

# DATEN

## zur Abfallwirtschaft im Großherzogtum Luxemburg

# 2018

### Hausmüll und hausmüllähnliche Abfälle



## I M P R E S S U M

BEAUFTRAGUNG: Administration de l'environnement  
Division des Déchets  
1, avenue du Rock'n'Roll  
L-4361 Esch-sur-Alzette  
Tel.: (00352) 40 56 56 - 1  
Fax: (00352) 49 62 56

AUSFÜHRUNG : ECO-Conseil S.à r.l.  
12, Mounereferstrooss  
L-5441 Remerschen  
Tel.: (00352) 26 67 55 - 01  
Fax: (00352) 26 67 55 - 20  
E-mail: [info@eco-conseil.lu](mailto:info@eco-conseil.lu)

August 2020

# INHALTSÜBERSICHT

Seite

Bevor Sie weiterblättern ...	4
Verzeichnisse	5
Inhaltsverzeichnis	5
Verzeichnis der Abkürzungen, Einheiten und Zeichen	7
Begriffsbestimmungen	8
<b>Teil A: Rahmenbedingungen</b>	
1. Administrativ- und Raumstruktur	9
2. Bevölkerungsstruktur	21
3. Gebäudestruktur	23
<b>Teil B: Abfallwirtschaft 2018</b>	
4. Sammelsysteme	25
5. Mengenbilanzen	71

## BEVOR SIE WEITERBLÄTTERN ...

... möchten wir Sie beim Umgang mit den nachfolgenden Daten insbesondere auf folgendes hinweisen:

GRUNDLEGENDES	<p>1. Grundlage der Luxemburger Abfallwirtschaftsdatenbank bilden von der Umweltverwaltung ausgearbeitete <i>Erhebungsbögen</i>, die jährlich von den Gemeinden auf der Grundlage von Artikel 35 Absatz 3 des Gesetzes zur Behandlung von Abfällen vom 21. März 2012 auszufüllen sind. Der Datenbestand wird durch weitere abfallwirtschaftsbezogene Informationen aus amtlichen und nichtamtlichen Quellen ergänzt. Die Daten werden schließlich zu abfallwirtschaftlichen Berichten <i>über</i> und <i>für</i> die einzelnen Gemeinden zusammengestellt und dienen nicht zuletzt als nationale Planungs- und Analysegrundlagen. Für Interessenten stehen die kodifizierten Daten im Internet zur Verfügung (<a href="http://www.emwelt.lu">www.emwelt.lu</a>&gt;<i>Déchets</i>&gt;<i>Statistiques et indicateurs</i>&gt;<i>Données sur les déchets municipaux ...</i>).</p>
FORMALES	<p>2. Im Folgenden werden ausgewählte abfallwirtschaftsrelevante Daten nach <i>Gemeinden</i> und nach ausgewählten <i>Syndikaten mit abfallwirtschaftlicher Orientierung</i> (hier: SIDEDEC, SIDOR, SIGRE) zusammengestellt. Es gibt insgesamt 9 solcher Syndikate. Einige von ihnen verfolgen allerdings auch Aufgaben, die über die Abfallwirtschaft im engeren Sinne hinausgehen. Hierzu zählt beispielsweise der Betrieb einer Kläranlage. Eine Beschreibung der Syndikate enthält Kapitel 1.3.1.</p> <p>3. Die hier verwendeten <i>Gemeindenamen</i> entsprechen den offiziellen französischsprachigen Schreibweisen.</p>
INHALTLICHES	<p>4. Der vorliegende Band, der sich ausschließlich auf die Thematik <i>Hausmüll und hausmüllähnliche Abfälle</i> bezieht, ist in die zwei großen Blöcke <i>Rahmenbedingungen</i> (Teil A) und <i>Abfallwirtschaft 2018</i> (Teil B) untergliedert. Bei allen Blöcken orientierte sich die Themenauswahl <i>in der Hauptsache</i> an quantifizierbaren Sachverhalten.</p> <p>5. Bei <i>einwohnerspezifischen Angaben</i> ist grundsätzlich zu beachten, dass es sich um theoretische Werte handelt, die sich auf die gesamte Wohnbevölkerung beziehen. Am Zustandekommen der jeweiligen Werte hat in den meisten Fällen allerdings nur ein Teil der Bevölkerung mitgewirkt.</p> <p>6. <i>Fragen</i> oder <i>Anmerkungen</i> zu dem vorliegenden Band können per E-Mail an die Umweltverwaltung herangetragen werden.</p>

# INHALTSVERZEICHNIS

Seite

<b>Teil A:</b>	<b>Rahmenbedingungen</b>	
<b>1.</b>	<b>Administrativ- und Raumstruktur</b>	<b>9</b>
1.1	Kantone nach Distrikten	9
1.2	Gemeinden nach Distrikten und Kantonen	10
1.3	Syndikate mit abfallwirtschaftlicher Orientierung	11
1.3.1	Beschreibung der Syndikate	11
1.3.1.1	SIDEC	11
1.3.1.2	SIGRE	12
1.3.1.3	SIDOR	13
1.3.1.4	MINETT-KOMPOST	14
1.3.1.5	SIAS	15
1.3.1.6	SICA	16
1.3.1.7	SIVEC	17
1.3.1.8	STEP	18
1.3.1.9	SYCOSAL	19
1.3.2	Gemeinden nach Syndikaten	20
<b>2.</b>	<b>Bevölkerungsstruktur</b>	<b>21</b>
2.1	Absolute Verteilung	21
2.2	Relative Verteilung	22
<b>3</b>	<b>Gebäudestruktur</b>	<b>23</b>
3.1	Absolute Verteilung	23
3.2	Relative Verteilung	24
<b>Teil B:</b>	<b>Abfallwirtschaft 2018</b>	
<b>4.</b>	<b>Sammelsysteme</b>	<b>25</b>
4.1	Holsammlungen	25
4.1.1	Restmüll	25
4.1.1.1	Restmüllentsorgungsstrukturen	25
4.1.1.2	Grafische Darstellung von Restmüllentsorgungsstrukturen	27
4.1.2	Sperrmüll	28
4.1.2.1	Abfuhrorganisation	28
4.1.2.2	Grafische Darstellung von Sperrmüllentsorgungsstrukturen	30
4.1.3	Wertstoffe	31
4.1.3.1	Papier/Karton	31
4.1.3.1.1	Abfuhrorganisation	31
4.1.3.1.2	Grafische Darstellung der Abfuhrorganisation für Papier/Karton	33
4.1.3.2	Hohlglas	34
4.1.3.2.1	Abfuhrorganisation	34
4.1.3.2.2	Grafische Darstellung der Abfuhrorganisation für Hohlglas	36
4.1.3.3	Bekleidung/Textilien	37
4.1.3.4	Metalle	39
4.1.3.4.1	Abfuhrorganisation	39
4.1.3.4.2	Grafische Darstellung der Abfuhrorganisation für Metalle	41
4.1.3.5	Bauschutt	42
4.1.3.6	PMG-Verpackungen (Plastikflaschen u. -flakons, Metallverpackungen u. Getränkekartons)	44

Fortsetzung

4.1.4	Problemstoffe	46
4.1.4.1	Superdrecksbüschel® für Bürger	46
4.1.4.2	Kühlgeräte	48
4.1.5	Elektro-/Elektronikschrott	50
4.1.6	Organische Abfälle	52
4.1.6.1	Abfuhrorganisation	52
4.1.6.1.1	Grünschnitt	52
4.1.6.1.2	Bioabfall	54
4.1.6.2	Grafische Darstellung der Abfuhrorganisation für organische Abfälle	56
4.2	Bringsammlungen	57
4.2.1	Recyclingparks	57
4.2.1.1	Standorte (Detailbetrachtung)	57
4.2.1.2	Standorte (Synopsis)	58
4.2.1.3	Stoffannahmepalette	59
4.2.2	Sammelstellen	61
4.2.2.1	Standorte	61
4.2.2.2	Stoffannahmepalette	62
4.2.3	Container	64
4.2.3.1	Standorte	64
4.2.3.2	Grafische Darstellung von Containerdichten	66
4.2.4	Superdrecksbüschel® für Bürger (mobiler Container)	67
4.2.5	Sonstige Anlieferungsstellen	68
4.2.5.1	Beseitigungsanlagen für Hausmüll und hausmüllähnliche Abfälle	68
4.2.5.2	Kompostierungsanlagen	69
<b>5.</b>	<b>Mengenbilanzen</b>	<b>71</b>
5.1	Abfälle zur Beseitigung	71
5.1.1	Haus- und Geschäftsmüll	71
5.1.2	Hausmüllähnliche Gewerbeabfälle	73
5.1.3	Bauschutt und Erdaushub	74
5.1.4	Sonstige Abfälle	75
5.1.5	Grafische Darstellung „Abfälle zur Beseitigung“	77
5.2	Abfälle zur Verwertung	78
5.2.1	Papier/Karton	78
5.2.2	Glas	80
5.2.3	Metalle	82
5.2.4	Holz	84
5.2.5	Kunststoffe	86
5.2.6	PMG-Verpackungen (Plastikflaschen u. -flakons, Metallverpackungen u. Getränkekartons)	88
5.2.7	Getränkekartons	89
5.2.8	Bekleidung/Textilien	90
5.2.9	Reifen/Gummi	91
5.2.10	Grafische Darstellung „Abfälle zur Verwertung“	93
5.3	Problemstoffe	95
5.3.1	Problemstoffe aus den Haushalten	95
5.3.2	Kühlgeräte	98
5.3.3	Grafische Darstellung „Problemstoffe“	99
5.4	Elektro-/Elektronikschrott	100
5.4.1	Aufkommen	100
5.4.2	Grafische Darstellung „Elektro-/Elektronikschrott“	102
5.5	Organische Abfälle	103
5.5.1	Aufkommen	103
5.5.2	Grafische Darstellung „Organische Abfälle“	105
5.6	Gesamtabfallaufkommen	106
5.7	Déchets municipaux – Taux de recyclage 2018	107

## VERZEICHNIS DER ABKÜRZUNGEN, EINHEITEN UND ZEICHEN

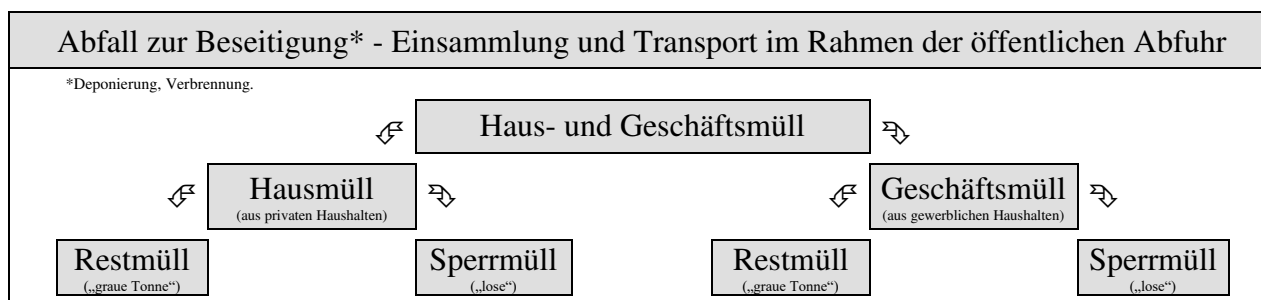
<b>ABKÜRZUNGEN</b>	
a	Jahr (lat.: anno)
E	Einwohner
Entl.	Entleerung
EP	Einwohner in Privathaushalten
EPS	Expandiertes Polystyrol
GDL	Großherzogtum Luxemburg ( <b>Grand-Duché de Luxembourg</b> )
i.V.m.	in Verbindung mit
k.A.	keine Angabe
P	Privathaushalt
PE-HD	Polyethylen High Density (Polyethylen hoher Dichte)
PE-LD	Polyethylen Low Density (Polyethylen geringer Dichte)
PET	Polyethylenterephthalat
PMG	Plastikflaschen und -flakons, Metallverpackungen, Getränkekartons u.ä.
PP	Polypropylen
PS	Polystyrol
SDK <sup>®</sup>	Superdrecksbüchse <sup>®</sup>
SFK <sup>®</sup>	Superfreonsbüchse <sup>®</sup>
wo	Woche
<b>EINHEITEN</b>	
d	Tag
E/Cont.	Einwohner pro Container
E/km <sup>2</sup>	Einwohner pro Quadratkilometer
EP/P	durchschnittliche Anzahl von Personen pro Privathaushalt
kg	Kilogramm
kg/E.a	Kilogramm pro Einwohner und Jahr
km <sup>2</sup>	Quadratkilometer
ltr./E.wo	Liter pro Einwohner und Woche
ltr./P.wo	Liter pro Privathaushalt und Woche
Stk.	Stück
%	Prozent
1	Anzahl
1/a	Anzahl pro Jahr
<b>ZEICHEN</b>	
•	ist vorhanden; ist zutreffend

# BEGRIFFSBESTIMMUNGEN

Anmerkungen:

Die nachfolgende Begriffsauswahl ist für das Gesamtverständnis des vorliegenden Datenbandes wesentlich.  
Alle mit einem Pfeil (→) gekennzeichneten Begriffe sind gesondert aufgeführt.

- Abfall, Abfälle** : Alle Stoffe oder Gegenstände, deren sich der Besitzer entledigt, entledigen will oder entledigen muss.  
Der Begriff „Abfall“ wird hier synonym zum Begriff „Müll“ verwendet.
- Geschäftsmüll** : Alle Abfälle, die im Rahmen einer öffentlichen Abfuhr eingesammelt werden, aber nicht aus privaten Haushalten stammen (z.B. aus Geschäften, sonstigen kleineren und mittleren Gewerbebetrieben sowie öffentlichen und privaten Institutionen)
- Gewerbemüll** : Abfälle aus dem Gewerbe, die an den Entsorgungs- und Behandlungsanlagen in Luxemburg angeliefert werden, aber nicht über die öffentliche Restmüll- und Sperrmüllabfuhr erfasst werden (z.B. Abfälle aus der Industrie und sonstigen größeren Gewerbebetrieben).
- Hausmüll** : Alle Abfälle aus privaten Haushalten, die im Rahmen einer öffentlichen Abfuhr eingesammelt werden.
- Getrennte Sammlung** : Sammlung von bestimmten Abfallfraktionen, deren Art und Eigenschaft eine getrennte Erfassung erfordert, um eine spezifische Behandlung (Verwertung) zu erleichtern. Es wird zwischen Holsammlung und Bringsammlung unterschieden.
- Restmüll** : →Hausmüll und →Geschäftsmüll, der im Rahmen der öffentlichen Abfuhr über die „graue Tonne“ erfasst und schließlich durch Deponierung oder Verbrennung beseitigt wird.
- Sperrmüll** : Alle festen Abfälle aus Privathaushalten und sonstigen, an die öffentliche Abfuhr angeschlossenen Stellen, deren Abfuhr aufgrund ihrer Größe nicht in den zur Sammlung von Restmüll bestimmten Abfallgefäßen (graue Tonne) erfolgen kann.
- Wertstoffe** : Abfallbestandteile, die nach dem Stand der Technik stofflich zur Herstellung geeigneter Zwischen- oder Endprodukte verwertbar sind (hier: ohne organische, kompostierbare →Abfälle).
- Problematische Abfälle bzw. Problemstoffe** : Abfälle, die besondere Schäden verursachen können und die aufgrund ihrer Eigenschaften einer spezifischen Behandlung bei Sammlung und Beförderung sowie bei Entsorgung oder Verwertung bedürfen. Die problematischen Abfälle umfassen die gefährlichen Abfälle.





Luxemburger Abfallwirtschaftsdatenbank

Teil A

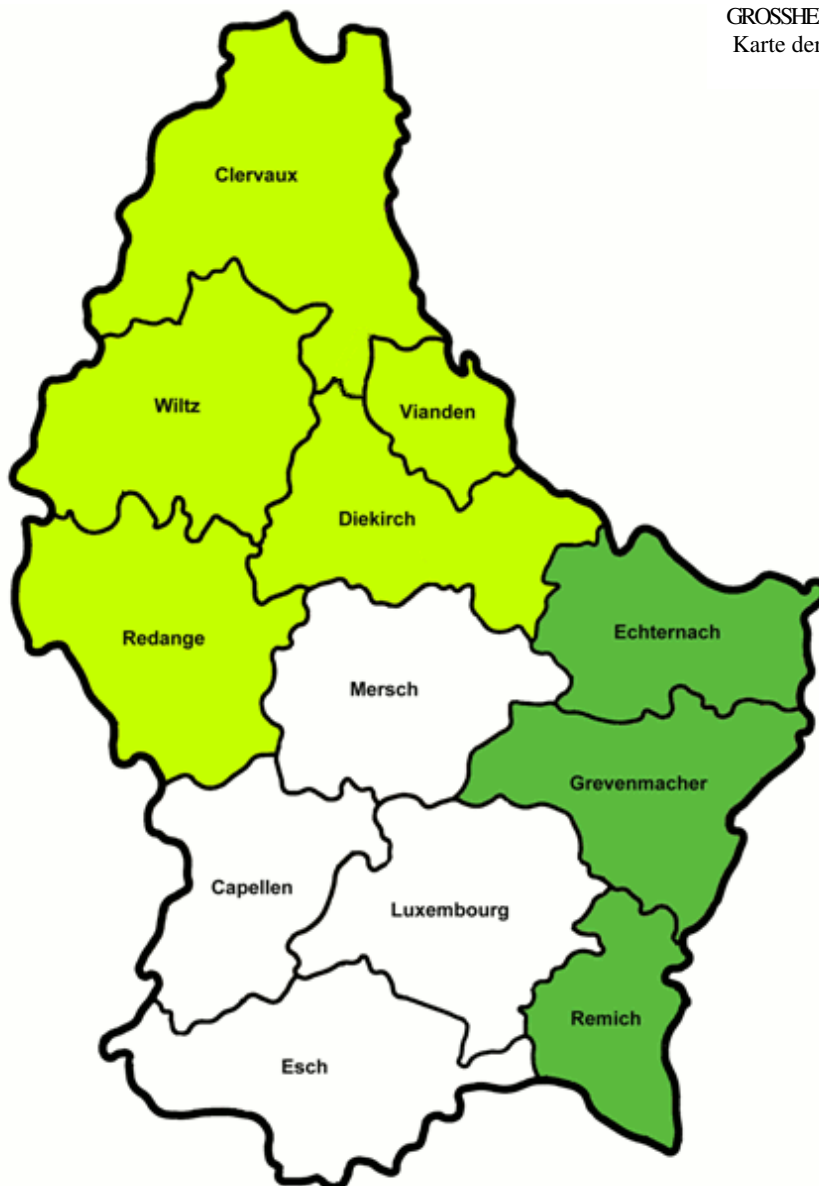
# Rahmenbedingungen



1. Administrativ- und Raumstruktur

1.1. Kantone nach Distrikten

Distrikt	Kanton	Fläche [km <sup>2</sup> ]
Diekirch (1.157,24 km <sup>2</sup> )	Clervaux	342,17
	<b>Diekirch</b>	<b>204,51</b>
	Redange	267,49
	<b>Vianden</b>	<b>78,52</b>
	Wiltz	264,55
Grevenmacher (524,78 km <sup>2</sup> )	<b>Echternach</b>	<b>185,54</b>
	Grevenmacher	211,37
	<b>Remich</b>	<b>127,87</b>
Luxembourg (904,34 km <sup>2</sup> )	Capellen	199,21
	<b>Esch</b>	<b>242,77</b>
	Luxembourg	238,46
	<b>Mersch</b>	<b>223,90</b>
<b>GDL</b>		<b>2.586,36</b>



GROSSHERZOGTUM LUXEMBURG  
Karte der Distrikte und Kantone

1.2 Gemeinden nach Distrikten und Kantonen

Distrikt	Kanton	Gemeinde	Fläche [km <sup>2</sup> ]
Diekirch	Clervaux	Cliärref <sup>1)</sup>	85,05
		Parc Hosingen <sup>2)</sup>	70,65
		Troisvierges	37,86
		Weiswampach	35,25
		Wincrange	113,36
	Diekirch	Bettendorf	23,24
		Bourscheid	36,86
		Diekirch	12,42
		Erpeldange-sur-Sûre	17,97
		Ettelbruck	15,18
		Feulen	22,76
		Mertzig	11,10
		Reisdorf	14,84
		Schieren	10,41
		Vallée de l'Ernz <sup>3)</sup>	39,73
		Redange	Beckerich
	Eil		21,55
	Grosbous		20,11
	Préizerdaul		15,60
	Rambrouch		79,09
	Redange		31,95
	Saeul		14,86
	Useldange		23,92
	Vichten		12,26
	Wahl		19,74
	Vianden	Putscheid	27,13
		Tandel	41,72
		Vianden	9,67
	Wiltz	Boulaide	32,13
		Esch-sur-Sûre <sup>4)</sup>	51,26
		Goesdorf	29,41
		Kiischpelt	33,58
		Lac de la Haute-Sûre	48,50
Wiltz <sup>5)</sup>		39,25	
Winseler	30,42		
Grevenmacher	Echternach	Beaufort	13,74
		Bech	23,31
		Berdorf	21,93
		Consdorf	25,72
		Echternach	20,49
		Rospport-Mompach <sup>10)</sup>	57,07
		Waldbillig	23,28
	Grevenmacher	Betzdorf	26,08
		Bïwer	23,08
		Flaxweiler	30,17
		Grevenmacher	16,48
		Junglinster	55,38
		Manternach	27,68
		Merttert	15,25
		Wormeldange	17,25

*Fortsetzung*

Distrikt	Kanton	Gemeinde	Fläche [km <sup>2</sup> ]	
Luxembourg	Remich	Bous	15,43	
		Dalheim	18,98	
		Lenningen	20,35	
		Mondorf-les-Bains	13,66	
		Remich	5,29	
		Schengen <sup>6)</sup>	31,42	
		Stadbredimus	10,17	
		Waldbredimus	12,57	
		Capellen	Dippach	17,42
			Garnich	20,95
	Habscht <sup>9)</sup>		32,51	
	Käerjeng <sup>7)</sup>		33,67	
	Kehlen		28,18	
	Koerich		18,88	
	Kopstal		7,90	
	Mamer		27,54	
	Steinfort		12,16	
	Esch		Bettembourg	21,49
			Differdange	22,18
			Dudelange	21,38
		Esch-sur-Alzette	14,35	
		Frisange	18,43	
Kayl		14,86		
Leudelange		13,57		
Mondercange		21,40		
Pétange		11,93		
Reckange-sur-Mess		20,42		
Roeser	23,80			
Rumelange	6,83			
Sanem	24,42			
Schifflange	7,71			
Luxembourg	Bertrange	17,39		
	Contern	20,55		
	Hesperange	27,22		
	Luxembourg	51,46		
	Niederanven	41,36		
	Sandweiler	7,73		
	Schuttrange	16,10		
	Steinsel	21,81		
	Strassen	10,71		
	Walferdange	7,06		
Weiler-la-Tour	17,07			
Mersch	Bissen	20,75		
	Colmar-Berg	12,31		
	Fischbach	19,61		
	Heffingen	13,34		
	Helperknapp <sup>8)</sup>	37,61		
	Larochette	15,40		
	Lintgen	15,25		
Lorentzweiler	17,45			
Mersch	49,74			
Nommern	22,44			
<b>GDL</b>		<b>2.586,36</b>		

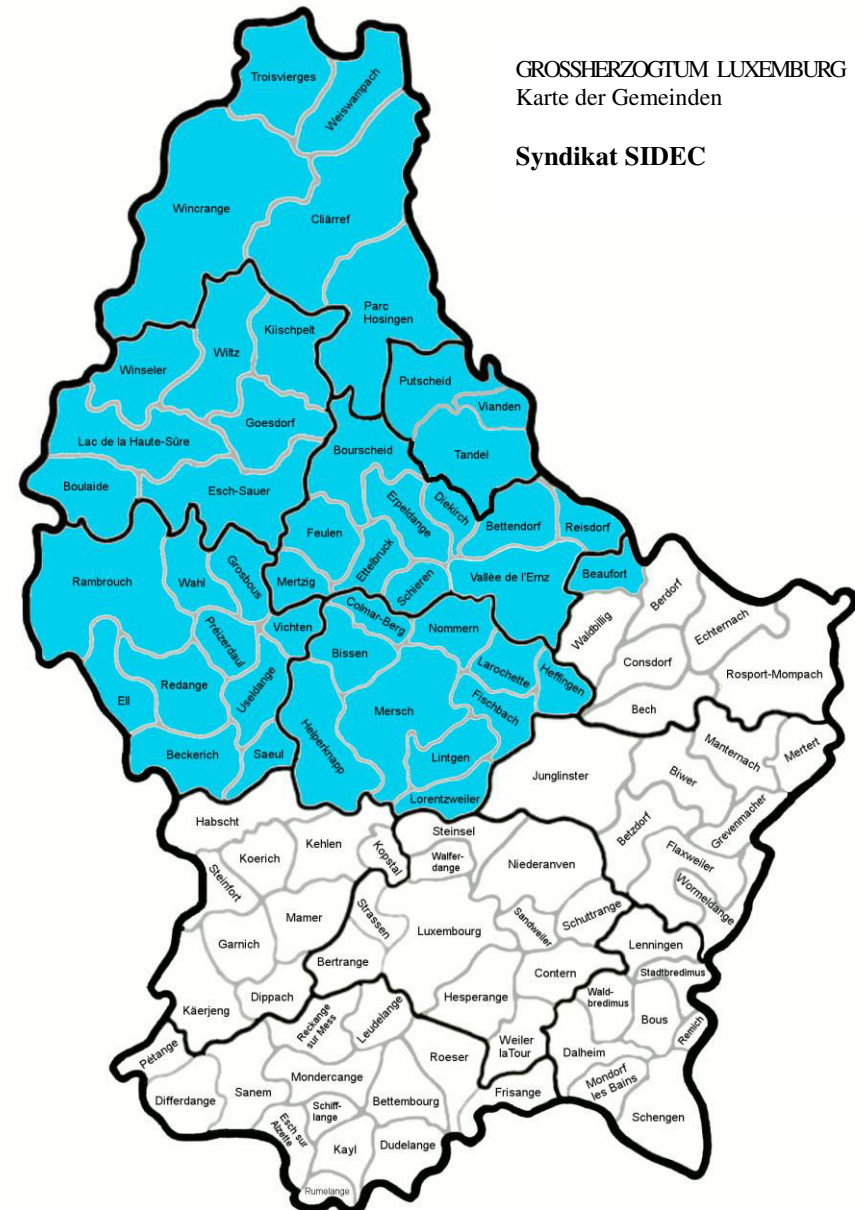
- 1) Die Gemeinde Cliärref entstand durch die Fusion der Gemeinden Clervaux, Heinerscheid und Neunhausen zum 1. Januar 2012.
- 2) Die Gemeinde Parc Hosingen entstand durch die Fusion der Gemeinden Consthun, Hoscheid und Hosingen zum 1. Januar 2012.
- 3) Die Gemeinde Vallée de l'Ernz entstand durch die Fusion der Gemeinden Ermsdorf und Medernach zum 1. Januar 2012.
- 4) Die Gemeinde Esch-sur-Sûre entstand durch die Fusion der Gemeinden Esch-sur-Sûre, Heiderscheid und Neunhausen zum 1. Januar 2012.
- 5) Die Gemeinde Wiltz entstand durch die Fusion der Gemeinden Eschweiler und Wiltz zum 1. Januar 2015.
- 6) Die Gemeinde Schengen entstand durch die Fusion der Gemeinden Burmerange, Schengen und Wellenstein zum 1. Januar 2012.
- 7) Die Gemeinde Käerjeng entstand durch die Fusion der Gemeinden Bascharange und Clemency zum 1. Januar 2012.
- 8) Die Gemeinde Helperknapp entstand durch die Fusion der Gemeinden Boevange-sur-Attert und Tuntange am 01. Januar 2018.
- 9) Die Gemeinde Habscht entstand durch die Fusion der Gemeinden Hobscheid und Septfontaines am 01. Januar 2018.
- 10) Die Gemeinde Rospport-Mompach entstand durch die Fusion der Gemeinden Rospport und Mompach am 01. Januar 2018.

1.3 Syndikate mit abfallwirtschaftlicher Orientierung  
 1.3.1 Beschreibung der Syndikate<sup>1)</sup>  
 1.3.1.1 SIDEC

Bezeichnung:	<b>SIDEC</b> SYNDICAT INTERCOMMUNAL POUR LA GESTION DES DÉCHETS EN PROVENANCE DES MÉNAGES ET DES DÉCHETS ASSIMILABLES DES COMMUNES DE LA RÉGION DE DIEKIRCH, ETTTELBRUCK ET COLMAR-BERG		
Aufgaben <sup>2)</sup> : (abfallwirtschaftlicher Bezug)	<ul style="list-style-type: none"> <li>• Verwaltung von Hausabfällen und ähnlichen Abfällen;                             <ul style="list-style-type: none"> <li>– Organisation von Maßnahmen und/oder Aktivitäten zur Reduzierung der Abfallmenge und der selektiven Einsammlung;</li> <li>– Organisation von Maßnahmen und/oder Aktivitäten zur Erleichterung des Recyclings, der Lagerung und der Beseitigung von Abfällen nach umweltgerechten Verfahren;</li> </ul> </li> <li>• Errichtung, Betrieb und Instandhaltung aller Gebäude und Einrichtungen, die zur Abfalldeposition bestimmt sind;</li> <li>• Information, Beratung und Sensibilisierung der Öffentlichkeit.</li> </ul>		
Angeschlossene Gemeinden: 46	Beaufort Beckerich Bettendorf Bissen Boulaide Bourscheid Clärréf Colmar-Berg Diekirch Ell Erpeldange-sur-Sûre Esch-sur-Sûre Ettelbruck Feulen Fischbach Goesdorf	Grosbous Helperknapp Heffingen Kiischpelt Lac de la Haute-Sûre Larochette Lintgen Lorentzweiler Mersch Mertzig Nommern Parc Hosingen Préizerdaul Putscheid Rambrouch Redange	Reisdorf Saeul Schieren Tandel Troisvierges Useldange Vallée de l'Ernz Vianden Vichten Wahl Weiswampach Wiltz Wincrange Winseler

GROSSHERZOGTUM LUXEMBURG  
Karte der Gemeinden

**Syndikat SIDEC**



<sup>1)</sup> Quelle: Les Syndicats de Communes - Répertoire publié par le Ministère de l'Intérieur.  
<sup>2)</sup> Gemäß der entsprechenden Großherzoglichen Verordnung. Das gilt auch für die nachfolgenden Syndikate.

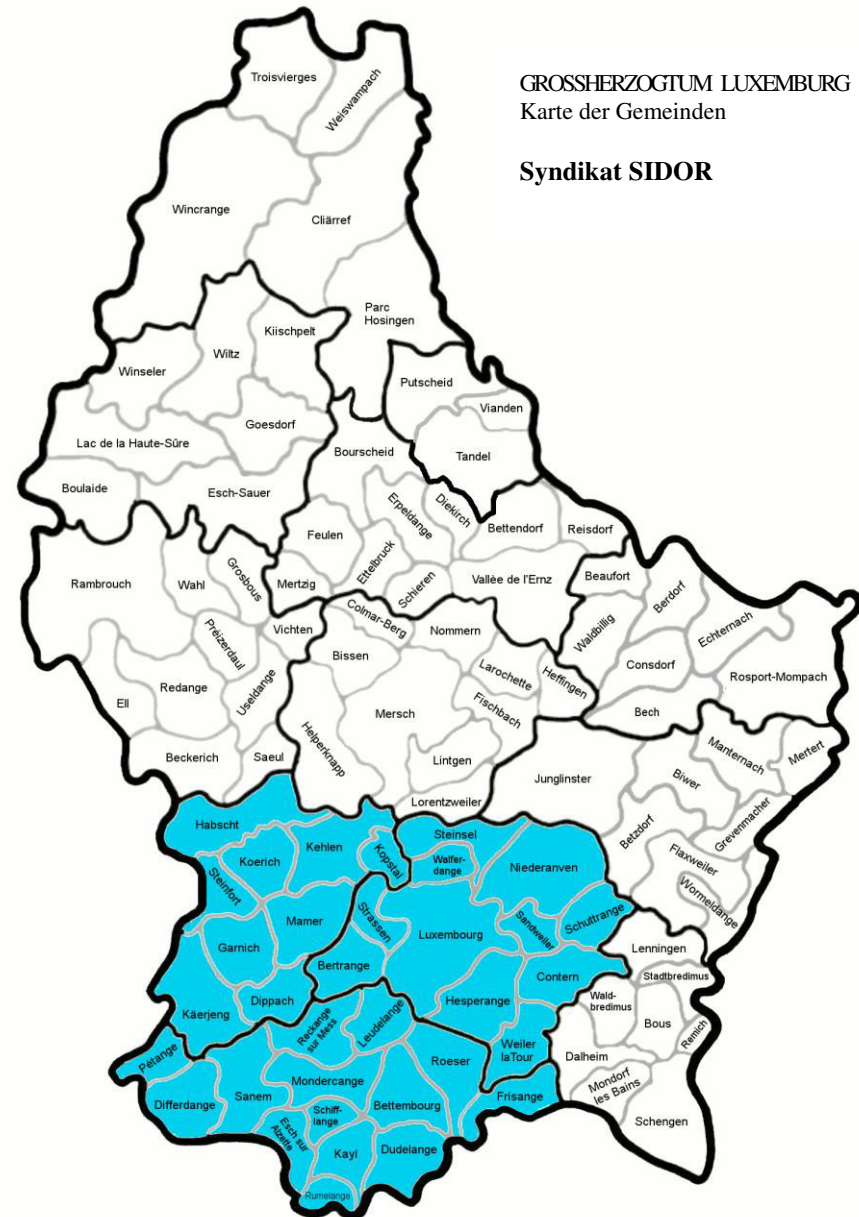
1.3.1.2 SIGRE

Bezeichnung:	<b>SIGRE</b> SYNDICAT INTERCOMMUNAL POUR LA COLLECTE, L'ÉVACUATION ET L'ÉLIMINATION DES ORDURES MÉNAGÈRES ET INDUSTRIELLES EN PROVENANCE DES COMMUNES DE LA RÉGION DE GREVENMACHER, REMICH ET ECHTERNACH		
Aufgaben: (abfallwirtschaftlicher Bezug)	<ul style="list-style-type: none"> <li>• Errichtung, Betrieb und Instandhaltung der erforderlichen Bauwerke, Einrichtungen sowie Transportmittel zum Zwecke der Einsammlung, des Transports und der Beseitigung von häuslichen und industriellen Abfällen nach/auf einer geordneten zentralen Deponie.</li> </ul>		
Angeschlossene Gemeinden: 22	Bech Berdorf Betzdorf Biwir Bous Consdorf Dalheim Echternach	Flaxweiler Grevenmacher Junglinster Lenningen Manternach Mertert Mondorf-les-Bains Remich	Rosport-Mompach Schengen Stadbredimus Waldbilling Waldbredimus Wormeldange



1.3.1.3 SIDOR

Bezeichnung:	<p><u>SIDOR</u>                  SYNDICAT INTERCOMMUNAL POUR LA GESTION DES DÉCHETS EN PROVENANCE DES MÉNAGES ET DES DÉCHETS ASSIMILABLES DES COMMUNES DES CANTONS DE LUXEMBOURG, D'ESCH ET DE CAPELLEN</p>		
Aufgaben: (abfallwirtschaftlicher Bezug)	<ul style="list-style-type: none"> <li>• Verwaltung von Hausabfällen und ähnlichen Abfällen                         <ul style="list-style-type: none"> <li>– Organisation von Maßnahmen und/oder Aktivitäten zur Reduzierung der Abfallmenge und der selektiven Einsammlung;</li> <li>– Organisation von Maßnahmen und/oder Aktivitäten zur Erleichterung des Recyclings, der Lagerung und der Beseitigung von Abfällen nach umweltgerechten Verfahren;</li> </ul> </li> <li>• Errichtung, Betrieb und Instandhaltung aller Gebäude und Einrichtungen, die sowohl zur Abfallverbrennung als auch zur Behandlung und Deponierung der Verbrennungsrückstände bestimmt sind;</li> <li>• Information, Beratung und Sensibilisierung der Öffentlichkeit.</li> </ul>		
Angeschlossene Gemeinden: 34	Bertrange	Kayl	Rumelange
	Bettembourg	Kehlen	Sandweiler
	Contern	Koerich	Sanem
	Differdange	Kopstal	Schifflange
	Dippach	Leudelange	Schuttrange
	Dudelange	Luxembourg	Steinfort
	Esch-sur-Alzette	Mamer	Steinsel
	Frisange	Mondercange	Strassen
	Garnich	Niederanven	Walferdange
	Habscht	Pétange	Weiler-la-Tour
	Hesperange	Reckange-sur-Mess	
	Käerjeng	Roeser	



1.3.1.4 MINETT-KOMPOST

Bezeichnung:	<u>MINETT-KOMPOST</u> SYNDICAT INTERCOMMUNAL POUR L'EXPLOITATION D'UN CENTRE DE COMPOSTAGE RÉGIONAL À MONDERCANGE		
Aufgaben: (abfallwirtschaftlicher Bezug)	<ul style="list-style-type: none"> <li>• Bau, Verwaltung, Betrieb und Unterhaltung einer Kompostieranlage für organische Abfälle;</li> <li>• Organisation der Erfassung und des Transports von organischen Abfällen;</li> <li>• Kompostvermarktung;</li> <li>• Entwurf einheitlicher Regelungen für die Mitgliedsgemeinden bezüglich der zur Kompostierung zugelassenen organischen Abfälle.</li> </ul>		
Angeschlossene Gemeinden: 21	Bettembourg	Habscht <sup>1)</sup>	Reckange-sur-Mess
	Contern	Käerjeng	Roeser
	Differdange	Kayl	Rumelange
	Dippach	Leudelage	Sandweiler
	Dudelage	Mondercange	Sanem
	Esch-sur-Alzette	Niederanven	Schifflange
	Frisange	Pétange	Schuttrange

1) Bei der Fusionsgemeinde Habscht ist nur der ehemalige Gemeindeteil Hobscheid angeschlossen.





1.3.1.5 SIAS

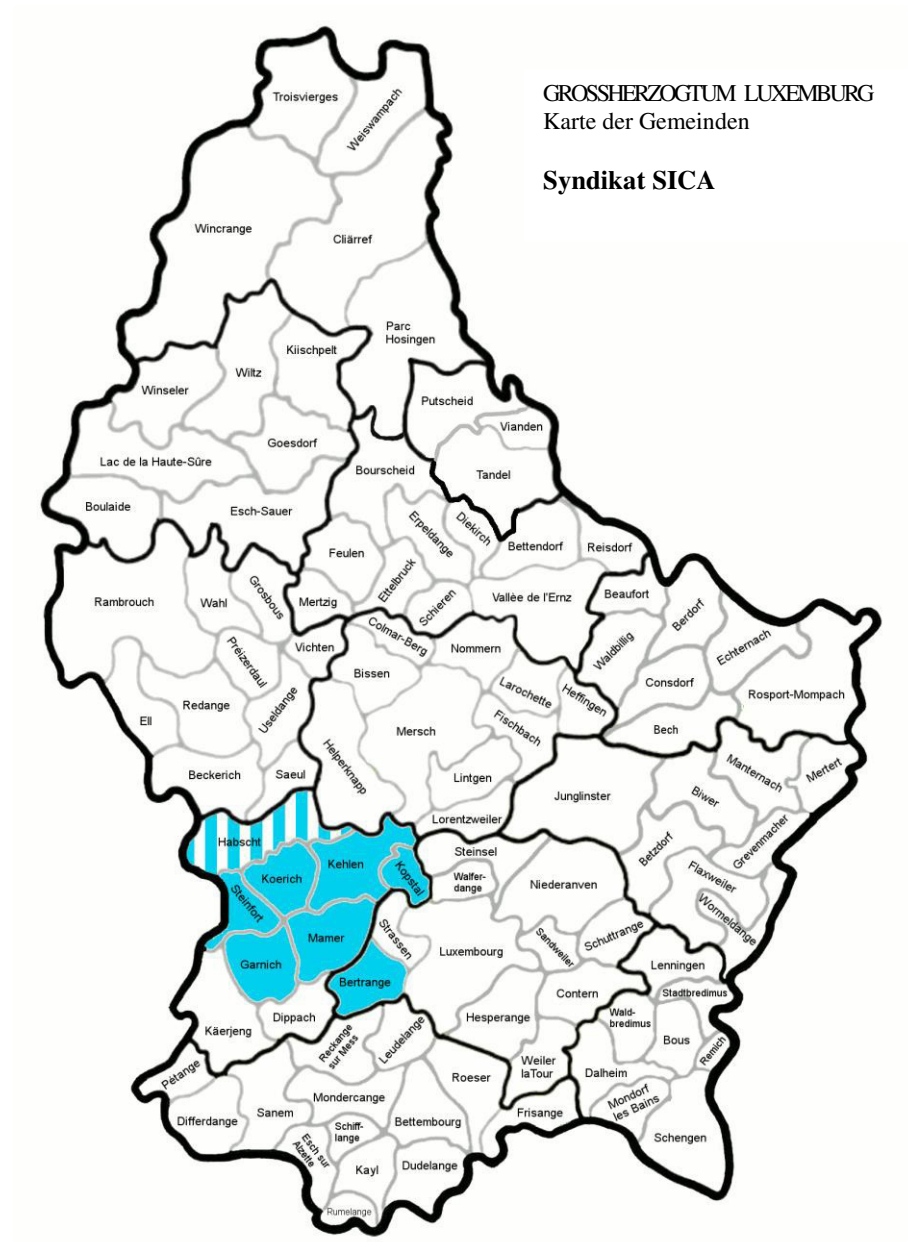
Bezeichnung:	<b>SIAS</b> SYNDICAT INTERCOMMUNAL À VOCATION MULTIPLE
Aufgaben: (abfallwirtschaftlicher Bezug)	<ul style="list-style-type: none"> <li>• Betrieb und Unterhaltung einer Kläranlage im Gebiet des Flusses Syre;</li> <li>• Anschaffung und Einsatz von technischen Geräten zur Abwasserreinigung;</li> <li>• Aktivitäten im Bereich des Umwelt- und Naturschutzes im Einzugsgebiet des Syre.</li> </ul>
Angeschlossene Gemeinden: 4	Contern Niederanven Sandweiler Schuttrange



1.3.1.6 SICA

Bezeichnung:	<b>SICA</b> SYNDICAT INTERCOMMUNAL POUR L'HYGIÈNE PUBLIQUE DU CANTON DE CAPELLEN		
Aufgaben: (abfallwirtschaftlicher Bezug)	<ul style="list-style-type: none"> <li>• Verwaltung von Hausabfällen und ähnlichen Abfällen;</li> <li>• Information und Sensibilisierung der Öffentlichkeit auf dem Gebiet der Abfallwirtschaft im besonderen und des Umweltschutzes und der Erhaltung der Natur im allgemeinen (dies in enger Zusammenarbeit mit der Umweltverwaltung und/oder der Wasser- und Waldverwaltung);</li> <li>• Organisation und Betrieb eines Sammeldienstes für Abfälle und zum Recycling vorbestimmten Fraktionen. Diese Sammlungen sollen ökologisch und rationell - bei gleichzeitiger Wahrung der Erfordernisse der öffentlichen Hygiene - durchgeführt werden;</li> <li>• Kostenübernahme aller übrigen Aktivitäten des Recyclings und der ökologischen Abfallverwaltung, insbesondere der Kompostierung und der Verwaltung eines Recyclingparks;</li> <li>• Organisation eines Straßenreinigungsdienstes.</li> </ul>		
Angeschlossene Gemeinden: 8	Bertrange Garnich Habscht <sup>1)</sup>	Kehlen Koerich Kopstal	Mamer Steinfort

1) Bei der Fusionsgemeinde Habscht ist nur der ehemalige Gemeindeteil Septfontaines angeschlossen.



1.3.1.7 SIVEC

Bezeichnung:	<b>SIVEC</b> SYNDICAT INTERCOMMUNAL À VOCATION ECOLOGIQUE		
Aufgaben: (abfallwirtschaftlicher Bezug)	<ul style="list-style-type: none"> <li>Ergreifung jeglicher ökologischer Maßnahmen, insbesondere                             <ul style="list-style-type: none"> <li>– die Kompostierung organischer Abfälle;</li> <li>– die Klärschlammkompostierung;</li> <li>– der Betrieb und die Verwaltung eines Recyclingparks.</li> </ul> </li> </ul>		
Angeschlossene Gemeinden: 5	Esch-sur-Alzette Mondercange	Reckange-sur-Mess Sanem	Schifflange



1.3.1.8 STEP

Bezeichnung:	<b>STEP</b> SYNDICAT INTERCOMMUNAL POUR L'EXPLOITATION DE LA STATION D'ÉPURATION DE BETTEMBOURG ET POUR LA RÉALISATION DE TOUTES ACTIVITÉS DE RECYCLAGE ET DE GESTION ÉCOLOGIQUE		
Aufgaben: (abfallwirtschaftlicher Bezug)	<ul style="list-style-type: none"> <li>• Ökologische Abfallwirtschaft; Recycling und andere ökologische Maßnahmen, soweit sie von den Mitgliedsgemeinden beschlossen werden;</li> <li>• Betrieb und Verwaltung von Recyclingparks.</li> </ul>		
Angeschlossene Gemeinden: 5	Bettembourg Dudelange	Kayl Roeser	Rumelange



1.3.1.9 SYCOSAL

Bezeichnung:	<u>SYCOSAL</u> SYNDICAT DE COMMUNES POUR LA SALUBRITÉ PUBLIQUE		
Aufgaben: (abfallwirtschaftlicher Bezug)	<ul style="list-style-type: none"> <li>Einsammlung von Abfällen im Rahmen der öffentlichen Hygiene.</li> </ul>		
Angeschlossene Gemeinden: 6	Bettembourg Kayl	Mondercange Roeser	Rumelange Schiffflange



1.3.2 Gemeinden nach Syndikaten

Gemeinde	SIDEC	SIGRE	SIDOR	MINETT	SIAS	SICA	SIVEC	STEP	SYCOSAL
Beaufort	•								
Bech		•							
Beckerich	•								
Berdorf		•							
Bertrange			•			•			
Bettembourg			•	•				•	•
Bettendorf	•								
Betzdorf		•							
Bissen	•								
Biwer		•							
Boulaide	•								
Bourscheid	•								
Bous		•							
Cläirref	•								
Colmar-Berg	•								
Consdorf		•							
Contern			•	•	•				
Dalheim		•							
Diekirch	•								
Differdange			•	•					
Dippach			•	•					
Dudelange			•	•				•	
Echternach		•							
Ell	•								
Erpeldange-sur-Sûre	•								
Esch-sur-Alzette			•	•			•		
Esch-sur-Sûre	•								
Ettelbruck	•								
Feulen	•								
Fischbach	•								
Flaxweiler		•							
Frisange			•	•					
Garnich			•			•			
Goesdorf	•								
Grevenmacher		•							
Grosbous	•								
Habscht <sup>1)</sup>			•	•		•			
Heffingen	•								
Helperknapp	•								
Hesperange			•						
Junglinster		•							
Käerjeng			•	•					
Kayl			•	•				•	•
Kehlen			•			•			
Kiischpelt	•								
Koerich			•			•			
Kopstal			•			•			
Lac de la Haute-Sûre	•								
Larochette	•								
Lenningen		•							
Leudelange			•	•					

Fortsetzung

Gemeinde	SIDEC	SIGRE	SIDOR	MINETT	SIAS	SICA	SIVEC	STEP	SYCOSAL
Lintgen	•								
Lorentzweiler	•								
Luxembourg			•						
Mamer			•			•			
Manternach		•							
Mersch	•								
Mertert		•							
Mertzig	•								
Mondercange			•	•			•		•
Mondorf-les-Bains		•							
Niederanven			•	•	•				
Nommern	•								
Parc Hosingen	•								
Pétange			•	•					
Préizerdaul	•								
Putscheid	•								
Rambrouch	•								
Reckange-sur-Mess			•	•			•		
Redange	•								
Reisdorf	•								
Remich		•							
Roeser			•	•				•	•
Rospport-Mompach		•							
Rumelange			•	•				•	•
Saoul	•								
Sandweiler			•	•	•				
Sanem			•	•			•		•
Schengen		•							
Schieren	•								
Schifflange			•	•			•		•
Schuttrange			•	•	•				
Stadtbredimus		•							
Steinfort			•			•			
Steinsel			•						
Strassen			•						
Tandel	•								
Troisvierges	•								
Useldange	•								
Vallée de l'Ernz	•								
Vianden	•								
Vichten	•								
Wahl	•								
Waldbillig		•							
Waldbredimus		•							
Walferdange			•						
Weiler-la-Tour			•						
Weiswampach	•								
Wiltz	•								
Wincrange	•								
Winseler	•								
Wormeldange		•							

1) Die gesamte Gemeinde Habscht ist Mitglied des Syndikates SIDOR, aber nur der ehemalige Gemeindeteil Hobscheid ist Mitglied im Syndikat Minett-Kompost und nur der ehemalige Gemeindeteil Septfontines ist Mitglied im Syndikat SICA.  
 Quelle/Datengrundlage: Répertoire publié par le Ministère de l'Intérieur: Les syndicats de communes

## 2. Bevölkerungsstruktur

### 2.1 Absolute Verteilung

Gemeinde	Wohnbevölkerung	Privathaushalte	Bevölkerungsdichte	Ø Haushaltsgröße
	[1]	[1]	[E/km <sup>2</sup> ]	[EP/P]
Beaufort	2.816	801	204,95	3,52
Bech	1.265	385	54,27	3,29
Beckerich	2.518	791	88,63	3,18
Berdorf	1.747	572	79,66	3,05
Bertrange	8.157	2.400	469,06	3,40
Bettembourg	11.003	3.587	512,01	3,07
Bettendorf	2.821	876	121,39	3,22
Betzdorf	3.888	1.084	149,08	3,59
Bissen	3.095	995	149,16	3,11
Biwer	1.817	635	78,73	2,86
Boulaide	1.256	397	39,09	3,16
Bourscheid	1.764	531	47,86	3,32
Bous	1.621	517	105,06	3,14
Clärfref	5.228	1.629	61,47	3,21
Colmar-Berg	2.218	773	180,18	2,87
Consdorf	2.005	619	77,95	3,24
Contern	3.816	1.267	185,69	3,01
Dalheim	2.262	689	119,18	3,28
Diekirch	6.756	2.411	543,96	2,80
Differdange	26.193	8.499	1.180,93	3,08
Dippach	4.210	1.344	241,68	3,13
Dudelange	20.869	7.586	976,10	2,75
Echternach	5.614	2.183	273,99	2,57
Ell	1.289	393	59,81	3,28
Erpeldange-sur-Sûre	2.339	847	130,16	2,76
Esch-sur-Alzette	35.040	12.954	2.441,81	2,70
Esch-sur-Sûre	2.641	826	51,52	3,20
Ettelbruck	8.735	3.122	575,43	2,80
Feulen	2.080	574	91,39	3,62
Fischbach	1.236	334	63,03	3,70
Flaxweiler	2.109	586	69,90	3,60
Frisange	4.612	1.458	250,24	3,16
Garnich	2.129	661	101,62	3,22
Goesdorf	1.514	499	51,48	3,03
Grevenmacher	4.921	1.737	298,60	2,83
Grosbous	1.054	331	52,41	3,18
Habscht	4.426	1.490	136,14	2,97
Heffingen	1.394	362	104,50	3,85
Helperknapp	4.177	1.197	111,06	3,49
Hesperange	15.246	5.690	560,10	2,68
Junglinster	7.613	2.352	137,47	3,24
Käerjeng	10.294	3.754	305,73	2,74
Kayl	9.098	2.937	612,25	3,10
Kehlen	6.056	1.862	214,90	3,25
Kiischpelt	1.202	391	35,80	3,07
Koerich	2.579	801	136,60	3,22
Kopstal	3.839	1.211	485,95	3,17
Lac de la Haute-Sûre	1.912	604	39,42	3,17
Larochette	2.146	688	139,35	3,12
Lenningen	1.924	561	94,55	3,43
Leudelange	2.579	869	190,05	2,97
Lintgen	3.039	1.004	199,28	3,03
Lorentzweiler	3.986	1.306	228,42	3,05

Quelle: STATEC

Fortsetzung

Gemeinde	Wohnbevölkerung	Privathaushalte	Bevölkerungsdichte	Ø Haushaltsgröße
	[1]	[1]	[E/km <sup>2</sup> ]	[EP/P]
Luxembourg	116.323	47.740	2.260,45	2,44
Mamer	9.528	2.847	345,97	3,35
Manternach	2.127	580	76,84	3,67
Mersch	9.440	3.050	189,79	3,10
Mertert	4.517	1.592	296,20	2,84
Mertzig	2.212	601	199,28	3,68
Mondercange	6.936	2.468	324,11	2,81
Mondorf-les-Bains	5.082	1.841	372,04	2,76
Niederanven	6.156	1.962	148,84	3,14
Nommern	1.381	412	61,54	3,35
Parc Hosingen	3.495	1.118	49,47	3,13
Pétange	18.688	5.967	1.566,47	3,13
Préizerdaul	1.717	493	110,06	3,48
Putscheid	1.100	371	40,55	2,96
Rambrouch	4.326	1.440	54,70	3,00
Reckange-sur-Mess	2.449	809	119,93	3,03
Redange	2.824	946	88,39	2,99
Reisdorf	1.206	381	81,27	3,17
Remich	3.645	1.419	689,04	2,57
Roeser	6.278	2.217	263,78	2,83
Rospport-Mompach	3.669	1.104	64,29	3,32
Rumelange	5.545	1.845	811,86	3,01
Saeul	790	267	53,16	2,96
Sandweiler	3.642	1.257	471,15	2,90
Sanem	16.780	5.525	687,14	3,04
Schengen	4.812	1.542	153,15	3,12
Schieren	2.036	562	195,58	3,62
Schifflange	10.750	3.506	1.394,29	3,07
Schuttrange	4.156	1.203	258,14	3,45
Stadtbredimus	1.904	620	187,22	3,07
Steinfort	5.126	1.700	421,55	3,02
Steinsel	5.321	1.720	243,97	3,09
Strassen	9.232	3.138	862,00	2,94
Tandel	2.048	613	49,09	3,34
Troisvierges	3.179	1.087	83,97	2,92
Useldange	1.867	548	78,05	3,41
Vallée de l'Ernz	2.594	820	65,29	3,16
Vianden	2.015	613	208,38	3,29
Vichten	1.274	388	103,92	3,28
Wahl	1.005	302	50,91	3,33
Waldbillig	1.783	516	76,59	3,46
Waldbredimus	1.116	324	88,78	3,44
Walferdange	8.169	3.083	1.157,08	2,65
Weiler-la-Tour	2.389	662	139,95	3,61
Weiswampach	1.843	561	52,28	3,29
Wiltz	6.866	2.089	174,93	3,29
Wintrange	4.336	1.386	38,25	3,13
Winseler	1.344	422	44,18	3,18
Wormeldange	2.836	936	164,41	3,03
GDL	602.005	208.565	232,76	2,89
SIDEC	126.114	40.152	90,41	3,14
SIGRE	68.277	22.394	133,60	3,05
SIDOR	407.614	146.019	599,04	2,79

## 2.2 Relative Verteilung

Gemeinde	Wohnbevölkerung	Privathaushalte
	[%]	[%]
Beaufort	0,47	0,38
Bech	0,21	0,18
Beckerich	0,42	0,38
Berdorf	0,29	0,27
Bertrange	1,35	1,15
Bettembourg	1,83	1,72
Bettendorf	0,47	0,42
Betzdorf	0,65	0,52
Bissen	0,51	0,48
Biwer	0,30	0,30
Boulaide	0,21	0,19
Bourscheid	0,29	0,25
Bous	0,27	0,25
Cliärréf	0,87	0,78
Colmar-Berg	0,37	0,37
Consdorf	0,33	0,30
Contern	0,63	0,61
Dalheim	0,38	0,33
Diekirch	1,12	1,16
Differdange	4,35	4,07
Dippach	0,70	0,64
Dudelange	3,47	3,64
Echternach	0,93	1,05
Ell	0,21	0,19
Erpeldange-sur-Sûre	0,39	0,41
Esch-sur-Alzette	5,82	6,21
Esch-sur-Sûre	0,44	0,40
Ettelbruck	1,45	1,50
Feulen	0,35	0,28
Fischbach	0,21	0,16
Flaxweiler	0,35	0,28
Frisange	0,77	0,70
Garnich	0,35	0,32
Goesdorf	0,25	0,24
Grevenmacher	0,82	0,83
Grosbous	0,18	0,16
Habscht	0,74	0,71
Heffingen	0,23	0,17
Helperknapp	0,69	0,57
Hesperange	2,53	2,73
Junglinster	1,26	1,13
Käerjeng	1,71	1,80
Kayl	1,51	1,41
Kehlen	1,01	0,89
Kiischpelt	0,20	0,19
Koerich	0,43	0,38
Kopstal	0,64	0,58
Lac de la Haute-Sûre	0,32	0,29
Larochette	0,36	0,33
Lenningen	0,32	0,27
Leudelange	0,43	0,42
Lintgen	0,50	0,48
Lorentzweiler	0,66	0,63

Fortsetzung

Gemeinde	Wohnbevölkerung	Privathaushalte
	[%]	[%]
Luxembourg	19,32	22,89
Mamer	1,58	1,37
Manternach	0,35	0,28
Mersch	1,57	1,46
Mertert	0,75	0,76
Mertzig	0,37	0,29
Mondercange	1,15	1,18
Mondorf-les-Bains	0,84	0,88
Niederanven	1,02	0,94
Nommern	0,23	0,20
Parc Hosingen	0,58	0,54
Pétange	3,10	2,86
Préizerdaul	0,29	0,24
Putscheid	0,18	0,18
Rambrouch	0,72	0,69
Reckange-sur-Mess	0,41	0,39
Redange	0,47	0,45
Reisdorf	0,20	0,18
Remich	0,61	0,68
Roeser	1,04	1,06
Rospport-Mompach	0,61	0,53
Rumelange	0,92	0,88
Saeul	0,13	0,13
Sandweiler	0,60	0,60
Sanem	2,79	2,65
Schengen	0,80	0,74
Schieren	0,34	0,27
Schifflange	1,79	1,68
Schuttrange	0,69	0,58
Stadbredimus	0,32	0,30
Steinfort	0,85	0,82
Steinsel	0,88	0,82
Strassen	1,53	1,50
Tandel	0,34	0,29
Troisvierges	0,53	0,52
Useldange	0,31	0,26
Vallée de l'Ernz	0,43	0,39
Vianden	0,33	0,29
Vichten	0,21	0,19
Wahl	0,17	0,14
Waldbillig	0,30	0,25
Waldbredimus	0,19	0,16
Walferdange	1,36	1,48
Weiler-la-Tour	0,40	0,32
Weiswampach	0,31	0,27
Wiltz	1,14	1,00
Wincrange	0,72	0,66
Winseler	0,22	0,20
Wormeldange	0,47	0,45
GDL	100,00	100,00
SIDEC	20,95	19,25
SIGRE	11,34	10,74
SIDOR	67,71	70,01



### 3. Gebäudestruktur

#### 3.1 Absolute Verteilung

Gemeinde	Gebäude, gesamt	Einfamilienhäuser	Mehrfamilienhäuser	Landwirtschaftliche Gebäude	Sonstige Gebäude mit Wohnraum	Andere Gebäude
Beaufort	654	618	15	7	14	0
Bech	370	339	1	28	2	0
Beckerich	727	664	14	37	12	0
Berdorf	428	365	23	24	12	4
Bertrange	1.583	1.402	123	14	39	5
Bettembourg	2.704	2.426	180	16	79	3
Bettendorf	746	685	25	21	13	2
Betzdorf	959	901	17	26	12	3
Bissen	794	722	31	12	28	1
Biwer	552	490	20	30	9	3
Boulaide	354	325	9	13	7	0
Bourscheid	458	346	13	84	10	5
Bous	458	421	19	18	0	0
Clärréf	1.309	1.100	49	81	70	9
Colmar-Berg	435	379	47	5	4	0
Consdorf	533	482	13	30	5	3
Contern	1.049	987	26	17	15	4
Dalheim	625	554	20	42	8	1
Diekirch	1.369	1.075	136	2	140	16
Differdange	4.982	4.153	571	5	246	7
Dippach	1.057	992	36	15	12	2
Dudelange	4.813	4.130	477	12	184	10
Echternach	1.217	953	111	7	141	5
Ell	332	298	5	20	8	1
Erpeldange-sur-Sûre	671	543	21	85	15	7
Esch-sur-Alzette	5.957	4.283	907	17	721	29
Esch-sur-Sûre	686	612	21	33	15	5
Ettelbruck	1.766	1.403	183	6	159	15
Feulen	506	471	12	15	7	1
Fischbach	274	241	10	18	5	0
Flaxweiler	565	526	7	28	4	0
Frisange	1.048	957	42	17	30	2
Garnich	614	543	20	44	7	0
Goesdorf	447	399	11	32	4	1
Grevenmacher	1.077	922	83	1	68	3
Grosbous	286	254	10	12	9	1
Habscht	1.249	1.152	55	28	14	0
Heffingen	342	314	6	16	4	2
Helperknapp	1.053	972	17	38	25	1
Hesperange	3.054	2.314	621	21	94	4
Junglinster	2.022	1.854	49	82	32	5
Käerjeng	2.862	2.643	134	21	63	1
Kayl	2.251	2.057	144	7	41	2
Kehlen	1.662	1.559	58	24	19	2
Kiischpelt	373	352	4	10	7	0
Koerich	727	685	14	11	17	0
Kopstal	982	930	33	3	16	0
Lac de la Haute-Sûre	528	482	12	22	7	5
Larochette	499	463	14	1	20	1
Lenningen	516	470	22	16	7	1
Leudelange	622	536	61	6	18	1
Lintgen	710	641	54	3	11	1
Lorentzweiler	1.029	920	79	13	16	1

Quelle: STATEC

Fortsetzung

Gemeinde	Gebäude, gesamt	Einfamilienhäuser	Mehrfamilienhäuser	Landwirtschaftliche Gebäude	Sonstige Gebäude mit Wohnraum	Andere Gebäude
Luxembourg	16.338	11.233	3.481	22	1.493	109
Mamer	2.144	1.916	142	21	61	4
Manternach	523	468	8	37	8	2
Mersch	1.956	1.675	155	33	79	14
Mertert	1.093	946	54	12	79	2
Mertzig	525	503	6	8	7	1
Mondercange	1.931	1.784	83	19	41	4
Mondorf-les-Bains	923	756	90	9	63	5
Niederanven	1.729	1.654	39	14	16	6
Nommern	372	342	12	13	4	1
Parc Hosingen	980	867	21	54	37	1
Pétange	4.209	3.786	259	10	147	7
Préizerdau	447	412	9	17	9	0
Putscheid	328	286	7	33	1	1
Rambrouch	1.282	1.150	24	72	35	1
Reckange-sur-Mess	689	639	27	15	7	1
Redange	780	691	26	36	24	3
Reisdorf	290	251	16	15	7	1
Remich	774	621	63	1	87	2
Roeser	1.389	1.252	87	21	26	3
Rospport-Mompach	984	876	33	62	12	1
Rumelange	1.181	1.016	104	5	51	5
Saeul	196	160	12	21	3	0
Sandweiler	884	792	73	2	16	1
Sanem	4.218	3.824	290	15	84	5
Schengen	1.276	1.149	52	47	26	2
Schieren	426	400	19	5	2	0
Schifflange	2.336	2.074	194	2	60	6
Schuttrange	987	904	38	28	15	2
Stadtbredimus	453	402	29	11	9	2
Steinfort	1.339	1.202	70	13	52	2
Steinsel	1.372	1.269	60	16	21	6
Strassen	1.623	1.383	171	6	62	1
Tandel	545	457	13	71	4	0
Troisvierges	887	754	36	21	70	6
Useldange	488	436	8	30	11	3
Vallée de l'Ernz	672	589	28	40	12	3
Vianden	508	449	28	1	27	3
Vichten	305	257	16	23	6	3
Wahl	270	233	4	28	5	0
Waldbillig	417	373	15	16	8	5
Waldbredimus	293	267	7	12	7	0
Walferdange	1.794	1.532	181	5	74	2
Weiler-la-Tour	600	540	13	43	4	0
Weiswampach	420	324	12	54	30	0
Wiltz	1.642	1.438	58	36	101	9
Wincrange	1.278	1.032	23	201	18	4
Winseler	316	268	16	25	7	0
Wormeldange	793	713	30	12	34	4
<b>GDL</b>	<b>130.091</b>	<b>110.650</b>	<b>10.927</b>	<b>2.509</b>	<b>5.587</b>	<b>418</b>
SIDEC	31.261	27.253	1.347	1.423	1.109	129
SIGRE	16.851	14.848	766	551	633	53
SIDOR	81.979	68.549	8.814	535	3.845	236

3.2 Relative Verteilung

Gemeinde	Gebäude, gesamt	Einfamilienhäuser	Mehrfamilienhäuser	Landwirtschaftliche Gebäude	Sonstige Gebäude mit Wohnraum	Andere Gebäude
	[%]	[%]	[%]	[%]	[%]	[%]
Beaufort	0,50	94,50	2,29	1,07	2,14	0,00
Bech	0,28	91,62	0,27	7,57	0,54	0,00
Beckerich	0,56	91,33	1,93	5,09	1,65	0,00
Berdorf	0,33	85,28	5,37	5,61	2,80	0,93
Bertrange	1,22	88,57	7,77	0,88	2,46	0,32
Bettembourg	2,08	89,72	6,66	0,59	2,92	0,11
Bettendorf	0,57	91,82	3,35	2,82	1,74	0,27
Betzdorf	0,74	93,95	1,77	2,71	1,25	0,31
Bissen	0,61	90,93	3,90	1,51	3,53	0,13
Biwer	0,42	88,77	3,62	5,43	1,63	0,54
Boulaide	0,27	91,81	2,54	3,67	1,98	0,00
Bourscheid	0,35	75,55	2,84	18,34	2,18	1,09
Bous	0,35	91,92	4,15	3,93	0,00	0,00
Cläärref	1,01	84,03	3,74	6,19	5,35	0,69
Colmar-Berg	0,33	87,13	10,80	1,15	0,92	0,00
Consdorf	0,41	90,43	2,44	5,63	0,94	0,56
Contern	0,81	94,09	2,48	1,62	1,43	0,38
Dalheim	0,48	88,64	3,20	6,72	1,28	0,16
Diekirch	1,05	78,52	9,93	0,15	10,23	1,17
Differdange	3,83	83,36	11,46	0,10	4,94	0,14
Dippach	0,81	93,85	3,41	1,42	1,14	0,19
Dudelange	3,70	85,81	9,91	0,25	3,82	0,21
Echternach	0,94	78,31	9,12	0,58	11,59	0,41
Ell	0,26	89,76	1,51	6,02	2,41	0,30
Erpeldange-sur-Sûre	0,52	80,92	3,13	12,67	2,24	1,04
Esch-sur-Alzette	4,58	71,90	15,23	0,29	12,10	0,49
Esch-sur-Sûre	0,53	89,21	3,06	4,81	2,19	0,73
Ettelbruck	1,36	79,45	10,36	0,34	9,00	0,85
Feulen	0,39	93,08	2,37	2,96	1,38	0,20
Fischbach	0,21	87,96	3,65	6,57	1,82	0,00
Flaxweiler	0,43	93,10	1,24	4,96	0,71	0,00
Frisange	0,81	91,32	4,01	1,62	2,86	0,19
Garnich	0,47	88,44	3,26	7,17	1,14	0,00
Goesdorf	0,34	89,26	2,46	7,16	0,89	0,22
Grevenmacher	0,83	85,61	7,71	0,09	6,31	0,28
Grosbous	0,22	88,81	3,50	4,20	3,15	0,35
Habscht	0,96	92,23	4,40	2,24	1,12	0,00
Heffingen	0,26	91,81	1,75	4,68	1,17	0,58
Helperknapp	0,81	92,31	1,61	3,61	2,37	0,09
Hesperange	2,35	75,77	20,33	0,69	3,08	0,13
Junglinster	1,55	91,69	2,42	4,06	1,58	0,25
Käerjeng	2,20	92,35	4,68	0,73	2,20	0,03
Kayl	1,73	91,38	6,40	0,31	1,82	0,09
Kehlen	1,28	93,80	3,49	1,44	1,14	0,12
Kiischpelt	0,29	94,37	1,07	2,68	1,88	0,00
Koerich	0,56	94,22	1,93	1,51	2,34	0,00
Kopstal	0,75	94,70	3,36	0,31	1,63	0,00
Lac de la Haute-Sûre	0,41	91,29	2,27	4,17	1,33	0,95
Larochette	0,38	92,79	2,81	0,20	4,01	0,20
Lenningen	0,40	91,09	4,26	3,10	1,36	0,19
Leudelange	0,48	86,17	9,81	0,96	2,89	0,16
Lintgen	0,55	90,28	7,61	0,42	1,55	0,14
Lorentzweiler	0,79	89,41	7,68	1,26	1,55	0,10

Fortsetzung

Gemeinde	Gebäude, gesamt	Einfamilienhäuser	Mehrfamilienhäuser	Landwirtschaftliche Gebäude	Sonstige Gebäude mit Wohnraum	Andere Gebäude
	[%]	[%]	[%]	[%]	[%]	[%]
Luxembourg	12,56	68,75	21,31	0,13	9,14	0,67
Mamer	1,65	89,37	6,62	0,98	2,85	0,19
Manternach	0,40	89,48	1,53	7,07	1,53	0,38
Mersch	1,50	85,63	7,92	1,69	4,04	0,72
Mertert	0,84	86,55	4,94	1,10	7,23	0,18
Mertzig	0,40	95,81	1,14	1,52	1,33	0,19
Mondercange	1,48	92,39	4,30	0,98	2,12	0,21
Mondorf-les-Bains	0,71	81,91	9,75	0,98	6,83	0,54
Niederanven	1,33	95,66	2,26	0,81	0,93	0,35
Nommern	0,29	91,94	3,23	3,49	1,08	0,27
Parc Hosingen	0,75	88,47	2,14	5,51	3,78	0,10
Pétange	3,24	89,95	6,15	0,24	3,49	0,17
Préizerdau	0,34	92,17	2,01	3,80	2,01	0,00
Putscheid	0,25	87,20	2,13	10,06	0,30	0,30
Rambrouch	0,99	89,70	1,87	5,62	2,73	0,08
Reckange-sur-Mess	0,53	92,74	3,92	2,18	1,02	0,15
Redange	0,60	88,59	3,33	4,62	3,08	0,38
Reisdorf	0,22	86,55	5,52	5,17	2,41	0,34
Remich	0,59	80,23	8,14	0,13	11,24	0,26
Roeser	1,07	90,14	6,26	1,51	1,87	0,22
Rospport-Mompach	0,76	89,02	3,35	6,30	1,22	0,10
Rumelange	0,91	86,03	8,81	0,42	4,32	0,42
Saeul	0,15	81,63	6,12	10,71	1,53	0,00
Sandweiler	0,68	89,59	8,26	0,23	1,81	0,11
Sanem	3,24	90,66	6,88	0,36	1,99	0,12
Schengen	0,98	90,05	4,08	3,68	2,04	0,16
Schieren	0,33	93,90	4,46	1,17	0,47	0,00
Schifflange	1,80	88,78	8,30	0,09	2,57	0,26
Schuttrange	0,76	91,59	3,85	2,84	1,52	0,20
Stadbredimus	0,35	88,74	6,40	2,43	1,99	0,44
Steinfort	1,03	89,77	5,23	0,97	3,88	0,15
Steinsel	1,05	92,49	4,37	1,17	1,53	0,44
Strassen	1,25	85,21	10,54	0,37	3,82	0,06
Tandel	0,42	83,85	2,39	13,03	0,73	0,00
Troisvierges	0,68	85,01	4,06	2,37	7,89	0,68
Ueseldange	0,38	89,34	1,64	6,15	2,25	0,61
Vallée de l'Ernz	0,52	87,65	4,17	5,95	1,79	0,45
Vianden	0,39	88,39	5,51	0,20	5,31	0,59
Vichten	0,23	84,26	5,25	7,54	1,97	0,98
Wahl	0,21	86,30	1,48	10,37	1,85	0,00
Waldbillig	0,32	89,45	3,60	3,84	1,92	1,20
Waldbredimus	0,23	91,13	2,39	4,10	2,39	0,00
Walferdange	1,38	85,40	10,09	0,28	4,12	0,11
Weiler-la-Tour	0,46	90,00	2,17	7,17	0,67	0,00
Weiswampach	0,32	77,14	2,86	12,86	7,14	0,00
Wiltz	1,26	87,58	3,53	2,19	6,15	0,55
Wincrange	0,98	80,75	1,80	15,73	1,41	0,31
Winseler	0,24	84,81	5,06	7,91	2,22	0,00
Wormeldange	0,61	89,91	3,78	1,51	4,29	0,50
GDL	100,00	85,06	8,40	1,93	4,29	0,32
SIDEC	24,03	87,18	4,31	4,55	3,55	0,41
SIGRE	12,95	88,11	4,55	3,27	3,76	0,31
SIDOR	63,02	83,62	10,75	0,65	4,69	0,29

Luxemburger Abfallwirtschaftsdatenbank

Teil B

# Abfallwirtschaft 2018



4. Sammelsysteme  
 4.1 Holsammlungen  
 4.1.1 Hausmüll  
 4.1.1.1 Restmüllentsorgungsstrukturen

Gemeinde	Restmüllbehälter nach Fassungskapazität [litr.]										Abfuhr- frequenz [1/a]	Einsammlung u. Transport	Spezifisches Restmüllbehälter- Volumenangebot <sup>5)</sup>	
	40	60	80	120	140	240	360	660	770	1100			[litr./E.wo]	[litr./P.wo]
Beaufort		133	298	435		125					52	Fa. Feidert	40,5	142,3
Bech	12	52	155	224		32		1			52	Fa. Lamesch	40,5	133,0
Beckerich		264	331	433		87					52	Fa. Lamesch	45,7	145,6
Berdorf	22	73	185	273		71				21	52	Fa. Feidert	53,2	162,5
Bertrange <sup>1)</sup>				1.026		1.209		72		121	26	SICA	36,4	123,7
Bettembourg	21		1.752	1.860		420			7	49	52	Fa. Lamesch	47,6	146,2
Bettendorf		130	233	604		107					52	Fa. Lamesch	44,2	142,2
Betzdorf		113	309	843		185		12		19	52	Fa. Feidert	53,0	189,9
Bissen		89	455	618		98					52	Fa. Feidert	45,0	140,1
Biwer	72	72	219	264		66		3			52	Fa. Lamesch	40,8	116,9
Boulaide		130	168	224		37					52	Fa. Lamesch	45,4	143,6
Bourscheid		48	286	334		55					52	Fa. Lamesch	44,8	148,9
Bous	9	75	198	262		52		1			52	Fa. Feidert	40,3	126,3
Clärfref		875	770	476		160					52	Fa. Osch	40,1	128,7
Colmar-Berg		126	256	411		50					52	Fa. Lamesch	40,3	115,6
Consdorf		169	232	294		60		1			52	Fa. Lamesch	39,4	127,7
Contern			1.175	141		123				42	52	Fa. Feidert	48,9	147,3
Dalheim		138	272	316		95					52	Fa. Feidert	40,1	131,7
Diekirch		240	616	1.302		273					52	Fa. Osch	42,2	118,4
Differdange			7.203	9.798		3.072				495	52	Gemeinde	115,8	357,0
Dippach		355	332	512		172		6	7	22	52	Fa. Lamesch	43,7	137,0
Dudelange			4.447	2.839		524		31		104	52	Gemeinde	45,9	126,2
Echternach	82	284	666	739		254		2		26	52	Fa. Lamesch	45,1	116,0
Ell		121	198	229		47					52	Fa. Lamesch	48,0	157,4
Erpeldange-sur-Sûre		181	108	322	168	212		61			26	Fa. Lamesch	33,0	91,2
Esch-sur-Alzette	310		8.477	4.050				623			52	Gemeinde	45,3	122,6
Esch-sur-Sûre <sup>2)</sup>		479	369	315		55					52	Fa. Osch	41,4	132,3
Ettelbruck		233	594	1.978		428					52	Fa. Lamesch	46,0	128,6
Feulen		165	246	378		54					52	Fa. Feidert	42,3	153,1
Fischbach		94	195	205		51					52	Fa. Lamesch	47,0	173,9
Flaxweiler		89	189	408		83					52	Fa. Lamesch	42,4	152,5
Frisange			862	661		185			9	28	52	Fa. Lamesch	50,0	158,0
Garnich <sup>1)</sup>				160		692		4		5	26	SICA	45,4	146,3
Goesdorf		284	273	167							52	Fa. Osch	38,9	118,1
Grevenmacher	32	305	644	533		247		8		20	52	Fa. Feidert	45,0	127,6
Grosbous		100	128	200		45					52	Fa. Lamesch	48,4	154,2
Habscht <sup>1)</sup>			594	728		470				7	52/26	Fa. Lamesch/SICA	49,8	148,1
Heffingen			226	232		65					52	Fa. Lamesch	44,1	169,9
Helperknapp		201	453	845		233					52	Fa. Lamesch	49,2	171,8
Hesperange		1.329	3.241	431		118		59		111	52	Fa. Feidert	38,0	102,0
Junglinster	281	506	987	806		156		7		6	52	Fa. Lamesch	34,9	113,1
Käerjeng		1.628	1.270	1.104		173					52	Fa. Lamesch	36,3	99,4
Kayl			902	2.243		395				31	52	Fa. Lamesch	51,7	160,1
Kehlen <sup>1)</sup>				1.170		1.130		9		90	26	SICA	42,6	138,7
Kiischpelt		299	144	113		23					52	Fa. Osch	40,4	124,1
Koerich <sup>1)</sup>				338		626		2		44	26	SICA	46,6	150,1
Kopstal <sup>1)</sup>				474		988		27		29	26	SICA	44,8	141,9
Lac de la Haute-Sûre		392	312	182		33					52	Fa. Lamesch/Osch	40,9	129,5
Larochette		31	271	415		77					52	Fa. Lamesch	42,8	133,5
Lenningen		88	133	362		86					52	Fa. Feidert	41,6	142,6
Leudelange			547	417		25					52	Fa. Feidert	38,7	114,8
Lintgen		235	323	533		113					52	Fa. Feidert	43,1	130,5
Lorentzweiler		99	293	719		278					26	Fa. Feidert	22,9	69,8

Fortsetzung

Gemeinde	Restmüllbehälter nach Fassungskapazität [ltr.]										Abfuhr- frequenz	Einsammlung u. Transport	Spezifisches Restmüllbehälter- Volumenangebot <sup>5)</sup>		
	40	60	80	120	140	240	360	660	770	1100			[1/a]	[ltr./E.wo]	[ltr./P.wo]
Luxembourg <sup>3)</sup>		1.484	5.301	10.499		7.172		1.005	1.144	1.967		52	Gemeinde	61,9	150,9
Mamer <sup>1)</sup>				1.390		2.166		63		160		26	SICA	47,5	158,8
Manternach		99	242	303		79				7		52	Fa. Feidert	41,5	152,3
Mersch		234	877	1.966		433						52	Fa. Lamesch	44,9	139,0
Mertert	107	273	593	452		40		26		20		52	Feidert/Lamesch/Osch	37,9	107,5
Mertzig		92	155	514		58						52	Fa. Feidert	42,3	155,6
Mondercange			615	1.673		417			22	45		52	Fa. Lamesch	60,0	168,8
Mondorf-les-Bains	40	286	564	744		263		24		53		52	Fa. Feidert	57,1	157,8
Niederanven				2.336						90		52	Fa. Feidert	61,6	193,3
Nommern		78	154	300		52						52	Fa. Lamesch	47,4	158,9
Parc Hosingen		329	405	724		70						52	Fa. Osch	44,6	139,4
Pétange			909	4.284		2.175		24		189		52	Gemeinde	71,3	223,3
Préizerdaul		111	258	297		62						52	Fa. Lamesch	45,3	157,8
Putscheid		22	183	236								52	Fa. Osch	40,3	119,4
Rambrouch		435	941	450		86						52	Fa. Lamesch	40,7	122,2
Reckange-sur-Mess			304	556		166						52	Fa. Lamesch	53,4	161,8
Redange		159	353	643		127						52	Fa. Lamesch	51,5	153,7
Reisdorf		117	84	257		46						52	Fa. Osch	46,1	146,0
Remich	48	154	269	140		414		22		33		26	Fa. Feidert	27,4	70,4
Roeser			863	825		241		8	1	9		52	Fa. Feidert	38,5	109,1
Rosport-Mompach		218	379	601		114				4		52	Fa. Feidert	40,1	133,4
Rumelange				620		1.441				3		52	Fa. Lamesch	76,4	229,6
Saeul		106	92	118		33						52	Fa. Lamesch	45,3	134,1
Sandweiler				1.330		5						52	Fa. Feidert	44,2	127,9
Sanem			3.036	3.093		3	429			12		52	Fa. Lamesch	46,6	141,6
Schengen	43	294	500	799		166		1				52	Fa. Feidert	40,7	126,9
Schieren		69	194	420		39						52	Fa. Lamesch	39,0	141,3
Schiffange			497	2.443		398			32	60		52	Fa. Lamesch	48,3	148,1
Schuttrange				1.244		235				35		52	Fa. Feidert	58,8	203,0
Stadtbredimus		148	283	235		76				4		52	Fa. Feidert	43,3	132,8
Steinfort <sup>1)</sup>				832		1.261		1		77		26	SICA	47,6	143,5
Steinsel	90	292	557	749		146		6	5	24		52	Fa. Lamesch	42,2	130,7
Strassen			2.708					150		202		52	Fa. Feidert	58,3	171,4
Tandel		137	220	344		49						52	Fa. Osch	38,5	128,6
Troisvierges		724	329	199		110						52	Fa. Osch	37,8	110,4
Useldange		130	180	383		87						52	Fa. Lamesch	47,7	162,5
Vallée de l'Ernz		185	380	500		130						52	Fa. Lamesch	51,2	161,8
Vianden			183	517		144						52	Fa. Osch	55,2	181,5
Vichten		49	189	233		32						52	Fa. Lamesch	42,2	138,4
Wahl		102	136	140		23						52	Fa. Lamesch	39,1	130,2
Waldbillig	26	114	198	225		29				1		52	Fa. Lamesch	33,0	113,9
Waldbredimus			143	177		51						52	Fa. Feidert	40,3	138,6
Walferdange		103	1.917	574		32				107		52	Fa. Feidert	43,3	114,8
Weiler-la-Tour		381	266	155		11		3		8		52	Fa. Feidert	31,9	115,0
Weiswampach		390	198	120		36						52	Fa. Osch	33,8	111,0
Wiltz		1.075	762	624		236						52	Fa. Osch	37,4	123,0
Wintrange		1.079	560	206		39						52	Fa. Osch	33,1	103,6
Winseler		389	148	79		26						52	Fa. Osch	37,9	120,6
Wormeldange			391	621		188				4		52	Fa. Feidert	54,8	165,9
<b>GDL</b>	<b>1.195</b>	<b>20.083</b>	<b>70.053</b>	<b>91.116</b>	<b>168</b>	<b>33.622</b>	<b>490</b>	<b>2.201</b>	<b>1.227</b>	<b>4.384</b>				<b>52,1</b>	<b>150,2</b>
SIDEC	0	10.961	14.527	20.940	168	4.624	61	0	0	0				42,2	132,5
SIGRE	774	3.550	7.751	9.621	0	2.807	0	108	0	218				42,5	129,7
SIDOR	421	5.572	47.775	60.555	0	26.191	429	2.093	1.227	4.166				56,7	158,3

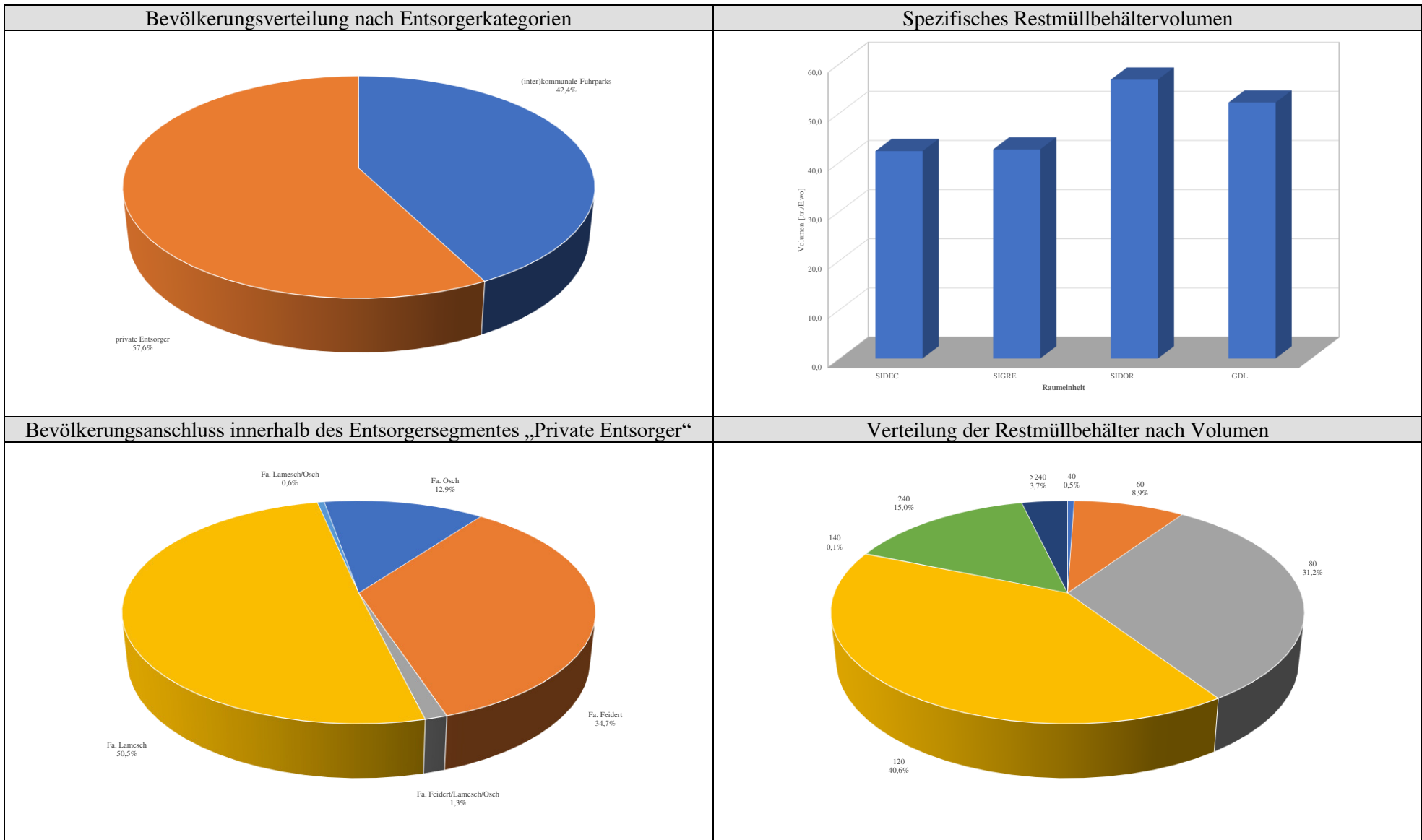
1) Wöchentliche Abfuhr möglich. (In der Gemeinde Habscht betrifft dies nur den Gemeindeteil der ehemaligen Gemeinde Septfontaines.)

2) Im Ortsteil Dirbach Abfuhr von Abfalltüten durch Gemeindearbeiter

3) Bis zu 6 Abfuhr pro Woche möglich

4) Einwohner 2018, Privathaushalte 2011: STATEC

4.1.1.2 Grafische Darstellung von Restmüllentsorgungsstrukturen



## 4.1.2 Sperrmüll

### 4.1.2.1 Abfuhrorganisation

Gemeinde	Einsammlung u. Transport	Abfuhrfrequenz <sup>0)</sup> [1/a]	Abfuhrmodus	Bereitstellungsform
Beaufort	Fa. Feidert	4	auf Abruf - feste Termine	lose
Bech	Fa. Lamesch	2	flächendeckend	lose
Beckerich	Fa. Lamesch	4	auf Abruf - feste Termine	lose, in Bündeln
Berdorf	Gemeinde	2	flächendeckend	lose
Bertrange	SICA	13	auf Abruf - feste Termine	lose
Bettembourg	Fa. Lamesch	6	auf Abruf - feste Termine	lose
Bettendorf	Fa. Lamesch	4	auf Abruf - feste Termine	lose
Betzdorf	Fa. Feidert	3	auf Abruf - feste Termine	lose
Bissen	Fa. Feidert	4	auf Abruf - feste Termine	lose
Biwer	Gemeinde	2	auf Abruf - feste Termine	lose
Boulaide	Fa. Lamesch	4	auf Abruf - feste Termine	lose, in Bündeln, in Säcken
Bourscheid	Fa. Lamesch	4	auf Abruf - feste Termine	lose
Bous	<sup>2)</sup>			
Cläirref	Gemeinde	4	auf Abruf - feste Termine	lose
Colmar-Berg	Fa. Lamesch	4	auf Abruf - feste Termine	lose
Consdorf	Fa. Lamesch	3	auf Abruf - feste Termine	lose
Contern	Fa. Feidert	12	auf Abruf - feste Termine	lose, in Säcken
Dalheim	Fa. Feidert	2	flächendeckend	lose
Diekirch	Ets. Osch & Fils	4	auf Abruf - feste Termine	lose
Differdange	Gemeinde	6	auf Abruf - feste Termine	lose
Dippach	Fa. Lamesch	6	auf Abruf - feste Termine	lose
Dudelange	Gemeinde	26	auf Abruf - feste Termine	lose
Echternach	Fa. Lamesch	2	auf Abruf - feste Termine	lose
Ell	Fa. Lamesch	4	auf Abruf - feste Termine	lose
Erpeldange-sur-Sûre	Gemeinde	4	flächendeckend	lose
Esch-sur-Alzette	Gemeinde	6	flächendeckend und auf Abruf - kurzfristig	lose
Esch-sur-Sûre	Ets. Osch & Fils	4	auf Abruf - feste Termine	lose
Ettelbruck	Fa. Lamesch	4	auf Abruf - feste Termine	lose
Feulen	Fa. Feidert	4	auf Abruf - feste Termine	lose, in Bündeln
Fischbach	Fa. Lamesch	4	auf Abruf - feste Termine	lose
Flaxweiler	<sup>4)</sup>			
Frisange	Fa. Lamesch	6	auf Abruf - feste Termine	lose
Garnich	SICA	13	auf Abruf - feste Termine	lose
Goesdorf	Ets. Osch & Fils	4	auf Abruf - feste Termine	lose
Grevenmacher	Fa. Feidert	0	auf Abruf - kurzfristig	lose
Grosbous	Fa. Lamesch	4	auf Abruf - feste Termine	lose
Habscht	<sup>6)</sup> Fa. Lamesch/SICA	6/13	flächendeckend/auf Abruf - feste Termine	lose
Heffingen	Fa. Lamesch	4	auf Abruf - feste Termine	lose
Helperknapp	Fa. Lamesch	4	auf Abruf - feste Termine	lose
Hesperange	Fa. Feidert	12	auf Abruf - feste Termine	lose
Junglinster	Gemeinde	0	auf Abruf - kurzfristig	lose
Käerjeng	Fa. Lamesch	6	auf Abruf - feste Termine	lose oder in Bündelform
Kayl	Fa. Lamesch	6	auf Abruf - feste Termine	lose
Kehlen	SICA	13	auf Abruf - feste Termine	lose
Kiischpelt	<sup>5)</sup>			
Koerich	SICA	13	auf Abruf - feste Termine	lose
Kopstal	SICA	13	auf Abruf - feste Termine	lose
Lac de la Haute-Sûre	Fa. Lamesch/Osch	4	auf Abruf - feste Termine	lose
Larochette	Fa. Lamesch	4	auf Abruf - feste Termine	lose
Lenningen	Gemeinde	0	auf Abruf - kurzfristig	lose
Leudelange	Fa. Feidert	2	flächendeckend	lose
Lintgen	Fa. Feidert	4	auf Abruf - feste Termine	lose
Lorentzweiler	Fa. Feidert	4	auf Abruf - feste Termine	lose



## Fortsetzung

Gemeinde	Einsammlung u. Transport	Abfuhrfrequenz <sup>0)</sup> [1/a]	Abfuhrmodus	Bereitstellungsform
Luxembourg <sup>3)</sup>	Gemeinde	0	auf Abruf - kurzfristig	lose
Mamer	SICA	13	auf Abruf - feste Termine	lose
Manternach	Fa. Feidert	1	flächendeckend	lose
Mersch	Fa. Lamesch	4	auf Abruf - feste Termine	lose
Mertert	Gemeinde	0	auf Abruf - kurzfristig	lose
Mertzig	Fa. Feidert	4	auf Abruf - feste Termine	lose
Mondercange	Fa. Lamesch	6	auf Abruf - feste Termine	lose
Mondorf-les-Bains	Gemeinde	24	auf Abruf - feste Termine	lose
Niederanven	Fa. Feidert	12	auf Abruf - feste Termine	lose, in Säcken
Nommern	Fa. Lamesch	4	auf Abruf - feste Termine	lose
Parc Hosingen	Gemeinde	12	auf Abruf - feste Termine	lose
Pétange	Gemeinde	12	auf Abruf - feste Termine	lose
Préizerdaul	Gemeinde	6	auf Abruf - feste Termine	lose
Putscheid	Ets. Osch & Fils	4	auf Abruf - feste Termine	lose
Rambrouch	Fa. Lamesch	4	auf Abruf - feste Termine	lose
Reckange-sur-Mess	Gemeinde	0	auf Abruf - kurzfristig	lose
Redange	Fa. Lamesch	4	auf Abruf - feste Termine	lose
Reisdorf	Ets. Osch & Fils	4	auf Abruf - feste Termine	lose
Remich <sup>2)</sup>				
Roeser	K.A.	6	auf Abruf - feste Termine	lose
Rosport-Mompach	Fa. Feidert	1	flächendeckend	lose
Rumelange <sup>1)</sup>	Fa. Lamesch	0	auf Abruf - kurzfristig	lose
Saeul	Fa. Lamesch	4	auf Abruf - feste Termine	lose
Sandweiler	Fa. Feidert	12	auf Abruf - feste Termine	lose
Sanem	Fa. Lamesch	6	auf Abruf - feste Termine	lose
Schengen <sup>2)</sup>				
Schieren	Fa. Lamesch	4	auf Abruf - feste Termine	lose
Schifflange	Fa. Lamesch	6	auf Abruf - feste Termine	lose
Schuttrange	Gemeinde	12	auf Abruf - feste Termine	lose, in Säcken
Stadtbredimus	Gemeinde	0	auf Abruf - kurzfristig	lose
Steinfort	SICA	13	auf Abruf - feste Termine	lose
Steinsel	Fa. Lamesch	4	auf Abruf - feste Termine	lose
Strassen	Fa. Feidert	12	auf Abruf - feste Termine	lose
Tandel	Ets. Osch & Fils	4	auf Abruf - feste Termine	lose
Troisvierges	Ets. Osch & Fils	4	auf Abruf - feste Termine	lose
Useldange	Fa. Lamesch	4	flächendeckend	lose, in Säcken
Vallée de l'Ernz	Gemeinde	12	auf Abruf - feste Termine	lose
Vianden	Ets. Osch & Fils	4	auf Abruf - feste Termine	lose
Vichten	Fa. Lamesch	4	auf Abruf - feste Termine	lose
Wahl	Fa. Lamesch	4	auf Abruf - feste Termine	lose
Waldbillig <sup>2)</sup>				
Waldbredimus	Fa. Feidert	4	flächendeckend	lose
Walferdange	Fa. Feidert	12	auf Abruf - feste Termine	lose
Weiler-la-Tour	Fa. Feidert	6	auf Abruf - feste Termine	lose
Weiswampach	Ets. Osch & Fils	4	auf Abruf - feste Termine	lose
Wiltz	Ets. Osch & Fils	4	auf Abruf - feste Termine	lose
Wintrange	Ets. Osch & Fils	4	auf Abruf - feste Termine	lose
Winseler	Ets. Osch & Fils	4	auf Abruf - feste Termine	lose
Wormeldange <sup>2)</sup>				

0) Eine Abfuhrfrequenz von „0“ bedeutet, dass die Abfuhr bei entsprechendem Bedarf erfolgt.

1) Zusätzliche Abfuhr auf Abruf (bei Bedarf) durch das CIGL-Rumelange (Rumelange).

2) Erfassung von Sperrmüll über die Recyclingparks in Junglinster, Bech-Kleinmacher und Wormeldange.

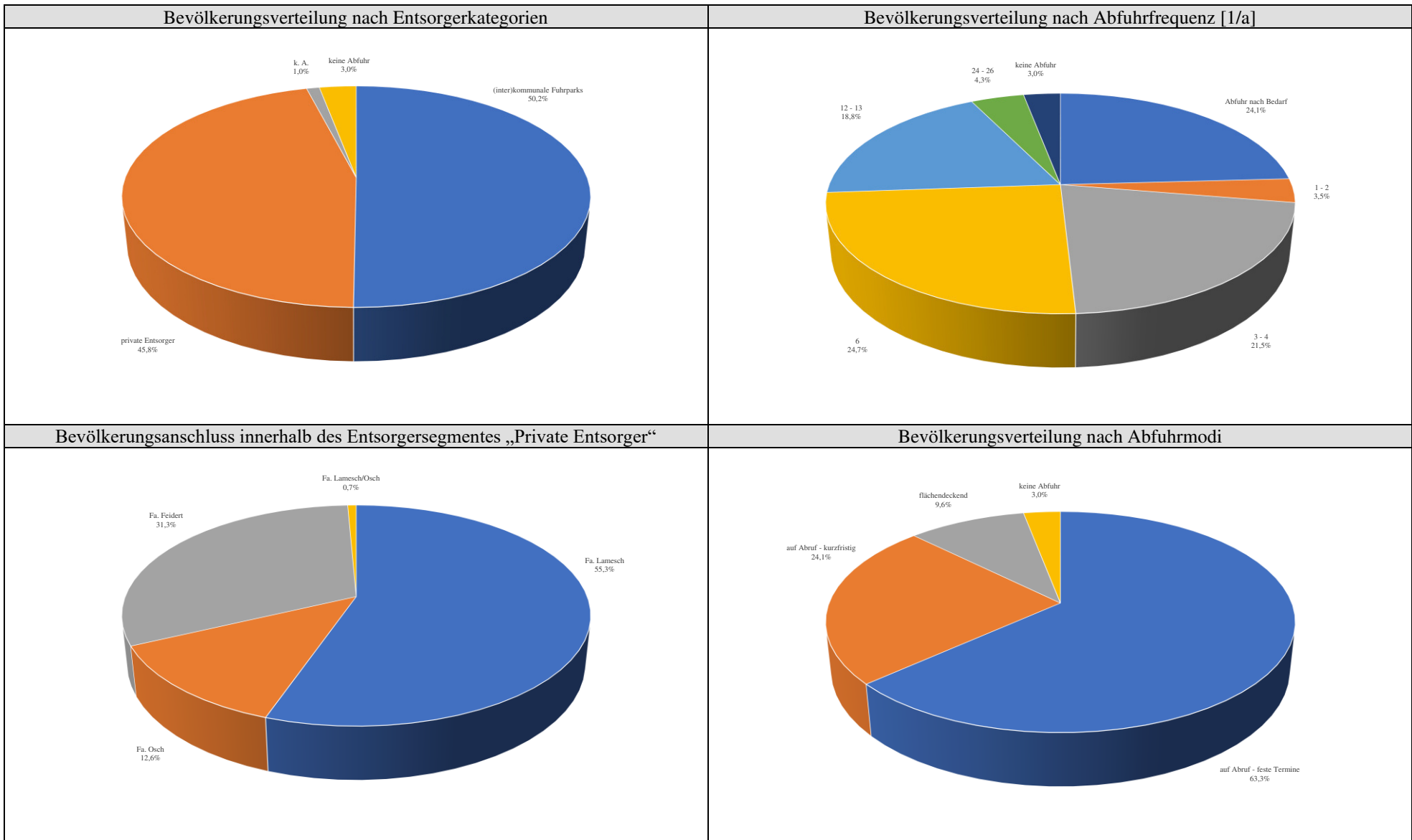
3) Abfuhr von Mo-Fr. nach vorhergehender Anmeldung.

4) Sperrmüllentsorgung erfolgt über die Sammelstelle auf der SIGRE-Deponie.

5) Sperrmüllentsorgung erfolgt über die Recyclingparks des SIDEC.

6) In der Fusionsgemeinde Habscht wird die Sperrmüllabfuhr im Bereich der ehemaligen Gemeinde Hobscheid von der Firma Lamesch 6 mal pro Jahr flächendeckend durchgeführt, im Bereich der ehemaligen Gemeinde Septfontaines vom SICA 13 mal pro Jahr auf Abruf an festen Terminen.

4.1.2.2 Grafische Darstellung von Sperrmüllentsorgungsstrukturen



4.1.3 Wertstoffe  
 4.1.3.1 Papier/Karton  
 4.1.3.1.1 Abfuhrorganisation

Gemeinde	Einkomponententonne			Systemlose Sammlung		
	Einsammlung u. Transport	Abfuhrfrequenz <sup>0)</sup> [1/a]	Abfuhrmodus	Einsammlung u. Transport	Abfuhrfrequenz <sup>0)</sup> [1/a]	Abfuhrmodus
Beaufort	Fa. Feidert	12	flächendeckend			
Bech	Fa. Lamesch	26	i.V.m. systemloser Sammlung	Fa. Lamesch	26	flächendeckend
Beckerich	Fa. Lamesch	12	flächendeckend			
Berdorf	Fa. Feidert	26	i.V.m. systemloser Sammlung	Fa. Feidert	26	flächendeckend
Bertrange	SICA	13	flächendeckend			
Bettembourg	Fa. Lamesch	12	flächendeckend			
Bettendorf	Fa. Lamesch	12	flächendeckend			
Betzdorf	K.A.	26	i.V.m. systemloser Sammlung	Fa. Lamesch	26	flächendeckend
Bissen	Fa. Feidert	12	flächendeckend			
Biwer				Fa. Lamesch	26	flächendeckend
Boulaide	Fa. Lamesch	12	flächendeckend			
Bourscheid	Fa. Lamesch	12	flächendeckend			
Bous				Club des Jeunes	6	flächendeckend
Cläirref	Fa. Osch	12	flächendeckend			
Colmar-Berg	Fa. Lamesch	12	flächendeckend			
Consdorf	Fa. Laubach	26	i.V.m. systemloser Sammlung	Fa. Laubach	26	flächendeckend
Contern				CIGR Syrdahl	12	flächendeckend
Dalheim				Fa. Feidert	26	flächendeckend
Diekirch	Fa. Osch	12	flächendeckend			
Differdange	Gemeinde	13	flächendeckend			
Dippach	Fa. Lamesch	12	flächendeckend			
Dudelange	Gemeinde	12	i.V.m. systemloser Sammlung	Gemeinde	12	flächendeckend
Echternach				Fa. Lamesch	13	flächendeckend
Ell	Fa. Lamesch	12	flächendeckend			
Erpeldange-sur-Sûre	Fa. Lamesch	12	flächendeckend			
Esch-sur-Alzette	Gemeinde	26	i.V.m. systemloser Sammlung	Gemeinde	26	flächendeckend
Esch-sur-Sûre	Fa. Osch	12	flächendeckend			
Ettelbruck	Fa. Lamesch	12	flächendeckend			
Feulen	Fa. Feidert	12	flächendeckend			
Fischbach	Fa. Lamesch	12	flächendeckend			
Flaxweiler	Fa. Lamesch	26	flächendeckend			
Frisange	Fa. Lamesch	12	flächendeckend			
Garnich	SICA	13	flächendeckend			
Goesdorf	Fa. Osch	12	flächendeckend			
Grevenmacher	Fa. Feidert	26	i.V.m. systemloser Sammlung	Fa. Feidert	26	flächendeckend
Grosbous	Fa. Lamesch	12	flächendeckend			
Habscht <sup>3)</sup>	Fa. Lamesch/SICA	12/13	flächendeckend			
Heffingen	Fa. Lamesch	12	flächendeckend			
Helperknapp	Fa. Lamesch	12	flächendeckend			
Hesperange	Fa. Feidert	12	flächendeckend			
Junglinster				Fa. Feidert	26	flächendeckend
Käerjeng	Fa. Lamesch	12	flächendeckend			
Kayl	Fa. Lamesch	12	flächendeckend			
Kehlen	SICA	13	flächendeckend			
Kiischpelt	Fa. Osch	12	flächendeckend			
Koerich	SICA	13	flächendeckend			
Kopstal	SICA	13	flächendeckend			
Lac de la Haute-Sûre	Fa. Osch	12	flächendeckend			
Larochette	Fa. Lamesch	12	flächendeckend			
Lenningen	Fa. Feidert	26	i.V.m. systemloser Sammlung	Fa. Feidert	26	flächendeckend
Leudelange	Fa. Feidert	12	flächendeckend			
Lintgen	Fa. Feidert	12	flächendeckend			
Lorentzweiler	Fa. Feidert	12	flächendeckend			
Luxembourg <sup>1)</sup>	Gemeinde	52	i.V.m. systemloser Sammlung	Gemeinde	0	auf Abruf - kurzfristig
Mamer	SICA	13	flächendeckend			

Fortsetzung

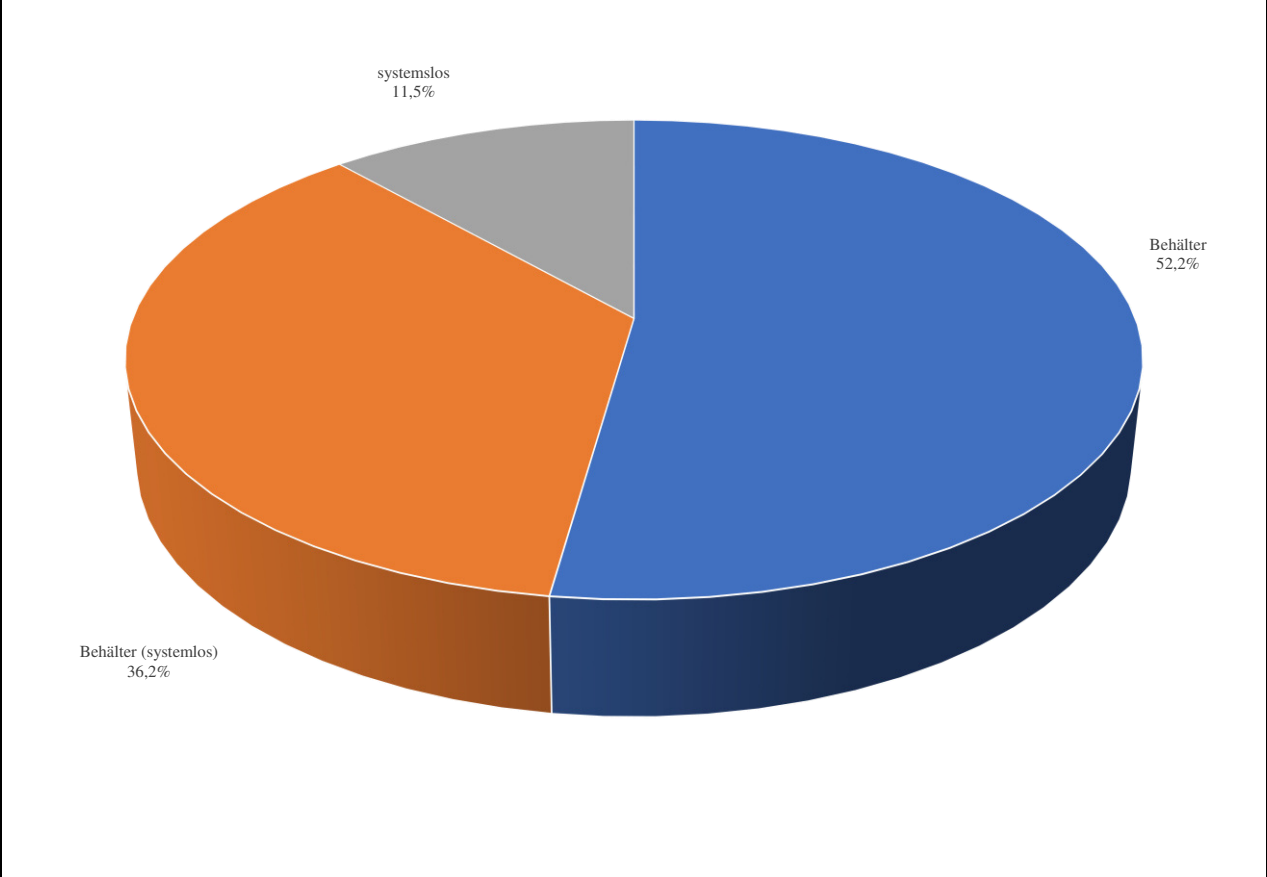
Gemeinde	Einkomponententonne			Systemlose Sammlung		
	Einsammlung u. Transport	Abfuhrfrequenz <sup>0)</sup> [1/a]	Abfuhrmodus	Einsammlung u. Transport	Abfuhrfrequenz <sup>0)</sup> [1/a]	Abfuhrmodus
Manternach				Fa. Feidert	26	flächendeckend
Mersch	Fa. Lamesch	12	flächendeckend			
Mertert	Feidert/Lamesch/Osch	26	i.V.m. systemloser Sammlung	Feidert/Lamesch/Osch	26	flächendeckend
Mertzig	Fa. Feidert	12	flächendeckend			
Mondercange	Fa. Lamesch	12	flächendeckend			
Mondorf-les-Bains	Fa. Feidert	26	i.V.m. systemloser Sammlung	Fa. Feidert	26	flächendeckend
Niederanven				CIGR Syrdahl	12	flächendeckend
Nommern	Fa. Lamesch	12	flächendeckend			
Parc Hosingen	Fa. Osch	12	flächendeckend			
Pétange				Scouts - Pétange	12	flächendeckend
Préizerdaul	Fa. Lamesch	12	flächendeckend			
Putscheid	Fa. Osch	12	flächendeckend			
Rambrouch	Fa. Lamesch	12	flächendeckend			
Reckange-sur-Mess	Fa. Lamesch	13	i.V.m. systemloser Sammlung	BC Mess	13	flächendeckend
Redange	Fa. Lamesch	12	flächendeckend			
Reisdorf	Fa. Osch	12	flächendeckend			
Remich	Fa. Feidert	26	i.V.m. systemloser Sammlung	Fa. Feidert	26	flächendeckend
Roeser	Fa. Lamesch	12	flächendeckend			
Rosport-Mompach	Fa. Feidert	26	i.V.m. systemloser Sammlung	Fa. Feidert	26	flächendeckend
Rumelange				CIGL Rumelange	26	flächendeckend
Saeul	Fa. Lamesch	12	flächendeckend			
Sandweiler				Gemeinde	12	flächendeckend
Sanem	Fa. Lamesch	12	flächendeckend			
Schengen <sup>2)</sup>				Fa. Hein	13	flächendeckend
Schieren	Fa. Lamesch	12	flächendeckend			
Schifflange	Fa. Lamesch	12	i.V.m. systemloser Sammlung	CIGL Schifflange	52	flächendeckend
Schuttrange	Fa. Feidert	12	flächendeckend			
Stadbredimus	Fa. Feidert	12	flächendeckend			
Steinfort	SICA	13	flächendeckend			
Steinsel	Fa. Lamesch	12	flächendeckend			
Strassen	Fa. Lamesch	12	flächendeckend			
Tandel	Fa. Osch	12	flächendeckend			
Troisvierges	Fa. Osch	12	flächendeckend			
Useldange	Fa. Lamesch	12	flächendeckend			
Vallée de l'Ernz	Fa. Lamesch	12	flächendeckend			
Vianden	Fa. Osch	12	flächendeckend			
Vichten	Fa. Osch	13	flächendeckend			
Wahl	Fa. Lamesch	12	flächendeckend			
Waldbillig				Fa. Lamesch	26	flächendeckend
Waldbredimus				Fa. Feidert	17	flächendeckend
Walferdange	Fa. Feidert	12	flächendeckend			
Weiler-la-Tour	Fa. Feidert	26	flächendeckend			
Weiswampach	Fa. Osch	12	flächendeckend			
Wiltz	Fa. Osch	12	flächendeckend			
Wintrange	Fa. Osch	12	flächendeckend			
Winseler	Fa. Osch	12	flächendeckend			
Wormeldange				Fa. Feidert	26	flächendeckend

Raumeinheit	Angeschlossene Gemeinden		An mindestens ein Holsystem angeschlossene Einwohner [%]
	Einkomponententonne [1]	Systemlose Sammlung [1]	
GDL	87	30	100,0
SIDEC	46	0	20,9
SIGRE	12	20	11,3
SIDOR	29	10	67,7

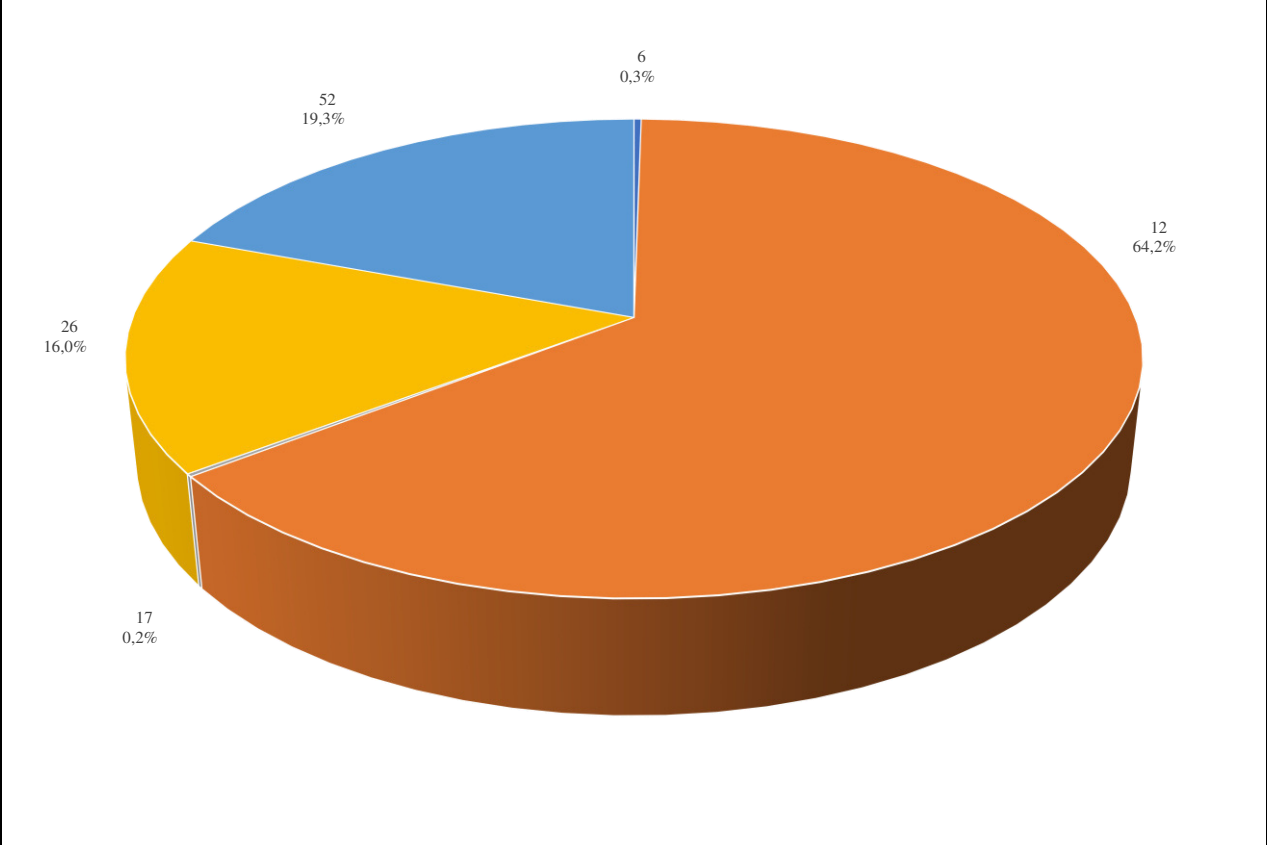
- 0) Eine Abfuhrfrequenz von „0“ bedeutet, dass die Abfuhr bei entsprechendem Bedarf erfolgt.
- 1) Einkomponententonne hauptsächlich für Gewerbebetriebe u. Mietshäuser, Abfuhrhäufigkeit bis 3 x pro Woche.
- 2) Zusätzliche Abfuhr auf Abruf (feste Termine).
- 3) In der Fusionsgemeinde Habscht wird die Papierabfuhr mit Behälter im Bereich der ehemaligen Gemeinde Hobscheid von der Firma Lamesch 12 mal pro Jahr durchgeführt, im Bereich der ehemaligen Gemeinde Septfontaines vom SICA 13 mal pro Jahr.

4.1.3.1.2 Grafische Darstellung der Abfuhrorganisation für Papier/Karton

Bevölkerungsverteilung nach Abfuhrart



Bevölkerungsverteilung nach Abfuhrfrequenz [1/a]



## 4.1.3.2 Hohlglas

## 4.1.3.2.1 Abfuhrorganisation

Gemeinde	Einkomponententonne			Systemlose Sammlung		
	Einsammlung u. Transport	Abfuhr- frequenz <sup>0)</sup> [1/a]	Abfuhrmodus	Einsammlung u. Transport	Abfuhr- frequenz <sup>0)</sup> [1/a]	Abfuhrmodus
Beaufort						
Bech				Fa. Lamesch	26	flächendeckend
Beckerich						
Berdorf	Fa. Feidert	26	i.V.m. systemloser Sammlung	Fa. Feidert	26	flächendeckend
Bertrange	SICA	13	flächendeckend			
Bettembourg	Fa. Lamesch	12	flächendeckend			
Bettendorf						
Betzdorf	K.A.	26	i.V.m. systemloser Sammlung	Fa. Lamesch	26	flächendeckend
Bissen						
Biwer				Fa. Lamesch	26	flächendeckend
Boulaide						
Bourscheid						
Bous						
Cläiref						
Colmar-Berg						
Consdorf	Fa. Laubach	26	i.V.m. systemloser Sammlung	Fa. Laubach	26	flächendeckend
Contern				CIGR Syrdahl	12	flächendeckend
Dalheim				Fa. Feidert	26	flächendeckend
Diekirch						
Differdange	Gemeinde	13	flächendeckend			
Dippach	Fa. Lamesch	12	flächendeckend			
Dudelange <sup>2)</sup>	Gemeinde	12	flächendeckend			
Echternach				Fa. Lamesch	13	flächendeckend
Ell						
Erpeldange-sur-Sûre	K.A.	8	flächendeckend			
Esch-sur-Alzette	Gemeinde	26	flächendeckend			
Esch-sur-Sûre						
Ettelbruck						
Feulen						
Fischbach						
Flaxweiler						
Frisange	Fa. Lamesch	12	flächendeckend			
Garnich	SICA	13	flächendeckend			
Goesdorf						
Grevenmacher	Fa. Feidert	26	i.V.m. systemloser Sammlung	Fa. Feidert	26	flächendeckend
Grosbous						
Habscht <sup>4)</sup>	Fa. Lamesch/SICA	12/13	flächendeckend			
Heffingen						
Helperknapp						
Hesperange	Fa. Feidert	12	flächendeckend			
Junglinster				Fa. Feidert	26	flächendeckend
Käerjeng	Fa. Lamesch	12	flächendeckend			
Kayl	Fa. Lamesch	12	flächendeckend			
Kehlen	SICA	13	flächendeckend			
Kiischpelt						
Koerich	SICA	13	flächendeckend			
Kopstal	SICA	13	flächendeckend			
Lac de la Haute-Sûre						
Larochette						
Lenningen	Fa. Feidert	12	i.V.m. systemloser Sammlung	Fa. Feidert	12	flächendeckend
Leudelange	Fa. Feidert	12	flächendeckend			
Lintgen						
Lorentzweiler						
Luxembourg <sup>1)</sup>	Gemeinde	52	flächendeckend			
Mamer	SICA	13	flächendeckend			

Fortsetzung

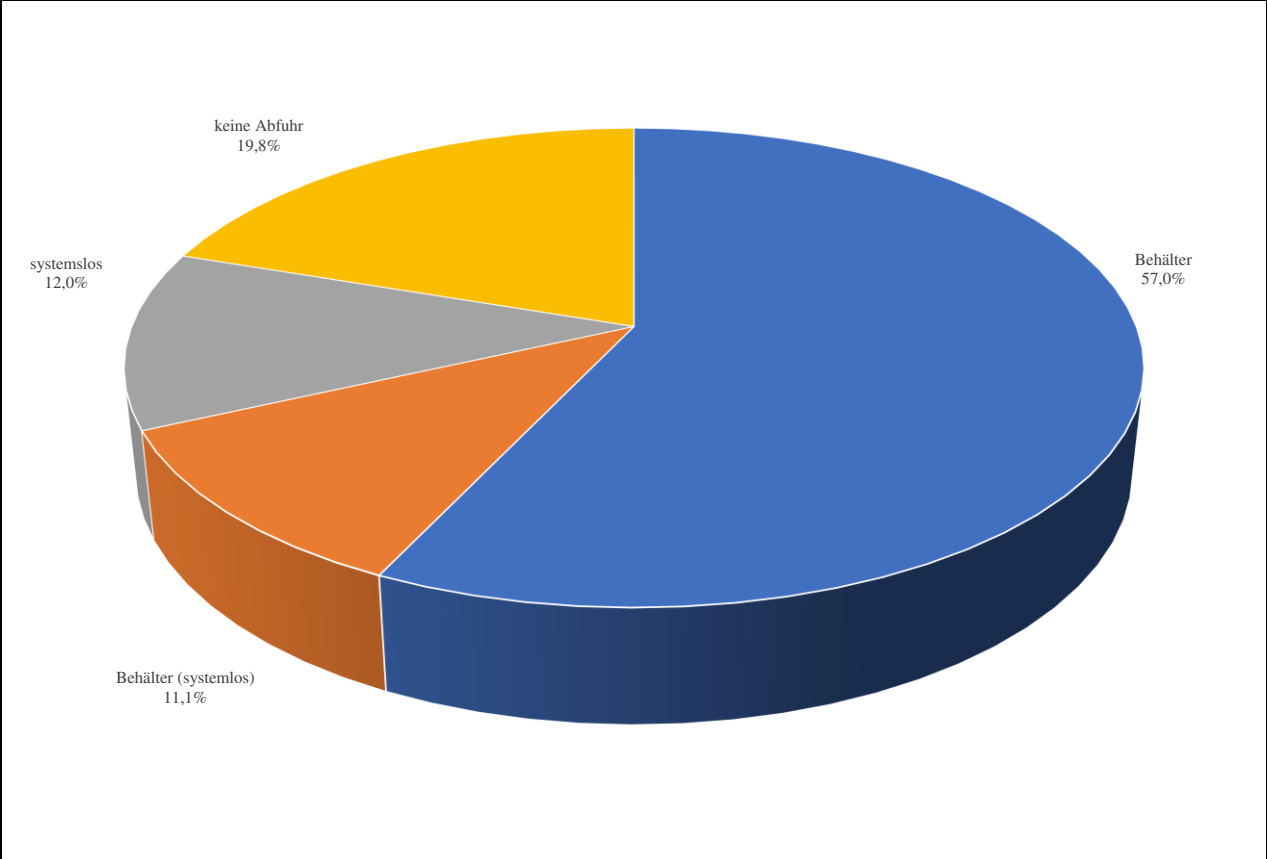
Gemeinde	Einkomponententonne			Systemlose Sammlung		
	Einsammlung u. Transport	Abfuhrfrequenz <sup>0)</sup> [1/a]	Abfuhrmodus	Einsammlung u. Transport	Abfuhrfrequenz <sup>0)</sup> [1/a]	Abfuhrmodus
Manternach				Fa. Feidert	26	flächendeckend
Mersch						
Merttert				Feidert/Lamesch/Osch	26	flächendeckend
Mertzig						
Mondercange	Fa. Lamesch	12	flächendeckend			
Mondorf-les-Bains <sup>3)</sup>	Fa. Feidert	26	i.V.m. systemloser Sammlung	Fa. Feidert	26	flächendeckend
Niederanven				CIGR Syrdahl	12	flächendeckend
Nommern						
Parc Hosingen						
Pétange	Gemeinde	12	i.V.m. systemloser Sammlung	Gemeinde	12	flächendeckend
Préizerdauil						
Putscheid						
Rambrouch						
Reckange-sur-Mess	Fa. Lamesch	13	i.V.m. systemloser Sammlung	Fa. Lamesch	13	flächendeckend
Redange						
Reisdorf						
Remich	Fa. Feidert	26	i.V.m. systemloser Sammlung	Fa. Feidert	26	flächendeckend
Roeser	Fa. Feidert	12	flächendeckend			
Rosport-Mompach	Fa. Feidert	26	i.V.m. systemloser Sammlung	Fa. Feidert	26	flächendeckend
Rumelange				CIGL Rumelange	26	flächendeckend
Saeul						
Sandweiler				Gemeinde	12	flächendeckend
Sanem	Fa. Lamesch	12	flächendeckend			
Schengen				Hein Dechets S.A R.L.	13	flächendeckend
Schieren						
Schifflange	Fa. Lamesch	12	i.V.m. systemloser Sammlung	CIGL Schifflange	52	flächendeckend
Schuttrange	Fa. Feidert	12	flächendeckend			
Stadbredimus	Fa. Feidert	12	flächendeckend			
Steinfort	SICA	13	flächendeckend			
Steinsel	Fa. Lamesch	12	flächendeckend			
Strassen				Fa. Lamesch	12	flächendeckend
Tandel						
Troisvierges						
Useldange						
Vallée de l'Ernz						
Vianden						
Vichten						
Wahl						
Waldbillig				Fa. Lamesch	26	flächendeckend
Waldbredimus				Fa. Feidert	17	flächendeckend
Walferdange	Fa. Feidert	26	i.V.m. systemloser Sammlung	Fa. Feidert	26	flächendeckend
Weiler-la-Tour	Fa. Feidert	12	flächendeckend			
Weiswampach						
Wiltz				CIGR Wiltz	12	flächendeckend
Wintrange						
Winseler				CIGR Wiltz	12	flächendeckend
Wormeldange				Fa. Feidert	26	flächendeckend

Raumeinheit	Angeschlossene Gemeinden		An mindestens ein Holsystem angeschlossene Einwohner
	Einkomponententonne [1]	Systemlose Sammlung [1]	
GDL	39	30	80,2
SIDEC	1	2	1,8
SIGRE	9	19	10,7
SIDOR	29	9	67,7

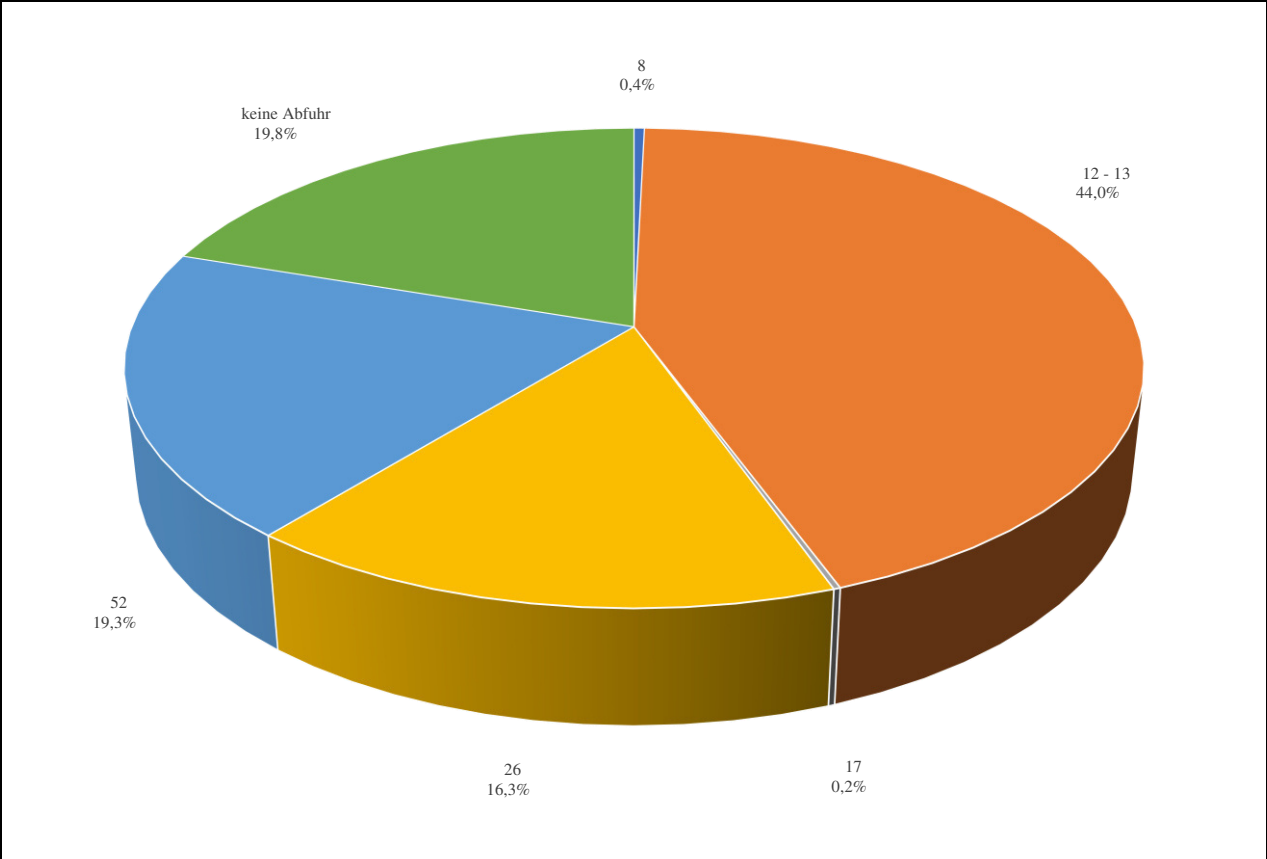
- 0) Eine Abfuhrfrequenz von „0“ bedeutet, dass die Abfuhr bei entsprechendem Bedarf erfolgt.
- 1) Einkomponententonne hauptsächlich für Gewerbebetriebe u. Mietshäuser, Abfuhrhäufigkeit bis 3 x pro Woche.
- 2) Abfuhrhäufigkeit: 12, 26 oder 52 Abfuhr pro Jahr.
- 3) Einkomponententonne hauptsächlich für Gewerbebetriebe u. Mietshäuser
- 4) In der Fusionsgemeinde Habscht wird die Glasabfuhr mit Behälter im Bereich der ehemaligen Gemeinde Hobscheid von der Firma Lamesch 12 mal pro Jahr durchgeführt, im Bereich der ehemaligen Gemeinde Septfontaines vom SICA 13 mal pro Jahr.

4.1.3.2.2 Grafische Darstellung der Abfuhrorganisation für Hohlglas

Bevölkerungsverteilung nach Abfuhrart



Bevölkerungsverteilung nach Abfuhrfrequenz [1/a]





## 4.1.3.3 Bekleidung/Textilien

Gemeinde	Systemlose Sammlung					
	Einsammlung u. Transport <sup>1)</sup>	Abfuhrfrequenz [1/a]	Abfuhrmodus	Einsammlung u. Transport <sup>2)</sup>	Abfuhrfrequenz [1/a]	Abfuhrmodus
Beaufort	Gemeinde	1	flächendeckend	Gemeinde	1	flächendeckend
Bech	Gemeinde	1	flächendeckend	Club des Jeunes	1	flächendeckend
Beckerich	Gemeinde	1	flächendeckend	Gemeinde	1	flächendeckend
Berdorf	Gemeinde	1	flächendeckend	Club des Jeunes	1	flächendeckend
Bertrange <sup>3)</sup>	Aide aux Enfants Handicapés	1	flächendeckend	Gemeinde	1	flächendeckend
Bettembourg	Aide aux Enfants Handicapés	1	flächendeckend	Kolping	1	flächendeckend
Bettendorf	Club des Jeunes	1	flächendeckend	Gemeinde	1	flächendeckend
Betzdorf	Aide aux Enfants Handicapés	1	flächendeckend	Kolping	1	flächendeckend
Bissen	Aide aux Enfants Handicapés	1	flächendeckend	Kolping	1	flächendeckend
Biwer	Gemeinde	1	flächendeckend	Gemeinde	1	flächendeckend
Boulaide	Aide aux Enfants Handicapés	1	flächendeckend	Kolping	1	flächendeckend
Bourscheid	Aide aux Enfants Handicapés	1	flächendeckend	Kolping	1	flächendeckend
Bous	Gemeinde	1	flächendeckend	Gemeinde	1	flächendeckend
Cliärréf	Aide aux Enfants Handicapés	1	flächendeckend	Kolping	1	flächendeckend
Colmar-Berg	Gemeinde	1	flächendeckend	Gemeinde	1	flächendeckend
Consdorf	Gemeinde	1	flächendeckend	Feuerwehr Consdorf	1	flächendeckend
Contern	Aide aux Enfants Handicapés	1	flächendeckend	Kolping	1	flächendeckend
Dalheim	Gemeinde	1	flächendeckend	Kolping	1	flächendeckend
Diekirch	Gemeinde	1	flächendeckend	Kolping	1	flächendeckend
Differdange	Aide aux Enfants Handicapés	1	flächendeckend	Kolping	1	flächendeckend
Dippach	Aide aux Enfants Handicapés	1	flächendeckend	Gemeinde	1	flächendeckend
Dudelange	Aide aux Enfants Handicapés	1	flächendeckend	Kolping	1	flächendeckend
Echternach	Aide aux Enfants Handicapés	1	flächendeckend	Kolping	1	flächendeckend
Ell	Aide aux Enfants Handicapés	1	flächendeckend	Kolping	1	flächendeckend
Erpeldange-sur-Sûre	Aide aux Enfants Handicapés	1	flächendeckend	Kolping	1	flächendeckend
Esch-sur-Alzette	Aide aux Enfants Handicapés	1	flächendeckend	Kolping	1	flächendeckend
Esch-sur-Sûre	Gemeinde	1	flächendeckend	Gemeinde	1	flächendeckend
Ettelbruck	Gemeinde	1	flächendeckend	Gemeinde	1	flächendeckend
Feulen	Aide aux Enfants Handicapés	1	flächendeckend	Kolping	1	flächendeckend
Fischbach	Aide aux Enfants Handicapés	1	flächendeckend	Kolping	1	flächendeckend
Flaxweiler	Aide aux Enfants Handicapés	1	flächendeckend	Kolping	1	flächendeckend
Frisange	Gemeinde	1	flächendeckend	Gemeinde	1	flächendeckend
Garnich <sup>3)</sup>	Aide aux Enfants Handicapés	1	flächendeckend	Kolping	1	flächendeckend
Goesdorf	Gemeinde	1	flächendeckend	Feuerwehr Goesdorf	1	flächendeckend
Grevenmacher	Gemeinde	1	flächendeckend	Gemeinde	1	flächendeckend
Grosbous	Aide aux Enfants Handicapés	1	flächendeckend	Kolping	1	flächendeckend
Habscht <sup>3)</sup>	Aide aux Enfants Handicapés	1	flächendeckend	Kolping	1	flächendeckend
Heffingen	Gemeinde	1	flächendeckend	Gemeinde	1	flächendeckend
Helperknapp	Gemeinde	1	flächendeckend	Gemeinde	1	flächendeckend
Hesperange	Aide aux Enfants Handicapés	1	flächendeckend	Kolping	1	flächendeckend
Junglinster	Gemeinde	1	flächendeckend	Gemeinde	1	flächendeckend
Käerjeng	Aide aux Enfants Handicapés	1	flächendeckend	Kolping	1	flächendeckend
Kayl	Gemeinde	1	flächendeckend	Gemeinde	1	flächendeckend
Kehlen <sup>3)</sup>	Aide aux Enfants Handicapés	1	flächendeckend	Kolping	1	flächendeckend
Kiischpelt	Aide aux Enfants Handicapés	1	flächendeckend	Kolping	1	flächendeckend
Koerich <sup>3)</sup>	Aide aux Enfants Handicapés	1	flächendeckend	Kolping	1	flächendeckend
Kopstal <sup>3)</sup>	Gemeinde	1	flächendeckend	Gemeinde	1	flächendeckend
Lac de la Haute-Sûre	Aide aux Enfants Handicapés	1	flächendeckend	Kolping	1	flächendeckend
Larochette	Gemeinde	1	flächendeckend	Gemeinde	1	flächendeckend
Lenningen	Aide aux Enfants Handicapés	1	flächendeckend	Kolping	1	flächendeckend
Leudelange	Aide aux Enfants Handicapés	1	flächendeckend	Kolping	1	flächendeckend
Lintgen	Aide aux Enfants Handicapés	1	flächendeckend	Kolping	1	flächendeckend
Lorentzweiler	Gemeinde	1	flächendeckend	Kolping	1	flächendeckend
Luxembourg	Aide aux Enfants Handicapés	1	flächendeckend	Kolping	1	flächendeckend
Mamer <sup>3)</sup>	Aide aux Enfants Handicapés	1	flächendeckend	Scouts - Mamer	1	flächendeckend

## Fortsetzung

Gemeinde	Systemlose Sammlung					
	Einsammlung u. Transport <sup>1)</sup>	Abfuhrfrequenz [1/a]	Abfuhrmodus	Einsammlung u. Transport <sup>2)</sup>	Abfuhrfrequenz [1/a]	Abfuhrmodus
Manternach <sup>4)</sup>	Aide aux Enfants Handicapés	1	flächendeckend			
Mersch	Aide aux Enfants Handicapés	1	flächendeckend	Kolping	1	flächendeckend
Mertert	Gemeinde	1	flächendeckend	Gemeinde	1	flächendeckend
Mertzig	Feuerwehr Mertzig	1	flächendeckend	Feuerwehr Mertzig	1	flächendeckend
Mondercange	Aide aux Enfants Handicapés	1	flächendeckend	Kolping	1	flächendeckend
Mondorf-les-Bains	Gemeinde	1	flächendeckend	Gemeinde	1	flächendeckend
Niederanven	Aide aux Enfants Handicapés	1	flächendeckend	Kolping	1	flächendeckend
Nommern	Gemeinde	1	flächendeckend	Gemeinde	1	flächendeckend
Parc Hosingen	Aide aux Enfants Handicapés	1	flächendeckend	Kolping	1	flächendeckend
Pétange	Gemeinde	1	flächendeckend	Gemeinde	1	flächendeckend
Préizerdauil	Aide aux Enfants Handicapés	1	flächendeckend	Club des Jeunes	1	flächendeckend
Putscheid	Aide aux Enfants Handicapés	1	flächendeckend	Kolping	1	flächendeckend
Rambrouch	Aide aux Enfants Handicapés	1	flächendeckend	Gemeinde	1	flächendeckend
Reckange-sur-Mess	Aide aux Enfants Handicapés	1	flächendeckend	Kolping	1	flächendeckend
Redange	Gemeinde	1	flächendeckend	Gemeinde	1	flächendeckend
Reisdorf	Aide aux Enfants Handicapés	1	flächendeckend	Kolping	1	flächendeckend
Remich	Gemeinde	1	flächendeckend	Gemeinde	1	flächendeckend
Roeser	Gemeinde	1	flächendeckend	Scouts - Roeser	1	flächendeckend
Rosport-Mompach	Aide aux Enfants Handicapés	1	flächendeckend	Kolping	1	flächendeckend
Rumelange	Club des Jeunes	1	flächendeckend	Club des Jeunes	1	flächendeckend
Saeul	Gemeinde	1	flächendeckend	Gemeinde	1	flächendeckend
Sandweiler	Gemeinde	1	flächendeckend	Gemeinde	1	flächendeckend
Sanem	Gemeinde	1	flächendeckend	Gemeinde	1	flächendeckend
Schengen	Aide aux Enfants Handicapés	1	flächendeckend	Gemeinde	1	flächendeckend
Schieren	Aide aux Enfants Handicapés	1	flächendeckend	Kolping	1	flächendeckend
Schifflange	Gemeinde	1	flächendeckend	Kolping	1	flächendeckend
Schuttrange	Gemeinde	1	flächendeckend	Gemeinde	1	flächendeckend
Stadbredimus	Gemeinde	1	flächendeckend	Gemeinde	1	flächendeckend
Steinfort <sup>3)</sup>	Aide aux Enfants Handicapés	1	flächendeckend	Kolping	1	flächendeckend
Steinsel	Gemeinde	1	flächendeckend	Gemeinde	1	flächendeckend
Strassen	Gemeinde	1	flächendeckend	Gemeinde	1	flächendeckend
Tandel	Gemeinde	1	flächendeckend	Gemeinde	1	flächendeckend
Troisvierges	Aide aux Enfants Handicapés	1	flächendeckend	Kolping	1	flächendeckend
Useldange	Aide aux Enfants Handicapés	1	flächendeckend	Kolping	1	flächendeckend
Vallée de l'Ernz	Aide aux Enfants Handicapés	1	flächendeckend	Kolping	1	flächendeckend
Vianden	Gemeinde	1	flächendeckend	Gemeinde	1	flächendeckend
Vichten	Aide aux Enfants Handicapés	1	flächendeckend	Kolping	1	flächendeckend
Wahl	Aide aux Enfants Handicapés	1	flächendeckend	Kolping	1	flächendeckend
Waldbillig	Aide aux Enfants Handicapés	1	flächendeckend	Kolping	1	flächendeckend
Waldbredimus	Gemeinde	1	flächendeckend	Gemeinde	1	flächendeckend
Walferdange	Gemeinde	1	flächendeckend	Gemeinde	1	flächendeckend
Weiler-la-Tour	Gemeinde	1	flächendeckend	Gemeinde	1	flächendeckend
Weiswampach	Gemeinde	1	flächendeckend	Club des Jeunes	1	flächendeckend
Wiltz	Gemeinde	1	flächendeckend	Gemeinde	1	flächendeckend
Wintrange	Aide aux Enfants Handicapés	1	flächendeckend	Kolping	1	flächendeckend
Winseler	Gemeinde	1	flächendeckend	Gemeinde	1	flächendeckend
Wormeldange	Gemeinde	1	flächendeckend	Gemeinde	1	flächendeckend

Raumeinheit	Angeschlossene Gemeinden [1]	Angeschlossene Einwohner [%]
GDL	102	100,0
SIDEC	46	20,9
SIGRE	22	11,3
SIDOR	34	67,7

1) Träger: Aide aux Enfants Handicapés

2) Träger: Kolping

3) Im Jahr 2015 wurde vom SICA in den angeschlossenen Gemeinden eine eigene Textilsammlung durchgeführt, mit telefonischer Anmeldung, Abfuhrfrequenz 52/a. In der Gemeinde Habscht wird diese Sammlung nur auf dem Gebiet der ehemaligen Gemeinde Septfontaines angeboten.

4) Kolping erfasst Bekleidung und Textilien in der mobilen Sammelstelle der Gemeinde.

## 4.1.3.4 Metalle

## 4.1.3.4.1 Abfuhrorganisation

Gemeinde	Systemlose Sammlung		
	Einsammlung u. Transport	Abfuhrfrequenz <sup>0)</sup> [1/a]	Abfuhrmodus
Beaufort	Gemeinde	2	flächendeckend
Bech			
Beckerich			
Berdorf	Gemeinde	2	flächendeckend
Bertrange	SICA	13	auf Abruf - feste Termine
Bettembourg	Fa. Lamesch	6	flächendeckend
Bettendorf	Gemeinde	0	auf Abruf - kurzfristig
Betzdorf	Gemeinde	3	auf Abruf - feste Termine
Bissen			
Biwer	Gemeinde	2	auf Abruf - feste Termine
Boulaide	Musikgesellschaft Boulaide	2	flächendeckend
Bourscheid	Gemeinde	3	auf Abruf - feste Termine
Bous			
Cläref			
Colmar-Berg	Gemeinde	2	auf Abruf - feste Termine
Consdorf	Gemeinde	3	auf Abruf - feste Termine
Contern	Gemeinde	12	auf Abruf - feste Termine
Dalheim			
Diekirch	Gemeinde	9	auf Abruf - feste Termine
Differdange	Gemeinde	7	auf Abruf - feste Termine
Dippach	Gemeinde	0	auf Abruf - kurzfristig
Dudelange	Gemeinde	26	auf Abruf - feste Termine
Echternach	Fa. Lamesch	2	auf Abruf - feste Termine
Ell			
Erpeldange-sur-Sûre	Gemeinde	3	auf Abruf - feste Termine
Esch-sur-Alzette	Gemeinde	6	flächendeckend
Esch-sur-Sûre	Gemeinde	2	flächendeckend
Ettelbruck			
Feulen	Gemeinde	4	auf Abruf - feste Termine
Fischbach	Gemeinde	2	flächendeckend
Flaxweiler			
Frisange	Gemeinde	3	flächendeckend
Garnich	SICA	13	auf Abruf - feste Termine
Goesdorf			
Grevenmacher	Gemeinde	0	auf Abruf - kurzfristig
Grosbous			
Habscht	<sup>1)</sup> Fa. Lamesch/SICA	6/13	
Heffingen	Gemeinde	2	flächendeckend
Helperknapp	Gemeinde	4	flächendeckend
Hesperange	Fa. Feidert	12	auf Abruf - feste Termine
Junglinster			
Käerjeng			
Kayl	Gemeinde	6	auf Abruf - feste Termine
Kehlen	SICA	13	auf Abruf - feste Termine
Kiischpelt			
Koerich	SICA	13	auf Abruf - feste Termine
Kopstal	SICA	13	auf Abruf - feste Termine
Lac de la Haute-Sûre	Fers et Métaux Industriels Scheer Claude Sàrl	2	auf Abruf - feste Termine
Larochette	Fa. Laubach	8	auf Abruf - feste Termine
Lenningen			
Leudelange	Fa. Feidert	2	flächendeckend
Lintgen	Gemeinde	4	flächendeckend
Lorentzweiler	Gemeinde	2	auf Abruf - feste Termine
Luxembourg	Gemeinde	0	auf Abruf - kurzfristig
Mamer	SICA	13	auf Abruf - feste Termine

Fortsetzung

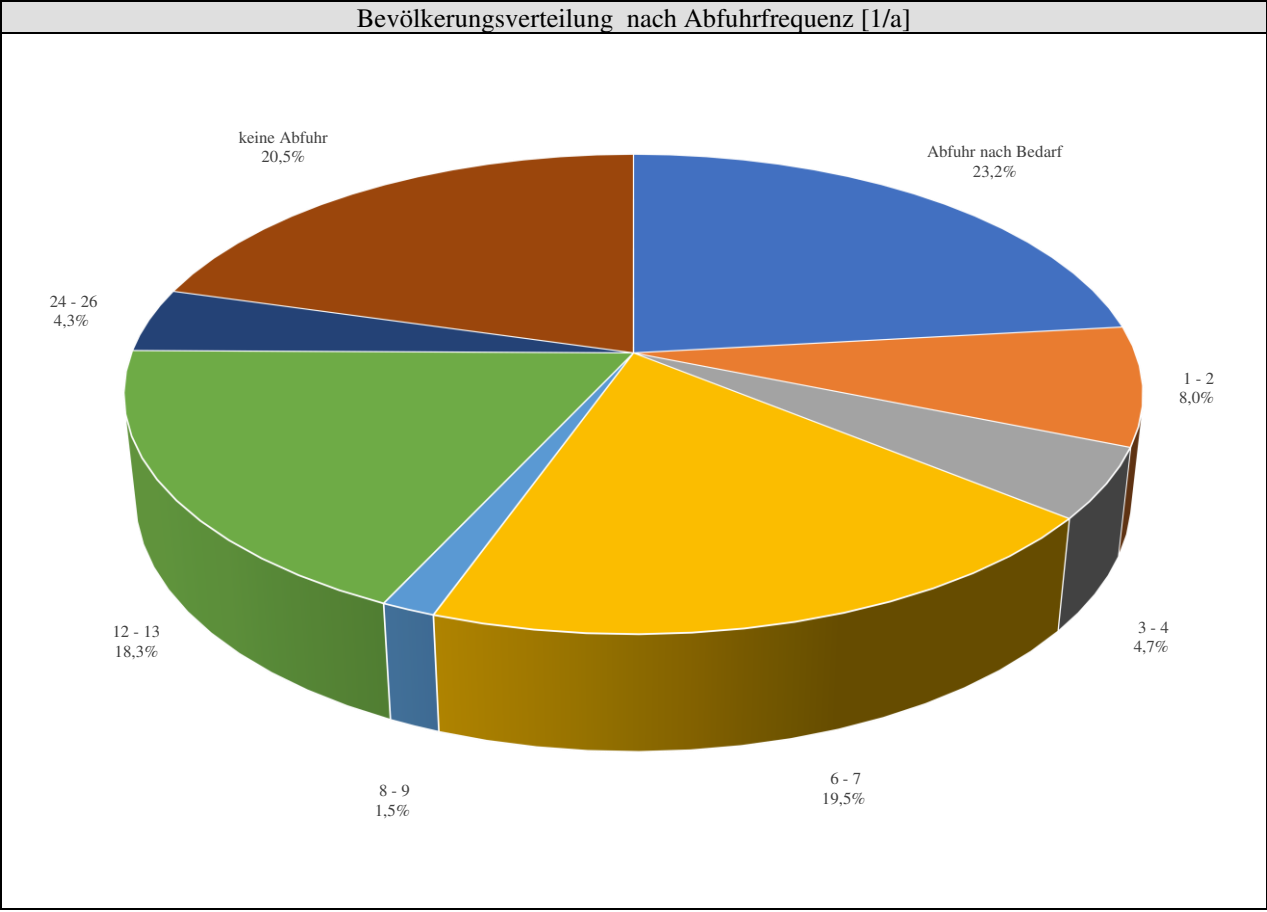
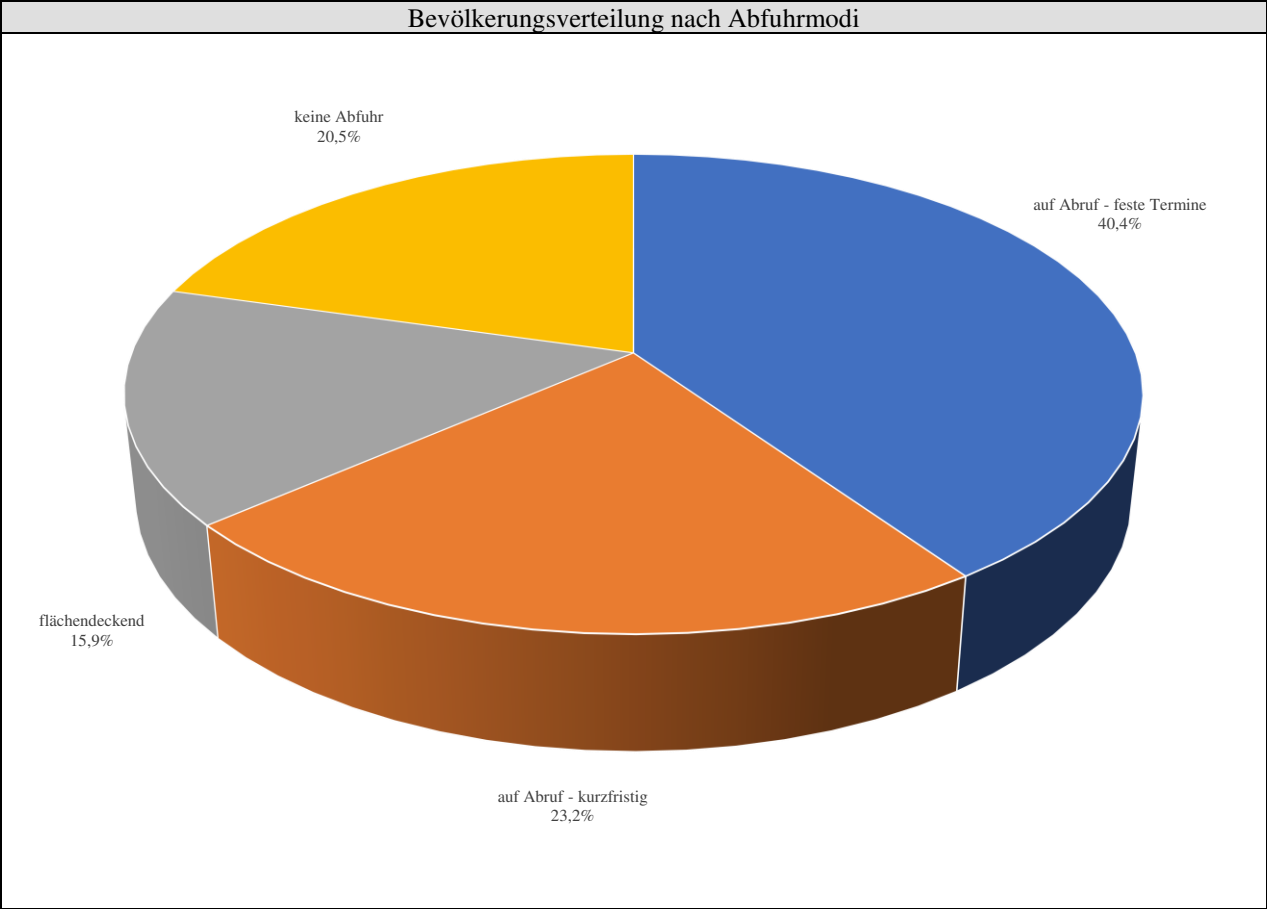
Gemeinde	Systemlose Sammlung		
	Einsammlung u. Transport	Abfuhrfrequenz <sup>0)</sup> [1/a]	Abfuhrmodus
Manternach			
Mersch			
Mertert	Gemeinde	0	auf Abruf - kurzfristig
Mertzig	Gemeinde	4	flächendeckend
Mondercange	Gemeinde	6	auf Abruf - feste Termine
Mondorf-les-Bains	Fa. Feidert	24	auf Abruf - feste Termine
Niederanven	Fa. Feidert	12	auf Abruf - feste Termine
Nommern	Gemeinde	0	auf Abruf - kurzfristig
Parc Hosingen			
Pétange	Gemeinde	12	auf Abruf - feste Termine
Préizerdaul			
Putscheid			
Rambrouch	Fanfare Folschette	2	flächendeckend
Reckange-sur-Mess	Gemeinde	0	auf Abruf - kurzfristig
Redange	Gemeinde	1	flächendeckend
Reisdorf	Gemeinde	0	auf Abruf - kurzfristig
Remich			
Roeser	Gemeinde	6	auf Abruf - feste Termine
Rosport-Mompach	Gemeinde	1	flächendeckend
Rumelange			
Saeul			
Sandweiler	Fa. Feidert	12	auf Abruf - feste Termine
Sanem	Fa. Lamesch	6	auf Abruf - feste Termine
Schengen			
Schieren	Gemeinde	1	auf Abruf - feste Termine
Schifflange			
Schuttrange	Gemeinde	12	auf Abruf - feste Termine
Stadbredimus	Gemeinde	1	flächendeckend
Steinfort	SICA	13	auf Abruf - feste Termine
Steinsel			
Strassen	Fa. Feidert	12	auf Abruf - feste Termine
Tandel			
Troisvierges			
Useldange	Gemeinde	2	flächendeckend
Vallée de l'Ernz	Gemeinde	12	auf Abruf - feste Termine
Vianden			
Vichten	Gemeinde	4	flächendeckend
Wahl	Gemeinde	1	auf Abruf - feste Termine
Waldbillig	Gemeinde	0	auf Abruf - kurzfristig
Waldbredimus	Gemeinde	4	flächendeckend
Walferdange	Fa. Feidert	12	auf Abruf - feste Termine
Weiler-la-Tour	Fa. Feidert	6	auf Abruf - feste Termine
Weiswampach			
Wiltz			
Wintrange			
Winseler	Gemeinde	2	flächendeckend
Wormeldange			

Raumeinheit	Angeschlossene Gemeinden [1]	Angeschlossene Einwohner [%]
GDL	69	79,5
SIDEC	27	10,7
SIGRE	12	6,3
SIDOR	30	62,4

0) Eine Abfuhrfrequenz von „0“ bedeutet, dass die Abfuhr bei entsprechendem Bedarf erfolgt

1) In der Fusionsgemeinde Habscht wird die Metallschrottabfuhr im Bereich der ehemaligen Gemeinde Hobscheid von der Firma Lamesch 6 mal pro Jahr flächendeckend durchgeführt, im Bereich der ehemaligen Gemeinde Septfontaines vom SICA 13 mal pro Jahr, wobei eine Anmeldung erforderlich ist und die Abfuhr dann an einem bereits festgelegten Termin erfolgt.

4.1.3.4.2 Grafische Darstellung der Abfuhrorganisation für Metalle



## 4.1.3.5 Bauschutt

Gemeinde	Systemlose Sammlung		
	Einsammlung u. Transport	Abfuhrfrequenz <sup>0)</sup> [1/a]	Abfuhrmodus
Beaufort			
Bech			
Beckerich			
Berdorf			
Bertrange			
Bettembourg			
Bettendorf			
Betzdorf			
Bissen			
Biwer			
Boulaide			
Bourscheid			
Bous			
Cläiref			
Colmar-Berg			
Consdorf			
Contern			
Dalheim			
Diekirch			
Differdange			
Dippach			
Dudelange	Gemeinde	0	auf Abruf - kurzfristig
Echternach			
Ell			
Erpeldange-sur-Sûre			
Esch-sur-Alzette			
Esch-sur-Sûre			
Ettelbruck			
Feulen			
Fischbach			
Flaxweiler			
Frisange			
Garnich			
Goesdorf			
Grevenmacher			
Grosbous			
Habscht			
Heffingen			
Helperknapp			
Hesperange			
Junglinster			
Käerjeng			
Kayl			
Kehlen			
Kiischpelt			
Koerich			
Kopstal			
Lac de la Haute-Sûre			
Larochette			
Lenningen			
Leudelange			
Lintgen			
Lorentzweiler			
Luxembourg			
Mamer			

Fortsetzung

Gemeinde	Systemlose Sammlung		
	Einsammlung u. Transport	Abfuhrfrequenz <sup>0)</sup> [1/a]	Abfuhrmodus
Manternach			
Mersch			
Mertert	Gemeinde	0	auf Abruf - kurzfristig
Mertzig			
Mondercange			
Mondorf-les-Bains			
Niederanven			
Nommern			
Parc Hosingen			
Pétange			
Préizerdaul			
Putscheid			
Rambrouch			
Reckange-sur-Mess			
Redange			
Reisdorf			
Remich			
Roeser			
Rosport-Mompach			
Rumelange			
Saeul			
Sandweiler			
Sanem			
Schengen			
Schieren			
Schifflange			
Schuttrange			
Stadbredimus			
Steinfort			
Steinsel	Gemeinde	0	auf Abruf - kurzfristig
Strassen			
Tandel			
Troisvierges			
Useldange			
Vallée de l'Ernz			
Vianden			
Vichten			
Wahl			
Waldbillig			
Waldbredimus			
Walferdange			
Weiler-la-Tour			
Weiswampach			
Wiltz			
Winrange			
Winseler			
Wormeldange			

Raumeinheit	Angeschlossene Gemeinden [1]	Angeschlossene Einwohner [%]
GDL	3	5,1
SIDEC	0	0,0
SIGRE	1	0,8
SIDOR	2	4,4

0) Eine Abfuhrfrequenz von „0“ bedeutet, dass die Abfuhr bei entsprechendem Bedarf erfolgt

## 4.1.3.6 PMG-Verpackungen (Plastikflaschen u. –flakons, Metallverpackungen u. Getränkekartons)

Gemeinde	Systemlose Sammlung		
	Einsammlung u. Transport	Abfuhrfrequenz [1/a]	Abfuhrmodus
Beaufort	Fa. Lamesch	26	flächendeckend
Bech	Fa. Lamesch	26	flächendeckend
Beckerich	Fa. Lamesch	26	flächendeckend
Berdorf	Fa. Lamesch	26	flächendeckend
Bertrange	SICA	26	flächendeckend
Bettembourg	Fa. Lamesch	26	flächendeckend
Bettendorf	Fa. Lamesch	26	flächendeckend
Betzdorf	Fa. Feidert	26	flächendeckend
Bissen	Fa. Lamesch	26	flächendeckend
Biwer	Fa. Feidert	26	flächendeckend
Boulaide	Fa. Lamesch	26	flächendeckend
Bourscheid	Fa. Lamesch	26	flächendeckend
Bous	Fa. Feidert	26	flächendeckend
Cläiref	Fa. Osch	26	flächendeckend
Colmar-Berg	Fa. Lamesch	26	flächendeckend
Consdorf	Fa. Lamesch	26	flächendeckend
Contern	Fa. Feidert	26	flächendeckend
Dalheim	Fa. Feidert	26	flächendeckend
Diekirch	Fa. Osch	26	flächendeckend
Differdange	Gemeinde	26	flächendeckend
Dippach	Fa. Lamesch	26	flächendeckend
Dudelange	Gemeinde	26	flächendeckend
Echternach	Fa. Feidert	26	flächendeckend
Ell	Fa. Lamesch	26	flächendeckend
Erpeldange-sur-Sûre	Fa. Lamesch	26	flächendeckend
Esch-sur-Alzette	Gemeinde	26	flächendeckend
Esch-sur-Sûre	Fa. Lamesch	26	flächendeckend
Ettelbruck	Fa. Lamesch	26	flächendeckend
Feulen	Fa. Lamesch	26	flächendeckend
Fischbach	Fa. Lamesch	26	flächendeckend
Flaxweiler	Fa. Feidert	26	flächendeckend
Frisange	Fa. Feidert	26	flächendeckend
Garnich	SICA	26	flächendeckend
Goesdorf	Fa. Osch	26	flächendeckend
Grevenmacher	Fa. Feidert	26	flächendeckend
Grosbous	Fa. Lamesch	26	flächendeckend
Habscht <sup>1)</sup>	Fa. Lamesch/SICA	26	flächendeckend
Heffingen	Fa. Lamesch	26	flächendeckend
Helperknapp	Fa. Lamesch	26	flächendeckend
Hesperange	Fa. Feidert	26	flächendeckend
Junglinster	Fa. Feidert	26	flächendeckend
Käerjeng	Fa. Lamesch	26	flächendeckend
Kayl	Fa. Lamesch	26	flächendeckend
Kehlen	SICA	26	flächendeckend
Kiischpelt	Fa. Osch	26	flächendeckend
Koerich	SICA	26	flächendeckend
Kopstal	SICA	26	flächendeckend
Lac de la Haute-Sûre	Fa. Osch	26	flächendeckend
Larochette	Fa. Lamesch	26	flächendeckend
Lenningen	Fa. Feidert	26	flächendeckend
Leudelange	Fa. Feidert	26	flächendeckend
Lintgen	Fa. Feidert	26	flächendeckend
Lorentzweiler	Fa. Feidert	26	flächendeckend
Luxembourg	Gemeinde	26	flächendeckend
Mamer	SICA	26	flächendeckend



## Fortsetzung

Gemeinde	Systemlose Sammlung		
	Einsammlung u. Transport	Abfuhrfrequenz [1/a]	Abfuhrmodus
Manternach	Fa. Feidert	26	flächendeckend
Mersch	Fa. Lamesch	26	flächendeckend
Mertert	Fa. Feidert	26	flächendeckend
Mertzig	Fa. Lamesch	26	flächendeckend
Mondercange	Fa. Lamesch	26	flächendeckend
Mondorf-les-Bains	Fa. Feidert	26	flächendeckend
Niederanven	Fa. Feidert	26	flächendeckend
Nommern	Fa. Lamesch	26	flächendeckend
Parc Hosingen	Fa. Osch	26	flächendeckend
Pétange	Gemeinde	26	flächendeckend
Préizerdau	Fa. Lamesch	26	flächendeckend
Putscheid	Fa. Osch	26	flächendeckend
Rambrouch	Fa. Lamesch	26	flächendeckend
Reckange-sur-Mess	Fa. Lamesch	26	flächendeckend
Redange	Fa. Lamesch	26	flächendeckend
Reisdorf	Fa. Osch	26	flächendeckend
Remich	Fa. Feidert	26	flächendeckend
Roeser	Fa. Feidert	26	flächendeckend
Rosport-Mompach	Fa. Feidert	26	flächendeckend
Rumelange	Fa. Lamesch	26	flächendeckend
Saeul	Fa. Lamesch	26	flächendeckend
Sandweiler	Fa. Feidert	26	flächendeckend
Sanem	Fa. Lamesch	26	flächendeckend
Schengen	Fa. Feidert	26	flächendeckend
Schieren	Fa. Lamesch	26	flächendeckend
Schifflange <sup>2)</sup>	CIGL Schifflange	52	flächendeckend
Schuttrange	Fa. Feidert	26	flächendeckend
Stadbredimus	Fa. Feidert	26	flächendeckend
Steinfort	SICA	26	flächendeckend
Steinsel	Fa. Feidert	26	flächendeckend
Strassen	Fa. Lamesch	26	flächendeckend
Tandel	Fa. Osch	26	flächendeckend
Troisvierges	Fa. Osch	26	flächendeckend
Useldange	Fa. Lamesch	26	flächendeckend
Vallée de l'Ernz	Fa. Lamesch	26	flächendeckend
Vianden	Fa. Osch	26	flächendeckend
Vichten	Fa. Lamesch	26	flächendeckend
Wahl	Fa. Lamesch	26	flächendeckend
Waldbillig	Fa. Lamesch	26	flächendeckend
Waldbredimus	Fa. Feidert	26	flächendeckend
Walferdange	Fa. Feidert	26	flächendeckend
Weiler-la-Tour	Fa. Feidert	26	flächendeckend
Weiswampach	Fa. Osch	26	flächendeckend
Wiltz	Fa. Osch	26	flächendeckend
Wintrange	Fa. Osch	26	flächendeckend
Winseler	Fa. Osch	26	flächendeckend
Wormeldange	Fa. Feidert	26	flächendeckend

Raumeinheit	Angeschlossene Gemeinden [1]	Angeschlossene Einwohner [%]
GDL	102	100,0
SIDEC	46	20,9
SIGRE	22	11,3
SIDOR	34	67,7

1) In der Fusionsgemeinde Habscht erfolgt die PMG-Abfuhr im Bereich der ehemaligen Gemeinde Hobscheid durch die Firma Lamesch, im Bereich der ehemaligen Gemeinde Septfontaines durch das SICA jeweils 26 mal pro Jahr und flächendeckend.

2) Die PMG-Sammlung in der Gemeinde Schifflange wird nicht über VALORLUX abgewickelt

## 4.1.4 Problemstoffe

## 4.1.4.1 SuperdrecksKëscht® fir Biirger

Gemeinde	Systemlose Sammlung		
	Einsammlung u. Transport	Abfuhrfrequenz [1/a]	Abfuhrmodus
Beaufort	Oeko-Service-Luxembourg	4	flächendeckend
Bech	Oeko-Service-Luxembourg	4	flächendeckend
Beckerich			
Berdorf	Oeko-Service-Luxembourg	4	flächendeckend
Bertrange			
Bettembourg			
Bettendorf	Oeko-Service-Luxembourg	4	flächendeckend
Betzdorf			
Bissen			
Biwer	Oeko-Service-Luxembourg	4	flächendeckend
Boulaide	Oeko-Service-Luxembourg	4	flächendeckend
Bourscheid	Oeko-Service-Luxembourg	4	flächendeckend
Bous	Oeko-Service-Luxembourg	4	flächendeckend
Clärfref	Oeko-Service-Luxembourg	4	flächendeckend
Colmar-Berg	Oeko-Service-Luxembourg	4	flächendeckend
Consdorf	Oeko-Service-Luxembourg	4	flächendeckend
Contern	Oeko-Service-Luxembourg	4	flächendeckend
Dalheim	Oeko-Service-Luxembourg	2	flächendeckend
Diekirch			
Differdange			
Dippach	Oeko-Service-Luxembourg	4	flächendeckend
Dudelange			
Echternach			
Ell	Oeko-Service-Luxembourg	4	flächendeckend
Erpeldange-sur-Sûre	Oeko-Service-Luxembourg	4	flächendeckend
Esch-sur-Alzette			
Esch-sur-Sûre	Oeko-Service-Luxembourg	4	flächendeckend
Ettelbruck			
Feulen	Oeko-Service-Luxembourg	4	flächendeckend
Fischbach	Oeko-Service-Luxembourg	4	flächendeckend
Flaxweiler			
Frisange	Oeko-Service-Luxembourg	4	flächendeckend
Garnich	Oeko-Service-Luxembourg	4	flächendeckend
Goesdorf	Oeko-Service-Luxembourg	2	flächendeckend
Grevenmacher			
Grosbous	Oeko-Service-Luxembourg	4	flächendeckend
Habscht	Oeko-Service-Luxembourg	4	flächendeckend
Heffingen			
Helperknapp	Oeko-Service-Luxembourg	4	flächendeckend
Hesperange			
Junglinster			
Käerjeng	Oeko-Service-Luxembourg	4	flächendeckend
Kayl	Oeko-Service-Luxembourg	4	flächendeckend
Kehlen			
Kiischpelt	Oeko-Service-Luxembourg	4	flächendeckend
Koerich	Oeko-Service-Luxembourg	4	flächendeckend
Kopstal	Oeko-Service-Luxembourg	4	flächendeckend
Lac de la Haute-Sûre	Oeko-Service-Luxembourg	4	flächendeckend
Larochette			
Lenningen			
Leudelange			
Lintgen			
Lorentzweiler			
Luxembourg	Oeko-Service-Luxembourg	4	flächendeckend
Mamer			

Fortsetzung

Gemeinde	Systemlose Sammlung		
	Einsammlung u. Transport	Abfuhrfrequenz [1/a]	Abfuhrmodus
Manternach			
Mersch			
Mertert			
Mertzig	Oeko-Service-Luxembourg	4	flächendeckend
Mondercange	Oeko-Service-Luxembourg	4	flächendeckend
Mondorf-les-Bains			
Niederanven	Oeko-Service-Luxembourg	1	flächendeckend
Nommern	Oeko-Service-Luxembourg	4	flächendeckend
Parc Hosingen	Oeko-Service-Luxembourg	4	flächendeckend
Pétange			
Préizerdaul	Oeko-Service-Luxembourg	4	flächendeckend
Putscheid	Oeko-Service-Luxembourg	4	flächendeckend
Rambrouch	Oeko-Service-Luxembourg	4	flächendeckend
Reckange-sur-Mess	Oeko-Service-Luxembourg	4	flächendeckend
Redange	Oeko-Service-Luxembourg	4	flächendeckend
Reisdorf	Oeko-Service-Luxembourg	4	flächendeckend
Remich	Oeko-Service-Luxembourg	4	flächendeckend
Roeser	Oeko-Service-Luxembourg	4	flächendeckend
Rosport-Mompach	Oeko-Service-Luxembourg	4	flächendeckend
Rumelange	Oeko-Service-Luxembourg	4	flächendeckend
Saeul	Oeko-Service-Luxembourg	4	flächendeckend
Sandweiler			
Sanem	Oeko-Service-Luxembourg	4	flächendeckend
Schengen	Oeko-Service-Luxembourg	4	flächendeckend
Schieren	Oeko-Service-Luxembourg	4	flächendeckend
Schifflange			
Schuttrange			
Stadbredimus	Oeko-Service-Luxembourg	4	flächendeckend
Steinfort	Oeko-Service-Luxembourg	2	flächendeckend
Steinsel			
Strassen			
Tandel	Oeko-Service-Luxembourg	4	flächendeckend
Troisvierges	Oeko-Service-Luxembourg	4	flächendeckend
Useldange	Oeko-Service-Luxembourg	4	flächendeckend
Vallée de l'Ernz	Oeko-Service-Luxembourg	4	flächendeckend
Vianden	Oeko-Service-Luxembourg	4	flächendeckend
Vichten	Oeko-Service-Luxembourg	4	flächendeckend
Wahl	Oeko-Service-Luxembourg	4	flächendeckend
Waldbillig	Oeko-Service-Luxembourg	4	flächendeckend
Waldbredimus	Oeko-Service-Luxembourg	4	flächendeckend
Walferdange			
Weiler-la-Tour	Oeko-Service-Luxembourg	4	flächendeckend
Weiswampach	Oeko-Service-Luxembourg	4	flächendeckend
Wiltz	Oeko-Service-Luxembourg	4	flächendeckend
Wincrange	Oeko-Service-Luxembourg	4	flächendeckend
Winseler	Oeko-Service-Luxembourg	4	flächendeckend
Wormeldange			

	Angeschlossene Gemeinden [1]	Angeschlossene Einwohner [%]
GDL	67	54,1
SIDEC	37	14,1
SIGRE	12	4,6
SIDOR	18	35,4

## 4.1.4.2 Kühlgeräte

Gemeinde	Systemlose Sammlung		
	Einsammlung u. Transport	Abfuhrfrequenz <sup>0)</sup> [1/a]	Abfuhrmodus
Beaufort	Gemeinde	0	auf Abruf - kurzfristig
Bech			
Beckerich	Gemeinde	0	auf Abruf - kurzfristig
Berdorf	Gemeinde <sup>1)</sup>	2	flächendeckend
Bertrange	SICA	13	auf Abruf - feste Termine
Bettembourg	Gemeinde	0	auf Abruf - kurzfristig
Bettendorf	Gemeinde	0	auf Abruf - kurzfristig
Betzdorf	Gemeinde	3	auf Abruf - feste Termine
Bissen			
Biwer	Gemeinde	2	auf Abruf - feste Termine
Boulaide	Gemeinde	2	auf Abruf - feste Termine
Bourscheid	Gemeinde	3	auf Abruf - feste Termine
Bous			
Cläiref			
Colmar-Berg	Gemeinde	0	auf Abruf - kurzfristig
Consdorf	Gemeinde	3	auf Abruf - feste Termine
Contern	Gemeinde	12	auf Abruf - feste Termine
Dalheim			
Diekirch	Gemeinde	9	auf Abruf - feste Termine
Differdange	Gemeinde	6	auf Abruf - feste Termine
Dippach	Gemeinde	0	auf Abruf - kurzfristig
Dudelange	Gemeinde	26	auf Abruf - feste Termine
Echternach			
Ell			
Erpeldange-sur-Sûre	Gemeinde	3	auf Abruf - feste Termine
Esch-sur-Alzette	Gemeinde	6	flächendeckend
Esch-sur-Sûre	Gemeinde	2	flächendeckend
Ettelbruck	Gemeinde	0	auf Abruf - kurzfristig
Feulen	Gemeinde	0	auf Abruf - kurzfristig
Fischbach	Gemeinde	2	flächendeckend
Flaxweiler			
Frisange	Gemeinde	0	auf Abruf - kurzfristig
Garnich	SICA	13	auf Abruf - feste Termine
Goesdorf			
Grevenmacher			
Grosbous	Gemeinde	4	auf Abruf - feste Termine
Habscht	Gemeinde/SICA <sup>2)</sup>	0/13	
Heffingen	Gemeinde	0	auf Abruf - kurzfristig
Helperknapp	Gemeinde	4	flächendeckend
Hesperange	Gemeinde	12	auf Abruf - feste Termine
Junglinster			
Käerjeng	Gemeinde	52	auf Abruf - feste Termine
Kayl	CIGL Rumelange	0	auf Abruf - kurzfristig
Kehlen	SICA	13	auf Abruf - feste Termine
Kiischpelt			
Koerich	SICA	13	auf Abruf - feste Termine
Kopstal	SICA	13	auf Abruf - feste Termine
Lac de la Haute-Sûre	Gemeinde	2	auf Abruf - feste Termine
Larochette	Gemeinde	8	auf Abruf - feste Termine
Lenningen			
Leudelange	Gemeinde	0	auf Abruf - kurzfristig
Lintgen			
Lorentzweiler	Gemeinde	2	auf Abruf - feste Termine
Luxembourg	Gemeinde	0	auf Abruf - kurzfristig
Mamer	SICA	13	auf Abruf - feste Termine

Fortsetzung

Gemeinde	Systemlose Sammlung		
	Einsammlung u. Transport	Abfuhrfrequenz <sup>0)</sup> [1/a]	Abfuhrmodus
Manternach			
Mersch			
Mertert	Gemeinde	0	auf Abruf - kurzfristig
Mertzig			
Mondercange	Gemeinde	0	auf Abruf - kurzfristig
Mondorf-les-Bains	Gemeinde	24	auf Abruf - feste Termine
Niederanven	Gemeinde	12	auf Abruf - feste Termine
Nommern	Gemeinde	0	auf Abruf - kurzfristig
Parc Hosingen			
Pétange	Gemeinde	12	auf Abruf - feste Termine
Préizerdaul			
Putscheid			
Rambrouch	Gemeinde	4	flächendeckend
Reckange-sur-Mess	Gemeinde	0	auf Abruf - kurzfristig
Redange			
Reisdorf	Gemeinde	0	auf Abruf - kurzfristig
Remich			
Roeser	Gemeinde	0	auf Abruf - kurzfristig
Rosport-Mompach			
Rumelange	CIGL Rumelange	0	auf Abruf - kurzfristig
Saeul	Gemeinde	0	auf Abruf - kurzfristig
Sandweiler	Gemeinde	12	auf Abruf - feste Termine
Sanem	Gemeinde	0	auf Abruf - kurzfristig
Schengen			
Schieren			
Schifflange			
Schuttrange	Gemeinde	12	auf Abruf - feste Termine
Stadbredimus			
Steinfort	SICA	13	auf Abruf - feste Termine
Steinsel	Gemeinde	12	auf Abruf - feste Termine
Strassen	Gemeinde	0	auf Abruf - kurzfristig
Tandel			
Troisvierges			
Useldange	Gemeinde	2	flächendeckend
Vallée de l'Ernz	Gemeinde	12	auf Abruf - feste Termine
Vianden			
Vichten	Gemeinde	4	auf Abruf - feste Termine
Wahl	Gemeinde	3	auf Abruf - feste Termine
Waldbillig	Gemeinde	0	auf Abruf - kurzfristig
Waldbredimus			
Walferdange	Gemeinde	12	auf Abruf - feste Termine
Weiler-la-Tour			
Weiswampach			
Wiltz			
Wincrange			
Winseler			
Wormeldange			

Raumeinheit	Angeschlossene Gemeinden	Angeschlossene Einwohner
	[1]	[%]
GDL	65	80,0
SIDEC	26	11,0
SIGRE	7	3,5
SIDOR	32	65,5

- 0) Eine Abfuhrfrequenz von „0“ bedeutet, dass die Abfuhr bei entsprechendem Bedarf erfolgt.
- 1) Neben der flächendeckenden Abfuhr, die zweimal im Jahr stattfindet, wird auch noch eine kurzfristige Abfuhr auf Abruf angeboten.
- 2) In der Fusionsgemeinde Habscht erfolgt die Abfuhr von Kühlgeräten im Bereich der ehemaligen Gemeinde Hobscheid durch die Gemeinde auf Abruf, kurzfristig, im Bereich der ehemaligen Gemeinde Septfontaines durch das SICA nach telefonischer Anmeldung an zuvor festgelegten Terminen.

## 4.1.5 Elektro-/Elektronikschrott

Gemeinde	Systemlose Sammlung		
	Einsammlung u. Transport	Abfuhrfrequenz <sup>0)</sup> [1/a]	Abfuhrmodus
Beaufort	Gemeinde	0	auf Abruf - kurzfristig
Bech			
Beckerich	Gemeinde	0	auf Abruf - kurzfristig
Berdorf <sup>1)</sup>	Gemeinde	2	flächendeckend
Bertrange	SICA	13	auf Abruf - feste Termine
Bettembourg	Fa. Lamesch	6	flächendeckend
Bettendorf	Gemeinde	0	auf Abruf - kurzfristig
Betzdorf	Gemeinde	3	auf Abruf - feste Termine
Bissen			
Biwer	Gemeinde	2	auf Abruf - feste Termine
Boulaide	Gemeinde	2	flächendeckend
Bourscheid	Gemeinde	3	auf Abruf - feste Termine
Bous			
Cläirref			
Colmar-Berg	Gemeinde	0	auf Abruf - kurzfristig
Consdorf	Gemeinde	3	auf Abruf - feste Termine
Contern	Gemeinde	12	auf Abruf - feste Termine
Dalheim			
Diekirch	Gemeinde	9	auf Abruf - feste Termine
Differdange	Gemeinde	6	auf Abruf - feste Termine
Dippach	Gemeinde	0	auf Abruf - kurzfristig
Dudelange	Gemeinde	26	auf Abruf - feste Termine
Echternach			
Ell			
Erpeldange-sur-Sûre	Gemeinde	3	auf Abruf - feste Termine
Esch-sur-Alzette	Gemeinde	6	flächendeckend
Esch-sur-Sûre	Gemeinde	2	flächendeckend
Ettelbruck	Gemeinde	0	auf Abruf - kurzfristig
Feulen			
Fischbach	Gemeinde	2	flächendeckend
Flaxweiler			
Frisange	Gemeinde	0	auf Abruf - kurzfristig
Garnich	SICA	13	auf Abruf - feste Termine
Goesdorf			
Grevenmacher			
Grosbous	Gemeinde	4	auf Abruf - feste Termine
Habscht <sup>2)</sup>	Gemeinde/SICA	0/13	
Heffingen	Gemeinde	0	auf Abruf - kurzfristig
Helperknapp	Gemeinde	4	flächendeckend
Hesperange	Gemeinde	12	auf Abruf - feste Termine
Junglinster			
Käerjeng	Gemeinde	52	auf Abruf - feste Termine
Kayl	CIGL Rumelange	0	auf Abruf - kurzfristig
Kehlen	SICA	13	auf Abruf - feste Termine
Kiischpelt			
Beaufort	Gemeinde	0	auf Abruf - kurzfristig
Bech			
Beckerich	Gemeinde	0	auf Abruf - kurzfristig
Berdorf <sup>1)</sup>	Gemeinde	2	flächendeckend
Bertrange	SICA	13	auf Abruf - feste Termine
Bettembourg	Fa. Lamesch	6	flächendeckend
Bettendorf	Gemeinde	0	auf Abruf - kurzfristig
Betzdorf	Gemeinde	3	auf Abruf - feste Termine
Bissen			
Biwer	Gemeinde	2	auf Abruf - feste Termine

## Fortsetzung

Gemeinde	Systemlose Sammlung		
	Einsammlung u. Transport	Abfuhrfrequenz <sup>0)</sup> [1/a]	Abfuhrmodus
Koerich	SICA	13	auf Abruf - feste Termine
Kopstal	SICA	13	auf Abruf - feste Termine
Lac de la Haute-Sûre	Gemeinde	2	auf Abruf - feste Termine
Larochette	Gemeinde	8	auf Abruf - feste Termine
Lenningen			
Leudelange	Gemeinde	0	auf Abruf - kurzfristig
Lintgen			
Lorentzweiler	Gemeinde	2	auf Abruf - feste Termine
Luxembourg	Gemeinde	0	auf Abruf - kurzfristig
Mamer	SICA	13	auf Abruf - feste Termine
Manternach			
Mersch			
Mertert	Gemeinde	0	auf Abruf - kurzfristig
Mertzig			
Mondercange	Gemeinde	0	auf Abruf - kurzfristig
Mondorf-les-Bains	Gemeinde	24	auf Abruf - feste Termine
Niederanven	Gemeinde	12	auf Abruf - feste Termine
Nommern	Gemeinde	0	auf Abruf - kurzfristig
Parc Hosingen			
Pétange	Gemeinde	12	auf Abruf - feste Termine
Préizerdaul			
Putscheid			
Rambrouch	Gemeinde	4	flächendeckend
Reckange-sur-Mess	Gemeinde	0	auf Abruf - kurzfristig
Redange			
Reisdorf	Gemeinde	0	auf Abruf - kurzfristig
Remich			
Roeser	Gemeinde	0	auf Abruf - kurzfristig
Rosport-Mompach			
Rumelange	CIGL Rumelange	0	auf Abruf - kurzfristig
Saeul	Gemeinde	0	auf Abruf - kurzfristig
Sandweiler	Gemeinde	52	auf Abruf - feste Termine
Sanem	Gemeinde	0	auf Abruf - kurzfristig
Schengen			
Schieren			
Schifflange	Fa. Lamesch	2	flächendeckend
Schuttrange	Gemeinde	12	auf Abruf - feste Termine
Stadbredimus			
Steinfort	SICA	13	auf Abruf - feste Termine
Steinsel	Gemeinde	12	auf Abruf - feste Termine
Strassen	Gemeinde	0	auf Abruf - kurzfristig
Tandel			
Troisvierges			
Useldange	Gemeinde	2	flächendeckend
Vallée de l'Ernz	Gemeinde	12	auf Abruf - feste Termine
Vianden			
Vichten	Gemeinde	4	auf Abruf - feste Termine

Raumeinheit	Angeschlossene Gemeinden	Angeschlossene Einwohner
	[1]	[%]
GDL	65	81,4
SIDEC	25	10,7
SIGRE	7	3,5
SIDOR	33	67,3

0) Eine Abfuhrfrequenz von „0“ bedeutet, dass die Abfuhr bei entsprechendem Bedarf erfolgt.

1) Es wird eine zusätzliche Holsammlung auf "Abruf - kurzfristig" angeboten.

2) In der Fusionsgemeinde Habscht erfolgt die Abfuhr von Elektro-/Elektronikschratt im Bereich der ehemaligen Gemeinde Hobscheid durch die Gemeinde auf Abruf, kurzfristig, im Bereich der ehemaligen Gemeinde Septfontaines durch das SICA nach telefonischer Anmeldung an zuvor festgelegten Terminen.

4.1.6 Organische Abfälle  
 4.1.6.1 Abfuhrorganisation  
 4.1.6.1.1 Grünschnitt

Gemeinde	Einkomponententonne			Systemlose Sammlung		
	Einsammlung u. Transport	Abfuhrfrequenz [1/a]	Abfuhrmodus	Einsammlung u. Transport	Abfuhrfrequenz <sup>0)</sup> [1/a]	Abfuhrmodus
Beaufort						
Bech						
Beckerich						
Berdorf						
Bertrange				SICA	13	auf Abruf - feste Termine
Bettembourg				Fa. Lamesch	4	flächendeckend
Bettendorf						
Betzdorf				Gemeinde	2	flächendeckend
Bissen						
Biwer						
Boulaide						
Bourscheid						
Bous						
Cläärref						
Colmar-Berg						
Consdorf						
Contern <sup>1)</sup>	Gemeinde	33	flächendeckend	Gemeinde	4	auf Abruf - feste Termine
Dalheim	K.A.	16	flächendeckend			
Diekirch				Gemeinde	3	auf Abruf - feste Termine
Differdange				Gemeinde	4	flächendeckend
Dippach				Gemeinde	6	flächendeckend
Dudelange				Gemeinde	4	auf Abruf - feste Termine
Echternach						
Ell						
Erpeldange-sur-Sûre				Gemeinde	9	auf Abruf - feste Termine
Esch-sur-Alzette				Gemeinde	52	auf Abruf - feste Termine
Esch-sur-Sûre						
Ettelbruck						
Feulen						
Fischbach						
Flaxweiler						
Frisange				Gemeinde	3	flächendeckend
Garnich				SICA	13	auf Abruf - feste Termine
Goesdorf						
Grevenmacher				Fa. Lamesch	19	flächendeckend
Grosbous						
Habscht <sup>3)</sup>				SICA	13	auf Abruf - feste Termine
Heffingen						
Helperknapp						
Hesperange				Fa. Feidert	9	flächendeckend
Junglinster				Gemeinde	2	auf Abruf - feste Termine
Käerjeng				Gemeinde	6	auf Abruf - feste Termine
Kayl						
Kehlen				SICA	13	auf Abruf - feste Termine
Kiischpelt						
Koerich				SICA	13	auf Abruf - feste Termine
Kopstal				SICA	13	auf Abruf - feste Termine
Lac de la Haute-Sûre						
Larochette						
Lenningen	Fa. Feidert	39	flächendeckend			
Leudelange				Gemeinde	2	flächendeckend
Lintgen						
Lorentzweiler						
Luxembourg				Gemeinde	0	auf Abruf - kurzfristig
Mamer				SICA	13	auf Abruf - feste Termine



Fortsetzung

Gemeinde	Einkomponententonne			Systemlose Sammlung		
	Einsammlung u. Transport	Abfuhrfrequenz [1/a]	Abfuhrmodus	Einsammlung u. Transport	Abfuhrfrequenz 0) [1/a]	Abfuhrmodus
Manternach				Fa. Feidert	16	auf Abruf - feste Termine
Mersch						
Mertert	Feidert/Lamesch/Osch	52	i.V.m. systemloser Sammlung	Feidert/Lamesch/Osch	39	flächendeckend
Mertzig						
Mondercange				Gemeinde	0	auf Abruf - kurzfristig
Mondorf-les-Bains	Fa. Feidert	40	i.V.m. systemloser Sammlung	Fa. Feidert	40	flächendeckend
Niederanven				Gemeinde	7	flächendeckend
Nommern						
Parc Hosingen						
Pétange				Gemeinde	12	auf Abruf - feste Termine
Préizerdaul						
Putscheid						
Rambrouch						
Reckange-sur-Mess				Fa. Lamesch	4	flächendeckend
Redange						
Reisdorf						
Remich				Gemeinde	16	flächendeckend
Roeser				Gemeinde	8	flächendeckend
Rospport-Mompach						
Rumelange						
Saeul						
Sandweiler <sup>1)</sup>	Gemeinde	35	flächendeckend	Gemeinde	9	flächendeckend
Sanem				Fa. Lamesch	6	flächendeckend
Schengen				Fa. Hein	15	flächendeckend
Schieren						
Schifflange				Gemeinde	4	flächendeckend
Schuttrange				Gemeinde	4	auf Abruf - feste Termine
Stadtbredimus						
Steinfort				SICA	13	auf Abruf - feste Termine
Steinsel <sup>1)</sup>	Fa. Lamesch	35	flächendeckend	Fa. Lamesch	26	flächendeckend
Strassen				Fa. Feidert	0	auf Abruf - kurzfristig
Tandel						
Troisvierges						
Useldange						
Vallée de l'Ernz <sup>2)</sup>				Gemeinde	18	auf Abruf - feste Termine
Vianden						
Vichten						
Wahl						
Waldbillig						
Waldbredimus						
Walferdange	Fa. Feidert	43	i.V.m. systemloser Sammlung	Fa. Feidert	44	flächendeckend
Weiler-la-Tour				Fa. Feidert	20	flächendeckend
Weiswampach						
Wiltz						
Wintrange						
Winseler						
Wormeldange	Fa. Hein	19	flächendeckend			

Raumeinheit	Angeschlossene Gemeinden		An mindestens ein Holsystem angeschlossene Einwohner [%]
	Einkomponententonne [1]	Systemlose Sammlung [1]	
GDL	9	43	73,9
SIDEC	0	3	1,9
SIGRE	5	8	7,2
SIDOR	4	32	64,7

- 0) Eine Abfuhrfrequenz von „0“ bedeutet, dass die Abfuhr bei entsprechendem Bedarf erfolgt.
- 1) Bei der Sammlung mit Behälter werden Rasen- und Grasschnitt für die Vergärung eingesammelt, bei der Sammlung ohne Behälter werden Baum- und Strauschnitt für die Kompostierung erfasst.
- 2) Neben der regulären Sammlung werden in Ausnahmefällen auch noch Container aufgestellt, in die Einwohner Grünschnitt abgeben können, oder auch in Ausnahmefällen der Grünschnitt abgeholt und über diese Container entsorgt wird.
- 3) In der Fusionsgemeinde Habscht erfolgt die Abfuhr von Grünschnitt nur im Bereich der ehemaligen Gemeinde Septfontaines durch das SICA.

## 4.1.6.1.2 Bioabfall

Gemeinde	Einkomponententonne		
	Einsammlung u. Transport	Abfuhrfrequenz [1/a]	Abfuhrmodus
Beaufort			
Bech			
Beckerich			
Berdorf	Fa. Feidert	52	flächendeckend
Bertrange	<sup>2)</sup> SICA	42	flächendeckend
Bettembourg	Fa. Lamesch	46	flächendeckend
Bettendorf			
Betzdorf	<sup>8)</sup> Fa. Feidert	52	flächendeckend
Bissen			
Biwer	Fa. Lamesch	52	flächendeckend
Boulaide			
Bourscheid			
Bous			
Clärfref			
Colmar-Berg			
Consdorf	K.A.	52	flächendeckend
Contern	<sup>7)</sup> Fa. Feidert	39	flächendeckend
Dalheim	K.A.	52	flächendeckend
Diekirch			
Differdange	<sup>3)</sup> Gemeinde	38	flächendeckend
Dippach	<sup>1)</sup> Fa. Lamesch	43	flächendeckend
Dudelange	<sup>2)</sup> Gemeinde	45	flächendeckend
Echternach	Fa. Lamesch	52	flächendeckend
Ell			
Erpeldange-sur-Sûre	<sup>5)</sup> Fa. Lamesch	39	flächendeckend
Esch-sur-Alzette	Gemeinde	52	flächendeckend
Esch-sur-Sûre			
Ettelbruck			
Feulen			
Fischbach			
Flaxweiler			
Frisange	<sup>3)</sup> Fa. Lamesch	40	flächendeckend
Garnich	<sup>2)</sup> SICA	43	flächendeckend
Goesdorf			
Grevenmacher	<sup>8)</sup> Fa. Feidert	52	flächendeckend
Grosbous			
Habscht	<sup>9)</sup> Fa. Lamesch/SICA	44/41	flächendeckend
Heffingen			
Helperknapp			
Hesperange	Fa. Feidert	52	flächendeckend
Junglinster	Fa. Lamesch	52	flächendeckend
Käerjeng	<sup>1)</sup> Fa. Lamesch	44	flächendeckend
Kayl	<sup>4)</sup> Fa. Lamesch	43	flächendeckend
Kehlen	<sup>2)</sup> SICA	43	flächendeckend
Kiischpelt			
Koerich	<sup>2)</sup> SICA	43	flächendeckend
Kopstal	<sup>2)</sup> SICA	43	flächendeckend
Lac de la Haute-Sûre			
Larochette			
Lenningen			
Leudelange	<sup>7)</sup> Fa. Feidert	40	flächendeckend
Lintgen			
Lorentzweiler	<sup>5)</sup> Fa. Feidert	39	flächendeckend
Luxembourg	Gemeinde	52	flächendeckend
Mamer	<sup>2)</sup> SICA	46	flächendeckend

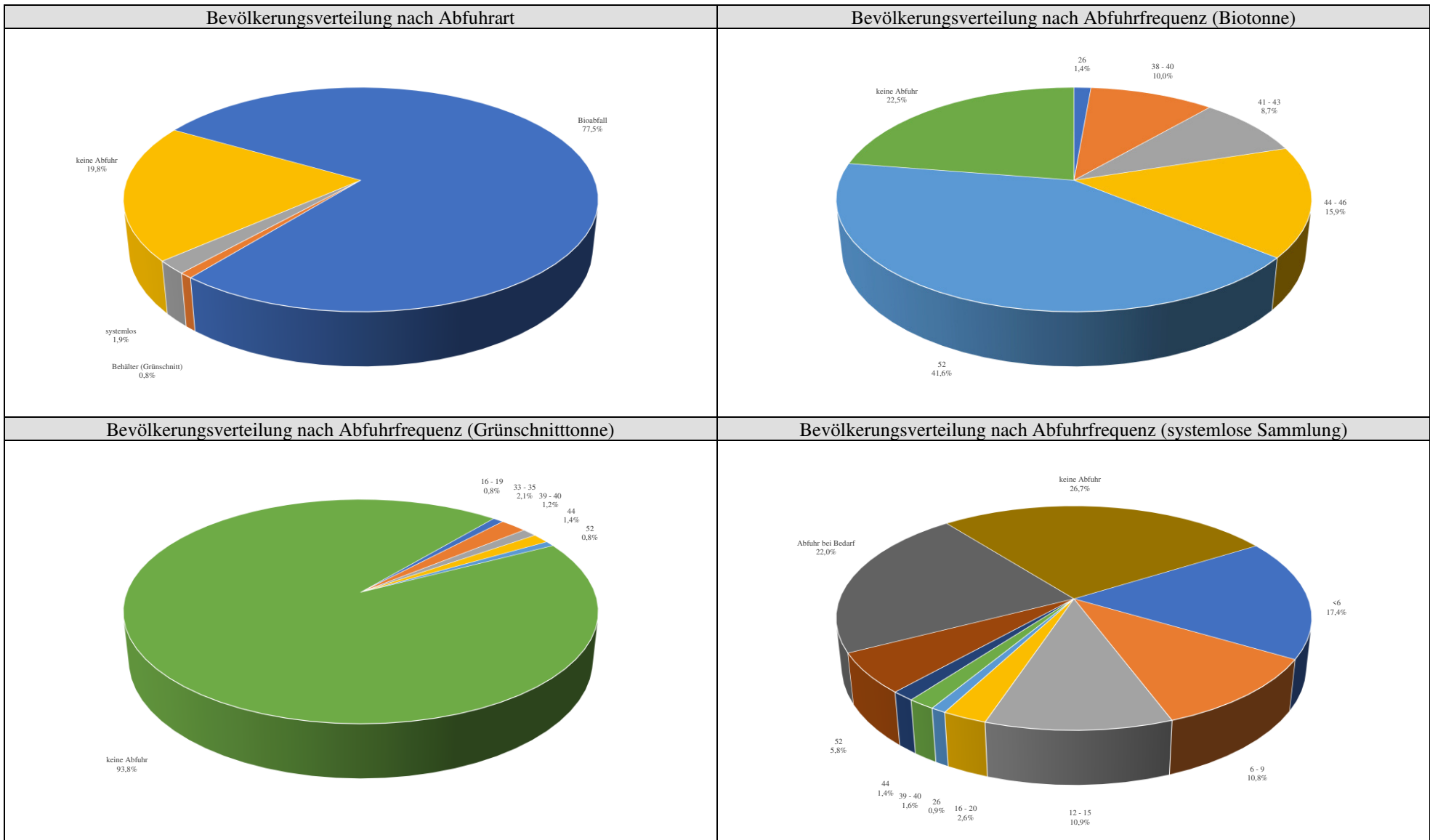
Fortsetzung

Gemeinde	Einkomponententonne		
	Einsammlung u. Transport	Abfuhrfrequenz [1/a]	Abfuhrmodus
Manternach			
Mersch			
Mertert	Feidert/Lamesch/Osch	52	flächendeckend
Mertzig			
Mondercange <sup>1)</sup>	Fa. Lamesch	46	flächendeckend
Mondorf-les-Bains	Fa. Feidert	52	flächendeckend
Niederanven <sup>1)</sup>	Fa. Feidert	43	flächendeckend
Nommern			
Parc Hosingen			
Pétange	Gemeinde	52	flächendeckend
Préizerdaul			
Putscheid			
Rambrouch			
Reckange-sur-Mess <sup>6)</sup>	Fa. Lamesch	52	flächendeckend
Redange			
Reisdorf			
Remich	Fa. Feidert	52	flächendeckend
Roeser <sup>5)</sup>	Fa. Lamesch	39	flächendeckend
Rosport-Mompach			
Rumelange <sup>5)</sup>	Fa. Lamesch	39	flächendeckend
Saeul			
Sandweiler <sup>3)</sup>	Fa. Feidert	44	flächendeckend
Sanem <sup>4)</sup>	Fa. Lamesch	45	flächendeckend
Schengen	Fa. Feidert	38	flächendeckend
Schieren			
Schifflange	Fa. Lamesch	46	flächendeckend
Schuttrange <sup>1)</sup>	Fa. Feidert	42	flächendeckend
Stadbredimus	Fa. Feidert	52	flächendeckend
Steinfort <sup>2)</sup>	SICA	43	flächendeckend
Steinsel	K.A.	52	flächendeckend
Strassen	Fa. Feidert	52	flächendeckend
Tandel			
Troisvierges			
Useldange			
Vallée de l'Ernz			
Vianden			
Vichten			
Wahl			
Waldbillig	Fa. Lamesch	52	flächendeckend
Waldbredimus	Fa. Feidert	52	flächendeckend
Walferdange	Fa. Feidert	26	flächendeckend
Weiler-la-Tour	Fa. Feidert	46	flächendeckend
Weiswampach			
Wiltz			
Winrange			
Winseler			
Wormeldange			

Raumeinheit	Angeschlossene Gemeinden [1]	Angeschlossene Einwohner [%]
GDL	51	77,5
SIDEC	2	1,1
SIGRE	15	8,8
SIDOR	34	67,7

- 1) Wöchentliche Abfuhr von April bis November, 14-tägliche Abfuhr von Dezember bis März.
- 2) Wöchentliche Abfuhr vom 15. März bis 15. November, sonst 14-täglich.
- 3) Wöchentliche Abfuhr von April bis Oktober, 14-tägliche Abfuhr von November bis März.
- 4) November bis März 14-tägliche Abfuhr, sonst wöchentlich.
- 5) Wöchentliche Abfuhr von Mai bis Oktober, 14-tägliche Abfuhr von November bis April.
- 6) Wöchentliche Abfuhr von März bis Oktober, 14-tägliche Abfuhr von November bis Februar.
- 7) Im Sommer wöchentliche und im Winter 14-tägliche Abfuhr.
- 8) Pilotprojekt
- 9) Die Abfuhr des Bioabfalls in der Fusionsgemeinde Habscht erfolgt im ehemaligen Gemeindeteil Hobscheid durch die Firma Lamesch (44 Abfuhren pro Jahr, Fußnote 6) und im ehemaligen Gemeindeteil Septfontaines durch das SICA (41 Abfuhren pro Jahr, Fußnote 2).

4.1.6.2 Grafische Darstellung der Abfuhrorganisation für organische Abfälle



4.2 Bringsammlungen

4.2.1 Recyclingparks

4.2.1.1 Standorte (Detailbetrachtung)

Standort (Betreiber)	Einzugsgebiet				
	Gemeinde	Fläche		Einwohner	
		[km <sup>2</sup> ]	[%]	[1]	[%]
Fridhaff (SIDEDEC)	Beaufort	13,74	0,5	2.816	0,5
	Bettendorf	23,24	0,9	2.821	0,5
	Bourscheid	36,86	1,4	1.764	0,3
	Diekirch	12,42	0,5	6.756	1,1
	Erpeldange-s.-Sûre	17,97	0,7	2.339	0,4
	Ettelbruck	15,18	0,6	8.735	1,5
	Feulen	22,76	0,9	2.080	0,3
	Mertzig	11,10	0,4	2.212	0,4
	Putscheid	27,13	1,0	1.100	0,2
	Reisdorf	14,84	0,6	1.206	0,2
	Schieren	10,41	0,4	2.036	0,3
	Tandel	41,72	1,6	2.048	0,3
	Vallée de l'Ernz	39,73	1,5	2.594	0,4
Vianden	9,67	0,4	2.015	0,3	
Dalheim <sup>1)</sup>	Dalheim	18,98	0,7	2.262	0,4
Differdange <sup>2)</sup>	Differdange	22,18	0,9	26.193	4,4
Dudelange (STEP)	Bettembourg	21,49	0,8	11.003	1,8
	Dudelange	21,38	0,8	20.869	3,5
Flaxweiler (SIGRE) <sup>3)</sup>	Betzdorf	26,08	1,0	3.888	0,6
	Biwer	23,08	0,9	1.817	0,3
	Flaxweiler	30,17	1,2	2.109	0,4
	Grevenmacher	16,48	0,6	4.921	0,8
	Lenningen	20,35	0,8	1.924	0,3
Hesperange (CCN)	Hesperange	27,22	1,1	15.246	2,5
	Weiler-la-Tour	17,07	0,7	2.389	0,4
Junglinster (CCN)	Bech	23,31	0,9	1.265	0,2
	Berdorf	21,93	0,8	1.747	0,3
	Consdorf	25,72	1,0	2.005	0,3
	Junglinster	55,38	2,1	7.613	1,3
Käerjeng	Waldbillig	23,28	0,9	1.783	0,3
	Dippach	17,42	0,7	4.210	0,7
Käerjeng	Käerjeng	33,67	1,3	10.294	1,7
	Kayl (STEP)	Kayl	14,86	0,6	9.098
Kayl (STEP)	Roeser	23,80	0,9	6.278	1,0
	Rumelange	6,83	0,3	5.545	0,9
	Kehlen (SICA) <sup>4)</sup>	Bertrange	17,39	0,7	8.157
Kehlen (SICA)	Garnich	20,95	0,8	2.129	0,4
	Habscht	32,51	1,3	4.426	0,7
	Kehlen	28,18	1,1	6.056	1,0
	Koerich	18,88	0,7	2.579	0,4
	Kopstal	7,90	0,3	3.839	0,6
	Mamer	27,54	1,1	9.528	1,6
	Steinfort	12,16	0,5	5.126	0,9
Lentzweiler (SIDEDEC)	Cläref	85,05	3,3	5.228	0,9
	Parc Hosingen	70,65	2,7	3.495	0,6
	Troisvierges	37,86	1,5	3.179	0,5
	Weiswampach	35,25	1,4	1.843	0,3
	Wincrange	113,36	4,4	4.336	0,7

Standort (Betreiber)	Einzugsgebiet				
	Gemeinde	Fläche		Einwohner	
		[km <sup>2</sup> ]	[%]	[1]	[%]
Luxembourg <sup>1)</sup>	Luxembourg	51,46	2,0	116.323	19,3
	Strassen	10,71	0,4	9.232	1,5
Manternach <sup>5)</sup>	Manternach	27,68	1,1	2.127	0,4
Mersch (SIDEDEC)	Bissen	20,75	0,8	3.095	0,5
	Colmar-Berg	12,31	0,5	2.218	0,4
	Fischbach	19,61	0,8	1.236	0,2
	Heffingen	13,34	0,5	1.394	0,2
	Helperknapp	37,61	1,5	4.177	0,7
	Larochette	15,40	0,6	2.146	0,4
	Lintgen	15,25	0,6	3.039	0,5
	Lorentzweiler	17,45	0,7	3.986	0,7
	Mersch	49,74	1,9	9.440	1,6
	Nommern	22,44	0,9	1.381	0,2
Mertert <sup>5)</sup>	Mertert	15,25	0,6	4.517	0,8
Mondorf-l.-Bains <sup>5)</sup>	Mondorf-les-Bains	13,66	0,5	5.082	0,8
Pétange <sup>1)</sup>	Pétange	11,93	0,5	18.688	3,1
Redange (SIDEDEC)	Beckerich	28,41	1,1	2.518	0,4
	Ell	21,55	0,8	1.289	0,2
	Grosbous	20,11	0,8	1.054	0,2
	Préizerdaul	15,60	0,6	1.717	0,3
	Rambrouch	79,09	3,1	4.326	0,7
	Redange	31,95	1,2	2.824	0,5
	Saeul	14,86	0,6	790	0,1
	Useldange	23,92	0,9	1.867	0,3
	Vichten	12,26	0,5	1.274	0,2
	Wahl	19,74	0,8	1.005	0,2
	Rospport-Mompach <sup>5)</sup>	Rospport-Mompach	57,07	2,2	3.669
Bech- Kleimmacher (Fa. Hein)	Bous	15,43	0,6	1.621	0,3
	Remich	5,29	0,2	3.645	0,6
	Schengen	31,42	1,2	4.812	0,8
	Stadtbredimus	10,17	0,4	1.904	0,3
Schifflange (SIVEC)	Esch-sur-Alzette	14,35	0,6	35.040	5,8
	Mondercange	21,40	0,8	6.936	1,2
	Reckange-s.-Mess	20,42	0,8	2.449	0,4
	Sanem	24,42	0,9	16.780	2,8
	Schifflange	7,71	0,3	10.750	1,8
Munsbach (CCN)	Contern	20,55	0,8	3.816	0,6
	Niederanven	41,36	1,6	6.156	1,0
	Sandweiler	7,73	0,3	3.642	0,6
	Schuttrange	16,10	0,6	4.156	0,7
Steinsel Wiltz (SIDEDEC)	Steinsel	21,81	0,8	5.321	0,9
	Boulaide	32,13	1,2	1.256	0,2
	Esch-sur-Sûre	51,26	2,0	2.641	0,4
	Goesdorf	29,41	1,1	1.514	0,3
	Kiischpelt	33,58	1,3	1.202	0,2
	Lac Haute-Sûre	48,50	1,9	1.912	0,3
	Wiltz	39,25	1,5	6.866	1,1
Winseler	30,42	1,2	1.344	0,2	
Wormeldange	Wormeldange	17,25	0,7	2.836	0,5
GDL		2.514,24	97,2	579.915	96,3

1) Betreiber: Gemeinde

2) Betreiber: Cofely Services sa

3) Der Recyclingpark auf der SIGRE-Deponie in Flaxweiler kann zum Teil von allen SIGRE-Gemeinden auch als Sammelstelle genutzt werden.

4) Von der Gemeinde Habscht ist nur der Teil der ehemaligen Gemeinde Septfontaines an den Recyclingpark in Kehlen angeschlossen.

5) Mobiler Recyclingpark

4.2.1.2 Standorte (Synopsis)

Standort	Einzugsgebiet				
	Gemeinden	Fläche		Einwohner	
		[1]	[km <sup>2</sup> ]	[%]	[1]
Fridhaff <sup>1)</sup>	14	296,77	11,5	40.522	6,7
Dalheim	1	18,98	0,7	2.262	0,4
Differdange	1	22,18	0,9	26.193	4,4
Dudelange <sup>2)</sup>	2	42,87	1,7	31.872	5,3
Flaxweiler <sup>3)</sup>	5	116,16	4,5	14.659	2,4
Hesperange	2	44,29	1,7	17.635	2,9
Junglinster	5	149,62	5,8	14.413	2,4
Käerjeng	2	51,09	2,0	14.504	2,4
Kayl <sup>2)</sup>	3	45,49	1,8	20.921	3,5
Kehlen <sup>4)</sup>	8	165,51	6,4	41.840	7,0
Lentzweiler <sup>1)</sup>	5	342,17	13,2	18.081	3,0
Luxembourg	2	62,17	2,4	125.555	20,9
Manternach <sup>5)</sup>	1	27,68	1,1	2.127	0,4
Mersch <sup>1)</sup>	10	223,90	8,7	32.112	5,3
Mertert <sup>5)</sup>	1	15,25	0,6	4.517	0,8
Mondorf-les-Bains <sup>5)</sup>	1	13,66	0,5	5.082	0,8
Pétange	1	11,93	0,5	18.688	3,1
Redange <sup>1)</sup>	10	267,49	10,3	18.664	3,1
Rospport-Mompach <sup>5)</sup>	1	57,07	2,2	3.669	0,6
Bech-Kleinmacher	4	62,31	2,4	11.982	2,0
Schifflange	5	88,30	3,4	71.955	12,0
Munsbach	4	85,74	3,3	17.770	3,0
Steinsel	1	21,81	0,8	5.321	0,9
Wiltz <sup>1)</sup>	7	264,55	10,2	16.735	2,8
Wormeldange	1	17,25	0,7	2.836	0,5
<b>GDL</b>		<b>2.514,24</b>	<b>97,2</b>	<b>579.915</b>	<b>96,3</b>

- 1) Die Bürger im SIDEK können jeden Recyclingpark innerhalb des SIDEK nutzen.
- 2) Die Bürger im STEP können jeden Recyclingpark innerhalb des STEP nutzen
- 3) Der Recyclingpark auf der SIGRE-Deponie in Flaxweiler kann zum Teil von allen SIGRE-Gemeinden auch als Sammelstelle genutzt werden.
- 4) Von der Gemeinde Habscht ist nur der Teil der ehemaligen Gemeinde Septfontaines an den Recyclingpark in Kehlen angeschlossen.
- 5) Mobiler Recyclingpark



GROSSHERZOGTUM LUXEMBOURG  
Recyclingparks

4.2.1.3 Stoffannahmepalette

Spektrum		Standort												
		Fridhaff	Dalheim	Differdange	Dudelange	Flaxweiler	Hesperange	Junglinster	Käerjeng	Kayl	Kehlen	Lenzweiler	Luxembourg	Mantemach
Papier, Karton	Papier, Karton		●	●		●	●							●
	Kartonagen	●		●	●	●	●	●	●	●	●	●	●	
	Papier	●			●			●	●	●	●	●	●	
	Tageszeitungen						●	●						
Glas	Farbgemischtes Hohlglas	●	●	●	●	●	●	●	●	●	●	●	●	●
	Flachglas	●	●	●	●	●	●	●	●	●	●	●	●	●
Metalle	Fe/NE-Schrott	●	●	●	●	●	●	●	●	●	●	●	●	●
	Kabelabfälle	●	●	●	●		●	●	●	●	●	●	●	●
	Aluminiumverpackungen	●		●			●	●			●	●	●	●
	Konservendosen	●					●	●	●		●		●	●
	Metallverschlüsse	●		●			●	●	●			●	●	●
Kunststoffe	PE-Folien			●		●								●
	PE-HD-Folien	●			●		●	●	●	●	●	●	●	
	PE-LD-Folien	●			●		●	●	●	●	●	●	●	
	PP-Folien	●								●	●			
	PET-Flaschen	●		●	●		●	●	●	●	●	●	●	●
	PE-HD-Behälter	●		●	●		●	●	●	●	●	●	●	●
	PP-Behälter	●		●			●	●	●		●	●	●	●
	PS-Behältnisse	●		●			●	●	●		●	●	●	●
	Styropor®	●	●	●	●	●	●	●	●	●	●	●	●	●
	Styroporchips	●					●	●			●	●	●	●
	Styrodur®	●									●	●	●	
Sonstige Verpackungen	●		●							●	●	●		
Getränkekartons		●		●			●	●	●		●	●	●	●
Bauschutt u. Erdaushub	Bauschutt	●	●	●	●	●	●	●	●	●	●	●	●	●
	Erdaushub			●			●	●	●		●			
Reifen und andere Gummiprodukte		●		●	●	●	●	●	●	●	●	●	●	●
Bekleidung, Textilien	Bekleidung, Textilien	●	●	●	●	●	●	●	●	●	●	●	●	●
	Schuhe			●			●							
Pflanzenabfälle		●	●	●	●	●		●	●	●		●	●	●
Holz	gemischt			●			●	●	●		●			
	behandelt	●	●		●	●				●		●	●	●
	unbehandelt	●			●					●		●	●	●
Kork		●		●	●		●	●	●	●	●	●	●	●
Kühlgeräte		●	●	●	●		●	●	●	●	●	●	●	●
Elektro-/Elektronikschrott	Bildschirme, Fernseher	●	●	●	●		●		●	●	●	●	●	●
	EDV-Geräte	●		●	●				●	●		●	●	
	Elektro-/Elektronikschrott	●	●	●	●	●	●	●	●	●	●	●	●	●
Problemstoffe	Stoffpalette SDK fir Biirger	●		●	●	●	●	●	●	●	●	●	●	●
	Altöl		●		●					●				
	Batterien		●											
	Glaswolle	●			●	●	●	●	●			●	●	●
	Pflanzenöl/Pflanzenfett		●											
Sperrmüll		●		●	●		●	●		●	●	●	●	●
Matratzen				●										
Hausmüll		●										●	●	
Second-hand-Waren				●			●	●	●		●		●	

Fortsetzung

Spektrum		Standort											
		Mersch	Mertert	Mondorf-les-Bains	Pétange	Redange	Rosport-Mompach	Bech-Kleimmacher	Schifflange	Munsbach	Steinsel	Wiltz	Wormeldange
Papier, Karton	Papier, Karton		●	●	●								●
	Kartonagen	●			●	●	●	●	●	●	●	●	
	Papier	●				●		●	●	●	●		
	Tageszeitungen				●			●	●				
Glas	Farbgemischtes Hohlglas	●	●		●	●		●	●	●	●	●	
	Flachglas	●		●	●	●	●	●	●	●	●	●	
Metalle	Fe/NE-Schrott	●	●	●	●	●	●	●	●	●	●	●	
	Kabelabfälle	●			●	●		●	●		●	●	
	Aluminiumverpackungen	●			●	●	●	●	●		●		
	Konservendosen				●		●	●	●	●			
	Metallverschlüsse	●			●	●	●		●	●	●		
Kunststoffe	PE-Folien						●	●		●		●	
	PE-HD-Folien	●			●	●		●		●		●	
	PE-LD-Folien	●			●	●		●		●		●	
	PP-Folien	●				●						●	
	PET-Flaschen	●			●	●	●	●	●	●	●	●	
	PE-HD-Behälter	●			●	●	●	●	●	●	●	●	
	PP-Behälter	●				●	●	●	●	●	●	●	
	PS-Behältnisse	●				●	●	●	●	●	●	●	
	Styropor <sup>®</sup>	●	●	●	●	●	●	●	●	●	●	●	
	Styroporchips	●				●	●		●	●		●	
	Styrodur <sup>®</sup>	●				2	●					●	
Sonstige Verpackungen	●	●	●		●						●		
Getränkekartons		●			●	●	●	●	●	●	●		
Bauschutt u. Erdaushub	Bauschutt	●	●		●	●	●	●	●	●	●	●	
	Erdaushub							●	●			●	
Reifen und andere Gummiprodukte		●	●	●	●	●	●	●	●	●	●	●	
Bekleidung, Textilien	Bekleidung, Textilien	●		●	●	●	●	●	●	●	●	●	
	Schuhe						●		●			●	
Pflanzenabfälle		●		●	●	●	●				●	●	
Holz	gemischt		●	●	●		●		●		●		
	behandelt	●				●					●	●	
	unbehandelt	●				●					●	●	
Kork		●			●	●	●	●	●	●	●	●	
Kühlgeräte		●	●	●	●	●	●	●	●	●	●	●	
Elektro-/Elektronikschrott	Bildschirme, Fernseher	●	●	●	●	●	●	●	●	●	●	●	
	EDV-Geräte	●	●	●		●		●	●	●	●	●	
	Elektro-/Elektronikschrott	●	●	●	●	●	●	●	●	●	●	●	
Problemstoffe	Stoffpalette SDK fir Biirger	●	●	●	●	●	●	●	●	●	●	●	
	Altöl												
	Batterien												
	Glaswolle	●				●	●		●	●		●	
	Pflanzenöl/Pflanzenfett												
Sperrmüll		●	●		●	●	●	●	●	●	●	●	
Matratzen					●			●					
Hausmüll		●				●					●		
Second-hand-Waren					●			●					



4.2.2 Sammelstellen

4.2.2.1 Standorte

Gemeinde	Einzugsgebiet			
	Fläche		Einwohner	
	[km²]	[%]	[1]	[%]
Beckerich	28,41	1,1	2.518	0,4
Berdorf	21,93	0,8	1.747	0,3
Bertrange	17,39	0,7	8.157	1,4
Bettendorf	23,24	0,9	2.821	0,5
Bissen	20,75	0,8	3.095	0,5
Echternach	20,49	0,8	5.614	0,9
Ell	21,55	0,8	1.289	0,2
Esch-sur-Alzette	14,35	0,6	35.040	5,8
Ettelbruck	15,18	0,6	8.735	1,5
Feulen	22,76	0,9	2.080	0,3
Flaxweiler	30,17	1,2	2.109	0,4
Frisange	18,43	0,7	4.612	0,8
Garnich	20,95	0,8	2.129	0,4
Helperknapp	37,61	1,5	4.177	0,7
Hesperange	27,22	1,1	15.246	2,5
Habscht	32,51	1,3	4.426	0,7

Fortsetzung

Gemeinde	Einzugsgebiet			
	Fläche		Einwohner	
	[km²]	[%]	[1]	[%]
Kiischpelt	33,58	1,3	1.202	0,2
Leudelange	13,57	0,5	2.579	0,4
Mamer	27,54	1,1	9.528	1,6
Mertzig	11,10	0,4	2.212	0,4
Parc Hosingen	70,65	2,7	3.495	0,6
Préizerdaul	15,60	0,6	1.717	0,3
Putscheid	27,13	1,0	1.100	0,2
Schieren	10,41	0,4	2.036	0,3
Schifflange	7,71	0,3	10.750	1,8
Strassen	10,71	0,4	9.232	1,5
Vianden	9,67	0,4	2.015	0,3
Vichten	12,26	0,5	1.274	0,2
Waldbredimus	12,57	0,5	1.116	0,2
Walferdange	7,06	0,3	8.169	1,4
Weiswampach	35,25	1,4	1.843	0,3
Wintrange	113,36	4,4	4.336	0,7
GDL	791,11	30,6	166.399	27,6

4.2.2.2 Stoffannahmepalette

Spektrum		Standort															
		Beckerich	Berdorf	Bertrange	Bettendorf	Bissen	Echternach	Ell	Esch-sur-Alzette <sup>1)</sup>	Ettelbruck <sup>2)</sup>	Feulen	Flaxweiler <sup>3)</sup>	Frisange	Garnich	Helperknapp	Hesperange	Habscht
Papier/Karton	Mischpapier			•			•		•	•		•	•				•
	Kartonagen						•					•					
Glas	Farbgemischtes Hohlglas			•		•	•		•	•		•	•		•		•
Metalle	Gemischte Altmetalle	•	•		•		•	•	•	•		•	•				
Inerte Stoffe	Gemischter Bauschutt						•		•			•	•	•			•
Kunststoffe	Mischkunststoffe						•		•			•	•				
	Styropor <sup>®</sup>						•		•			•	•				
Reifen andere Gummiprodukte							•		•			•				•	•
Bekleidung, Textilien				•		•	•		•	•		•	•		•		•
Holz	gemischt						•		•			•				•	•
	behandelt											•				•	
	unbehandelt															•	
Kühlgeräte					•		•	•	•	•		•					•
Elektro-/Elektronikschrott							•	•	•	•	•	•	•				•
Problemstoffe	Problemstoffe, allgemein								•			•					
	Altöl			•	•				•				•				
	Batterien			•						•			•				•
	Bleiakkumulatoren				•												•
	Neonlampen								•								•
Sperrmüll							•					•					

1) Sammelstelle für Gewerbebetriebe, Kunststoffe nur Plastikfolien.

2) Sammelstelle Ettelbruck, Deich wird von den Gemeinden Ettelbruck und Schieren genutzt.

3) Interkommunale Sammelstelle des Syndikats SIGRE. Diese Einrichtung gehört zum Recyclingcenter Flaxweiler, der von den Gemeinden Bettendorf, Biwer, Flaxweiler, Grevenmacher und Lenningen genutzt wird.

•  
Fortsetzung

Spektrum		Standort															
		Kiischpelt	Leudelange	Mamer	Mertzig	Parc Hosingen	Préizerdaul	Putscheid	Schieren	Schiffflange <sup>4)</sup>	Strassen	Vianden	Vichten	Waldbredimus	Walferdange	Weiswampach	Winrange
Papier/Karton	Mischpapier		•	•				•		•					•		
	Kartonagen														•		
Glas	Farbgemischtes Hohlglas		•	•	•	•				•		•		•	•	•	
Metalle	Gemischte Altmetalle	•	•			•	•	•	•			•	•	•	•	•	
Inerte Stoffe	Gemischter Bauschutt		•			•		•									
Kunststoffe	Mischkunststoffe		•							•					•		
	Styropor <sup>®</sup>														•		
Reifen andere Gummiprodukte															•		
Bekleidung, Textilien			•	•	•	•				•	•	•		•	•		•
Holz	gemischt		•							•					•		
	behandelt																
	unbehandelt																
Kühlgeräte		•			•	•			•	•		•	•	•	•	•	
Elektro-/Elektronikschrott			•		•	•			•	•		•	•	•	•	•	
Problemstoffe	Problemstoffe, allgemein														•		
	Altöl		•														
	Batterien		•	•		•			•								
	Bleiakkumulatoren					•											
	Neonlampen																
Sperrmüll			•							•						•	•

4) Recycling-Service Schiffflange, CIGL-Schiffflange (Arbeitsloseninitiative) holt Wertstoffe auf Anfrage ab und bringt diese zum SIVEC-Recyclingcenter.

## 4.2.3 Container

## 4.2.3.1 Standorte

Gemeinde	Papier/Karton		Hohlglas		Bekleidung		Batterien	
	Anzahl [1]	Containerdichte [E/Cont.]	Anzahl [1]	Containerdichte [E/Cont.]	Anzahl [1]	Containerdichte [E/Cont.]	Anzahl [1]	Containerdichte [E/Cont.]
Beaufort			6	469	2	1.408	1	2.816
Bech					1	1.265		
Beckerich <sup>1)</sup>			4	630				
Berdorf								
Bertrange <sup>1)</sup>								
Bettembourg					1	11.003		
Bettendorf			12	235	5	564		
Betzdorf					1	3.888		
Bissen							2	1.548
Biwer					2	909		
Boulaide			3	419	3	419	3	419
Bourscheid			11	160	1	1.764	1	1.764
Bous					1	1.621		
Cläref			14	373	3	1.743	2	2.614
Colmar-Berg			4	555	4	555	1	2.218
Consdorf					2	1.003		
Contern					1	3.816		
Dalheim								
Diekirch			1	6.756	4	1.689		
Differdange					7	3.742		
Dippach					3	1.403		
Dudelange					8	2.609	24	870
Echternach					4	1.404		
Ell			3	430			1	1.289
Erpeldange-sur-Sûre			3	780	7	334		
Esch-sur-Alzette					6	5.840		
Esch-sur-Sûre			17	155	4	660		
Ettelbruck					3	2.912		
Feulen			8	260			1	2.080
Fischbach			4	309	1	1.236	1	1.236
Flaxweiler			5	422	3	703	1	2.109
Frisange					1	4.612		
Garnich					1	2.129		
Goesdorf			4	379				
Grevenmacher <sup>1)</sup>					1	4.921	2	2.461
Grosbous			3	351	1	1.054	1	1.054
Habscht					3	1.475		
Heffingen			6	232	1	1.394	1	1.394
Helperknapp			6	696	1	4.177		
Hesperange <sup>1)</sup>								
Junglinster								
Käerjeng					7	1.471		
Kayl					2	4.549		
Kehlen								
Kiischpelt			5	240			2	601
Koerich <sup>1)</sup>					5	516		
Kopstal					4	960		
Lac de la Haute-Sûre			6	319	1	1.912	2	956
Larochette			1	2.146	2	1.073		
Lenningen			2	962				
Leudelange								
Lintgen			7	434	2	1.520	1	3.039
Lorentzweiler			6	664	2	1.993		
Luxembourg	99	1.175	96	1.212	57	2.041	47	2.475
Mamer <sup>1)</sup>					2	4.764	2	4.764
Manternach								
Mersch <sup>1)</sup>			11	858	8	1.180	4	2.360

Fortsetzung

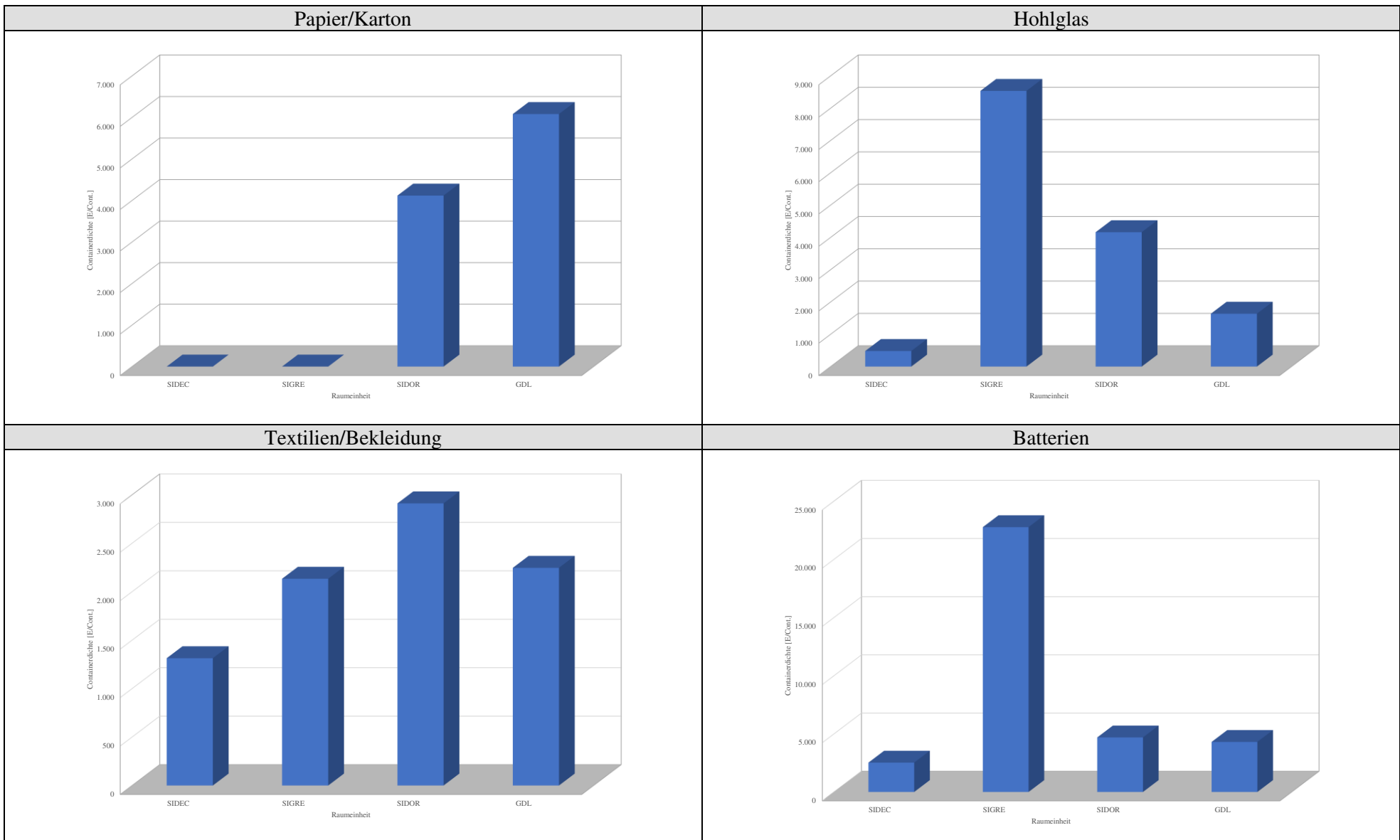
Gemeinde	Papier/Karton		Hohlglas		Bekleidung		Batterien	
	Anzahl [1]	Containerdichte [E/Cont.]	Anzahl [1]	Containerdichte [E/Cont.]	Anzahl [1]	Containerdichte [E/Cont.]	Anzahl [1]	Containerdichte [E/Cont.]
Mertert <sup>1)</sup>			1	4.517	6	753		
Mertzig					1	2.212		
Mondercange <sup>1)</sup>					3	2.312		
Mondorf-les-Bains								
Niederanven <sup>1)</sup>								
Nommern			6	230	3	460		
Parc Hosingen			10	350	2	1.748	4	874
Pétange					4	4.672		
Préizerdaul					2	859		
Putscheid			2	550	1	1.100		
Rambrouch			12	361	3	1.442	4	1.082
Reckange-sur-Mess					1	2.449	1	2.449
Redange <sup>1)</sup>			6	471	3	941		
Reisdorf			4	302	1	1.206		
Remich					2	1.823		
Roeser					2	3.139	4	1.570
Rosport-Mompach					6	612		
Rumelange					2	2.773		
Saeul			7	113	2	395	1	790
Sandweiler								
Sanem					11	1.525	8	2.098
Schengen					2	2.406		
Schieren								
Schifflange					2	5.375		
Schuttrange			1	4.156	1	4.156		
Stadbredimus					1	1.904		
Steinfort					1	5.126		
Steinsel								
Strassen					1	9.232		
Tandel			4	512	2	1.024	1	2.048
Troisvierges <sup>1)</sup>			5	636	2	1.590		
Useldange			10	187	3	622	4	467
Vallée de l'Ernz			9	288	4	649	1	2.594
Vianden					1	2.015		
Vichten			5	255	1	1.274		
Wahl			5	201	2	503	2	503
Waldbillig								
Waldbredimus								
Walferdange			1	8.169	4	2.042	1	8.169
Weiler-la-Tour								
Weiswampach <sup>1)</sup>			9	205	3	614		
Wiltz			6	1.144	4	1.717	1	6.866
Winrange			12	361	1	4.336	4	1.084
Winseler <sup>1)</sup>			5	269			4	336
Wormeldange								
<b>GDL</b>	<b>99</b>	<b>6.081</b>	<b>368</b>	<b>1.636</b>	<b>268</b>	<b>2.246</b>	<b>140</b>	<b>4.300</b>
SIDEC	0	-	262	481	96	1.314	50	2.522
SIGRE	0	-	8	8.535	32	2.134	3	22.759
SIDOR	99	4.117	98	4.159	140	2.912	87	4.685

Raumeinheit	Papier/Karton		Hohlglas		Bekleidung		Batterien	
	Angeschlossene Gemeinden [Anzahl] bzw. Einwohner [%]							
	Gem. [1]	Einw. [%]	Gem. [1]	Einw. [%]	Gem. [1]	Einw. [%]	Gem. [1]	Einw. [%]
<b>GDL</b>	<b>1</b>	<b>19</b>	<b>46</b>	<b>40</b>	<b>77</b>	<b>85</b>	<b>34</b>	<b>42</b>
SIDEC	0	0	40	18	38	18	25	11
SIGRE	0	0	3	1	13	7	2	1
SIDOR	1	19	3	21	26	59	7	30

Bemerkung: Container in Recyclingparks und Sammelstellen sind hier nicht berücksichtigt.

1) Valorlux hat an 15 Supermärkten (2 mal in Bertrange) Wertstoffinseln (RE-Box) aufgestellt, um Kunststoffverpackungen (Becher, Folien und Schalen/Blister) zu erfassen.

4.2.3.2 Grafische Darstellung von Containerdichten



## 4.2.4 SuperdrecksKëscht® fir Biirger (mobiler Container)

Gemeinde	Anzahl Sammlungen [1/a]	Sammelstelle	
		Anzahl [1/a]	Verweildauer [d]
Beaufort <sup>2)</sup>	4	1	1
Bech <sup>1)</sup>			
Beckerich	4	1	1
Berdorf <sup>1)</sup>			
Bertrange	4	1	1
Bettembourg	4	2	1
Bettendorf <sup>1)</sup>			
Betzdorf	24	1	1
Bissen	4	1	1
Biwer <sup>2)</sup>	28	2	1
Boulaide <sup>2)</sup>	4	1	1
Bourscheid <sup>1)</sup>			
Bous <sup>2)</sup>	4	1	1
Cläref <sup>1)</sup>			
Colmar-Berg <sup>1)</sup>			
Consdorf <sup>1)</sup>			
Contern <sup>2)</sup>	4	1	1
Dalheim <sup>2)</sup>	4	1	1
Diekirch	4	2	1
Differdange	4	4	1
Dippach <sup>1)</sup>			
Dudelange	4	1	1
Echternach	28	2	1
Ell <sup>1)</sup>			
Erpeldange-sur-Sûre <sup>2)</sup>	4	1	1
Esch-sur-Alzette	4	4	1
Esch-sur-Sûre <sup>2)</sup>	4	1	1
Ettelbruck	4	2	1
Feulen <sup>1)</sup>			
Fischbach <sup>1)</sup>			
Flaxweiler	24	1	1
Frisange <sup>2)</sup>	4	3	1
Garnich <sup>2)</sup>	4	1	1
Goesdorf <sup>2)</sup>	2	1	1
Grevenmacher	24	1	1
Grosbous <sup>1)</sup>			
Habscht <sup>1)</sup>			
Heffingen	4	1	1
Helperknapp <sup>2)</sup>	4	1	1
Hesperange	4	3	1
Junglinster <sup>3)</sup>			
Käerjeng <sup>2)</sup>	4	4	1
Kayl <sup>2)</sup>	4	1	1
Kehlen	4	1	1
Kiischpelt <sup>1)</sup>			
Koerich <sup>1)</sup>			
Kopstal <sup>1)</sup>			
Lac de la Haute-Sûre <sup>1)</sup>			
Larochette	4	1	1
Lenningen	24	1	1
Leudelange	4	1	1

1) Bringsammlung wurde durch eine Holsammlung ersetzt.

2) Zusätzlich zur Bringsammlung, werden auch Holsammlungen durchgeführt.

3) Die Erfassung der Problemstoffe erfolgt ausschließlich über den Recyclingpark.

Fortsetzung

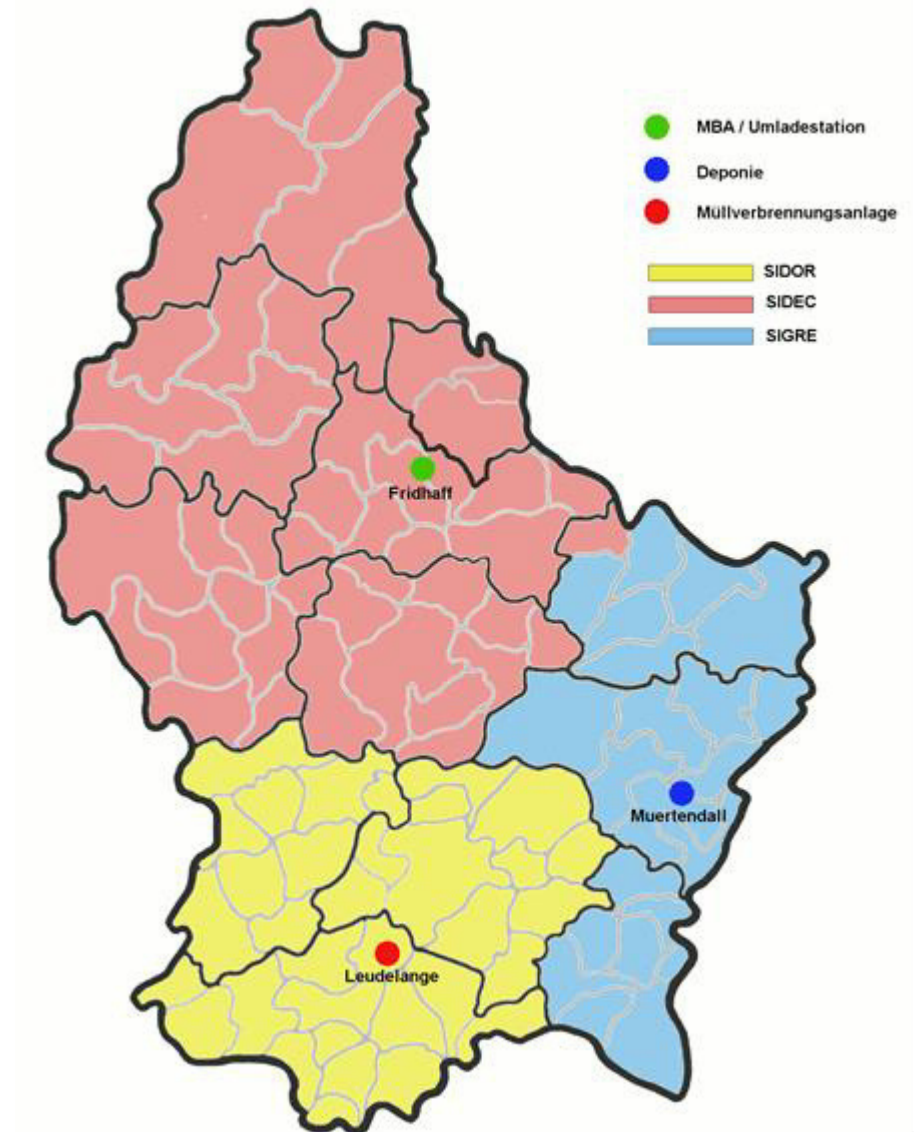
Gemeinde	Anzahl Sammlungen [1/a]	Sammelstelle	
		Anzahl [1/a]	Verweildauer [d]
Lintgen	4	1	1
Lorentzweiler	4	1	1
Luxembourg <sup>2)</sup>	4	12	1
Mamer	4	1	1
Manternach	12	1	1
Mersch	4	1	1
Mertert	12	1	1
Mertzig <sup>1)</sup>			
Mondercange <sup>2)</sup>	4	1	1
Mondorf-les-Bains	24	1	2
Niederanven <sup>2)</sup>	3	1	1
Nommern <sup>1)</sup>			
Parc Hosingen <sup>2)</sup>	4	1	2
Pétange	4	4	1
Préizerdau <sup>1)</sup>			
Putscheid <sup>1)</sup>			
Rambrouch <sup>2)</sup>	4	1	2
Reckange-sur-Mess <sup>1)</sup>			
Redange <sup>2)</sup>	4	1	1
Reisdorf <sup>1)</sup>			
Remich <sup>2)</sup>	4	1	1
Roeser <sup>1)</sup>			
Rospport-Mompach <sup>2)</sup>	16	2	1
Rumelange <sup>1)</sup>			
Saeul <sup>1)</sup>			
Sandweiler	4	1	1
Sanem <sup>2)</sup>	4	4	1
Schengen <sup>1)</sup>			
Schieren <sup>1)</sup>			
Schifflange	4	1	1
Schuttrange	4	1	1
Stadtbredimus <sup>1)</sup>			
Steinfort <sup>2)</sup>	4	1	1
Steinsel	7	1	1
Strassen	4	1	1
Tandel <sup>1)</sup>			
Troisvierges <sup>2)</sup>	4	1	1
Useldange <sup>1)</sup>			
Vallée de l'Ernz <sup>1)</sup>			
Vianden <sup>2)</sup>	4	1	1
Vichten <sup>1)</sup>			
Wahl <sup>2)</sup>	4	1	1
Waldbillig <sup>2)</sup>	4	1	1
Waldbredimus <sup>1)</sup>			
Walferdange	4	1	1
Weiler-la-Tour <sup>1)</sup>			
Weiswampach <sup>2)</sup>	4	1	1
Wiltz <sup>2)</sup>	4	2	1
Wincrange <sup>2)</sup>	4	1	2
Winseler <sup>1)</sup>			
Wormeldange	12	1	1

GDL	444	102
-----	-----	-----

4.2.5 Sonstige Anlieferungsstellen

4.2.5.1 Beseitigungsanlagen für Hausmüll und hausmüllähnliche Abfälle

Standorte
Müllverbrennungsanlage SIDOR L-3346 Leudelange
MBA / Umladestation SIDEDEC (Fridhaff) L-9378 Diekirch
Deponie SIGRE (Muertendall) L-6925 Flaxweiler

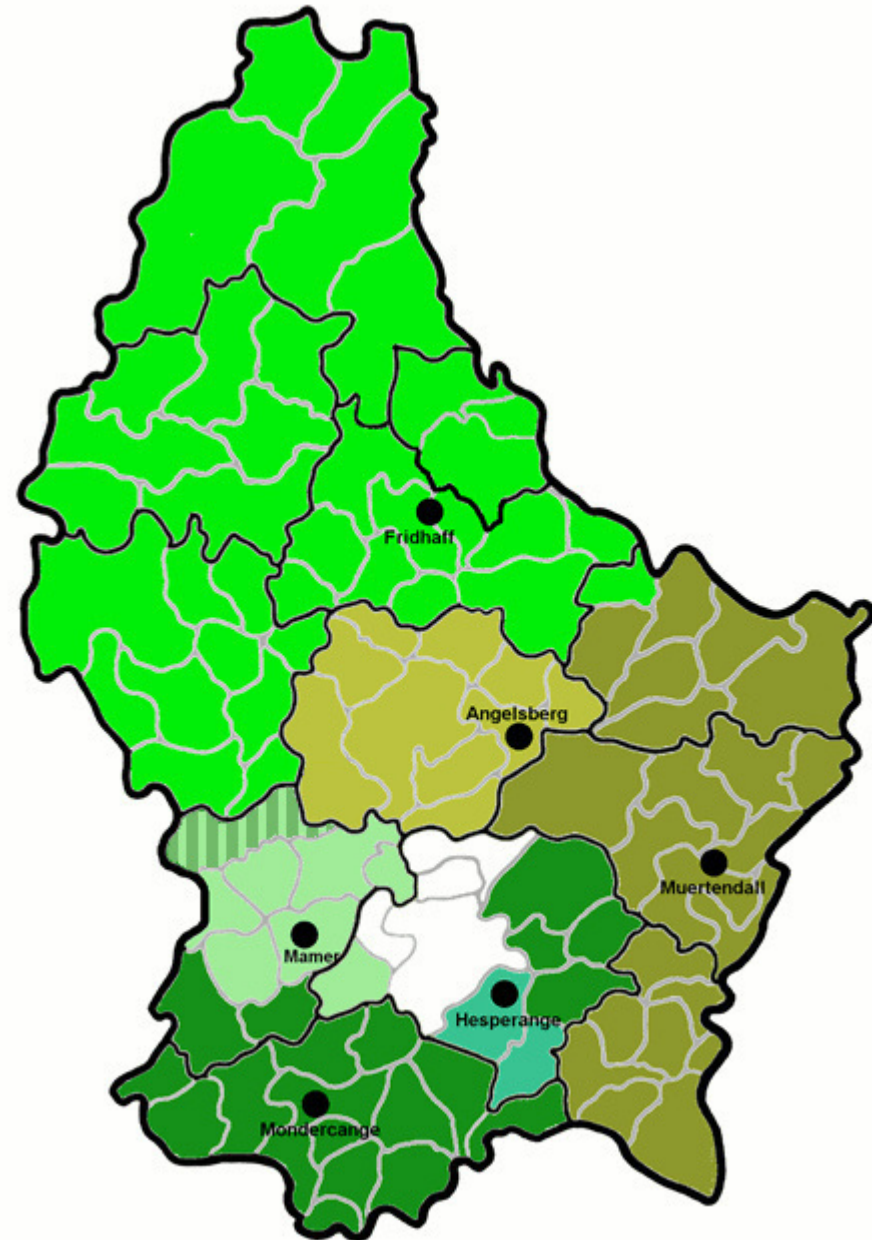




4.2.5.2 Kompostierungsanlagen

Standorte
Kompostwerk Monnerich - Mondercange Z.i. Esch/Schiffflange L-4149 Esch/Alzette
SIDEC – Fridhaff L- 9378 Diekirch
SIDEC – Angelsberg L-9378 Angelsberg (Mersch)
SIGRE – Muertendall L-6925 Buchholz-Muertendall
Hesperange 1, rue Nachtbann L-5955 Itzig
Mamer Route de Kehlen L-8235 Mamer

Von der Gemeinde Habscht ist der ehemalige Gemeindeteil Hobscheid an das Kompostwerk in Mondercange angeschlossen, der ehemalige Gemeindeteil Septfontaines an die Kompostierungsanlage in Mamer.





5. Mengenbilanzen  
 5.1 Abfälle zur Beseitigung  
 5.1.1 Haus- und Geschäftsmüll

Gemeinde	Aufkommen					
	Restmüll		Sperrmüll		Total	
	[kg]	[kg/E.a]	[kg]	[kg/E.a]	[kg]	[kg/E.a]
Beaufort	553.864	196,7	82.373	29,3	636.237	225,9
Bech	246.810	195,1	57.592	45,5	304.402	240,6
Beckerich	554.789	220,3	63.955	25,4	618.744	245,7
Berdorf	353.490	202,3	80.370	46,0	433.860	248,3
Bertrange	1.118.863	137,2	109.181	13,4	1.228.044	150,6
Bettembourg	1.576.299	143,3	510.416	46,4	2.086.715	189,6
Bettendorf	601.633	213,3	75.695	26,8	677.328	240,1
Betzdorf	662.750	170,5	49.415	12,7	712.165	183,2
Bissen	672.320	127,2	74.699	24,1	747.019	241,4
Biwer	292.440	160,9	24.084	13,3	316.524	174,2
Boulaide	274.737	218,7	38.624	30,8	313.361	249,5
Bourscheid	381.284	216,1	48.141	27,3	429.425	243,4
Bous	319.110	196,9	77.528	47,8	396.638	244,7
Clärfref	1.018.970	194,9	116.338	22,3	1.135.308	217,2
Colmar-Berg	434.231	195,8	53.167	24,0	487.398	219,7
Consdorf	379.180	189,1	91.739	45,8	470.919	234,9
Contern	474.848	124,4	14.295	3,7	489.143	128,2
Dalheim	405.500	179,3	60.222	26,6	465.722	205,9
Diekirch	1.382.399	204,6	180.965	26,8	1.563.364	231,4
Differdange	4.749.760	181,3	1.013.775	38,7	5.763.535	220,0
Dippach	709.533	168,5	24.265	5,8	733.798	174,3
Dudelange	3.758.402	180,1	1.095.853	52,5	4.854.255	232,6
Echternach	1.198.010	213,4	155.815	27,8	1.353.825	241,2
Ell	297.114	230,5	32.373	25,1	329.487	255,6
Erpeldange-sur-Sûre	381.346	163,0	65.335	27,9	446.681	191,0
Esch-sur-Alzette	6.745.461	192,5	1.145.570	32,7	7.891.031	225,2
Esch-sur-Sûre	540.054	204,5	81.699	30,9	621.753	235,4
Ettelbruck	1.933.984	221,4	234.910	26,9	2.168.894	248,3
Feulen	425.697	204,7	61.396	29,5	487.093	234,2
Fischbach	279.323	226,0	29.744	24,1	309.067	250,1
Flaxweiler	384.910	182,5	39.725	18,8	424.635	201,3
Frisange	650.498	141,0	102.829	22,3	753.327	163,3
Garnich	252.677	118,7	34.200	16,1	286.877	134,7
Goesdorf	287.042	189,6	43.712	28,9	330.754	218,5
Grevenmacher	951.070	193,3	128.596	26,1	1.079.666	219,4
Grosbous	245.010	232,5	26.772	25,4	271.782	257,9
Habscht	770.925	174,2	194.956	44,0	965.881	218,2
Heffingen	297.065	213,1	66.264	47,5	363.329	260,6
Helperknapp	986.072	236,1	105.653	25,3	1.091.725	261,4
Hesperange	2.133.991	140,0	491.346	32,2	2.625.337	172,2
Junglinster	1.200.100	157,6	289.115	38,0	1.489.215	195,6
Käerjeng	1.651.509	160,4	52.833	5,1	1.704.342	165,6
Kayl	1.340.654	147,4	309.787	34,1	1.650.441	181,4
Kehlen	796.287	131,5	94.950	15,7	891.237	147,2
Kiischpelt	235.832	196,2	33.274	27,7	269.106	223,9
Koerich	350.962	136,1	36.674	14,2	387.636	150,3
Kopstal	548.068	142,8	71.050	18,5	619.118	161,3
Lac de la Haute-Sûre	379.771	198,6	57.157	29,9	436.928	228,5
Larochette	444.304	207,0	55.595	25,9	499.899	232,9
Lenningen	346.280	180,0	30.602	15,9	376.882	195,9
Leudelange	378.192	146,6	83.280	32,3	461.472	178,9
Lintgen	633.658	208,5	73.589	24,2	707.247	232,7

Fortsetzung

Gemeinde	Aufkommen					
	Restmüll		Sperrmüll		Total	
	[kg]	[kg/E.a]	[kg]	[kg/E.a]	[kg]	[kg/E.a]
Lorentzweiler	467.483	117,3	100.071	25,1	567.554	142,4
Luxembourg	32.606.664	280,3	2.344.346	20,2	34.951.010	300,5
Mamer	1.535.560	161,2	128.813	13,5	1.664.373	174,7
Manternach	382.020	179,6	76.577	36,0	458.597	215,6
Mersch	2.045.210	216,7	225.525	23,9	2.270.735	240,5
Mertert	922.340	204,2	181.143	40,1	1.103.483	244,3
Mertzig	452.901	204,7	63.609	28,8	516.510	233,5
Mondercange	1.105.687	159,4	135.341	19,5	1.241.028	178,9
Mondorf-les-Bains	1.090.000	214,5	81.599	16,1	1.171.599	230,5
Niederanven	983.858	159,8	13.392	2,2	997.250	162,0
Nommern	314.735	227,9	34.101	24,7	348.836	252,6
Parc Hosingen	751.914	215,1	73.225	21,0	825.139	236,1
Pétange	2.623.805	140,4	367.297	19,7	2.991.102	160,1
Préizerdau	375.119	218,5	40.917	23,8	416.036	242,3
Putscheid	215.185	195,6	30.081	27,3	245.266	223,0
Rambrouch	854.734	197,6	120.544	27,9	975.278	225,4
Reckange-sur-Mess	310.611	126,8	47.715	19,5	358.326	146,3
Redange	695.538	246,3	68.346	24,2	763.884	270,5
Reisdorf	267.808	222,1	37.394	31,0	305.202	253,1
Remich	584.800	160,4	134.080	36,8	718.880	197,2
Roeser	754.999	120,3	257.977	41,1	1.012.976	161,4
Rospport-Mompach	700.410	190,9	143.127	39,0	843.537	229,9
Rumelange	1.380.070	248,9	193.234	34,8	1.573.304	283,7
Saeul	172.570	218,4	20.026	25,3	192.596	243,8
Sandweiler	460.106	126,3	7.079	1,9	467.185	128,3
Sanem	2.109.371	125,7	247.175	14,7	2.356.546	140,4
Schengen	892.880	185,6	175.142	36,4	1.068.022	221,9
Schieren	386.844	190,0	57.707	28,3	444.551	218,3
Schifflange	1.662.415	154,6	146.588	13,6	1.809.003	168,3
Schuttrange	614.672	147,9	10.386	2,5	625.058	150,4
Stadtbredimus	283.040	148,7	233.128	122,4	516.168	271,1
Steinfort	809.465	157,9	93.155	18,2	902.620	176,1
Steinsel	934.867	175,7	71.335	13,4	1.006.202	189,1
Strassen	862.936	93,5	70.925	7,7	933.861	101,2
Tandel	384.490	187,7	55.093	26,9	439.583	214,6
Troisvierges	586.137	184,4	66.744	21,0	652.881	205,4
Useldange	427.825	229,2	49.370	26,4	477.195	255,6
Vallée de l'Ernz	634.939	244,8	68.343	26,3	703.282	271,1
Vianden	530.002	263,0	56.049	27,8	586.051	290,8
Vichten	260.114	204,2	44.405	34,9	304.519	239,0
Wahl	191.480	190,5	24.834	24,7	216.314	215,2
Waldbillig	310.260	174,0	365.114	204,8	675.374	378,8
Waldbredimus	231.940	207,8	34.338	30,8	266.278	238,6
Walferdange	989.043	121,1	122.819	15,0	1.111.862	136,1
Weiler-la-Tour	320.350	134,1	77.313	32,4	397.663	166,5
Weiswampach	306.843	166,5	40.373	21,9	347.216	188,4
Wiltz	1.255.648	182,9	196.763	28,7	1.452.411	211,5
Wintrange	708.806	163,5	95.939	22,1	804.745	185,6
Winseler	248.481	184,9	37.996	28,3	286.477	213,2
Wormeldange	607.330	214,2	93.690	33,0	701.020	247,2
GDL	116.591.383	193,7	15.631.776	26,0	132.223.159	219,6
SIDEC	25.775.305	204,4	3.308.885	26,2	29.084.190	230,6
SIGRE	12.744.670	186,7	2.602.741	38,1	15.347.411	224,8
SIDOR	78.071.408	191,5	9.720.150	23,8	87.791.558	215,4

Quelle/Datengrundlage: Angaben der Syndikate SIDEC, SIGRE und SIDOR (Anlageninput)

## 5.1.2 Hausmüllähnliche Gewerbeabfälle

Gemeinde	Aufkommen	
	[kg]	[kg/E.a]
Beaufort	209.518	74,4
Bech	51.713	40,9
Beckerich	190.526	75,7
Berdorf	70.232	40,2
Bertrange	2.465.901	302,3
Bettembourg	7.048.437	640,6
Bettendorf	209.889	74,4
Betzdorf	1.004.330	258,3
Bissen	399.295	129,0
Biwer	200.699	110,5
Boulaide	102.969	82,0
Bourscheid	131.245	74,4
Bous	67.206	41,5
Cläref	388.976	74,4
Colmar-Berg	165.025	74,4
Consdorf	80.684	40,2
Contern	113.343	29,7
Dalheim	90.056	39,8
Diekirch	510.083	75,5
Differdange	837.961	32,0
Dippach	46.502	11,0
Dudelange	300.539	14,4
Echternach	609.847	108,6
Ell	95.905	74,4
Erpeldange-sur-Sûre	175.808	75,2
Esch-sur-Alzette	1.122.052	32,0
Esch-sur-Sûre	196.497	74,4
Ettelbruck	649.905	74,4
Feulen	154.757	74,4
Fischbach	91.962	74,4
Flaxweiler	336.764	159,7
Frisange	31.745	6,9
Garnich	47.069	22,1
Goesdorf	112.645	74,4
Grevenmacher	693.397	140,9
Grosbous	78.420	74,4
Habscht	41.470	9,4
Heffingen	107.616	77,2
Helperknapp	310.779	74,4
Hesperange	1.459.149	95,7
Junglinster	510.302	67,0
Käerjeng	555.037	53,9
Kayl	244.182	26,8
Kehlen	50.114	8,3
Kiischpelt	89.432	74,4
Koerich	619.611	240,3
Kopstal	25.216	6,6
Lac de la Haute-Sûre	142.257	74,4
Larochette	159.667	74,4
Lenningen	77.759	40,4
Leudelange	959.491	372,0
Lintgen	228.529	75,2
Lorentzweiler	297.828	74,7

Fortsetzung

Gemeinde	Aufkommen	
	[kg]	[kg/E.a]
Luxembourg	5.571.870	47,9
Mamer	1.237.778	129,9
Manternach	268.711	126,3
Mersch	702.358	74,4
Mertert	808.252	178,9
Mertzig	164.578	74,4
Mondercange	768.162	110,8
Mondorf-les-Bains	407.486	80,2
Niederanven	1.179.652	191,6
Nommern	102.749	74,4
Parc Hosingen	260.036	74,4
Pétange	1.022.270	54,7
Préizerdaul	127.749	74,4
Putscheid	81.843	74,4
Rambrouch	321.864	74,4
Reckange-sur-Mess	26.039	10,6
Redange	222.133	78,7
Reisdorf	89.729	74,4
Remich	527.176	144,6
Roeser	793.198	126,3
Rospport-Mompach	242.462	66,1
Rumelange	53.960	9,7
Saeul	58.777	74,4
Sandweiler	162.537	44,6
Sanem	289.458	17,3
Schengen	335.227	69,7
Schieren	153.562	75,4
Schifflange	137.194	12,8
Schuttrange	231.689	55,7
Stadbredimus	128.573	67,5
Steinfort	34.358	6,7
Steinsel	144.165	27,1
Strassen	1.721.597	186,5
Tandel	152.376	74,4
Troisvierges	236.525	74,4
Useldange	138.909	74,4
Vallée de l'Ernz	193.000	74,4
Vianden	149.921	74,4
Vichten	94.788	74,4
Wahl	74.775	74,4
Waldbillig	73.555	41,3
Waldbredimus	46.901	42,0
Walferdange	1.074.831	131,6
Weiler-la-Tour	15.233	6,4
Weiswampach	137.124	74,4
Wiltz	563.587	82,1
Wincrange	322.609	74,4
Winseler	99.997	74,4
Wormeldange	183.408	64,7
GDL	46.895.072	77,9
SIDEC	9.648.522	76,5
SIGRE	6.814.740	99,8
SIDOR	30.431.810	74,7

Quelle/Datengrundlage: Angaben der Syndikate SIDEC, SIGRE und SIDOR (Anlageninput)

## 5.1.3 Bauschutt und Erdaushub

Gemeinde	Aufkommen	
	[kg]	[kg/E.a]
Beaufort	51.886	18,4
Bech	253.897	200,7
Beckerich	41.479	16,5
Berdorf	350.638	200,7
Bertrange	491.559	60,3
Bettembourg	1.017.960	92,5
Bettendorf	53.718	19,0
Betzdorf	238.735	61,4
Bissen	58.363	18,9
Biwer	111.568	61,4
Boulaide	18.871	15,0
Bourscheid	32.503	18,4
Bous	236.961	146,2
Clärfref	70.290	13,4
Colmar-Berg	78.485	35,4
Consdorf	402.422	200,7
Contern	237.723	62,3
Dalheim	138.893	61,4
Diekirch	124.484	18,4
Differdange	2.480.972	94,7
Dippach	348.490	82,8
Dudelange	2.152.011	103,1
Echternach	344.717	61,4
Ell	21.233	16,5
Erpeldange-sur-Sûre	43.098	18,4
Esch-sur-Alzette	1.131.935	32,3
Esch-sur-Sûre	39.680	15,0
Ettelbruck	161.378	18,5
Feulen	38.326	18,4
Fischbach	23.308	18,9
Flaxweiler	129.498	61,4
Frisange	225.224	48,8
Garnich	128.298	60,3
Goesdorf	22.747	15,0
Grevenmacher	302.163	61,4
Grosbous	17.362	16,5
Habscht	60.709	13,7
Heffingen	26.286	18,9
Helperknapp	78.767	18,9
Hesperange	1.627.399	106,7
Junglinster	1.527.999	200,7
Käerjeng	747.111	72,6
Kayl	841.719	92,5
Kehlen	364.949	60,3
Kiischpelt	18.060	15,0
Koerich	155.416	60,3
Kopstal	231.346	60,3
Lac de la Haute-Sûre	28.728	15,0
Larochette	40.468	18,9
Lenningen	118.139	61,4
Leudelange	7.668	3,0
Lintgen	57.306	18,9
Lorentzweiler	75.164	18,9

Fortsetzung

Gemeinde	Aufkommen	
	[kg]	[kg/E.a]
Luxembourg	75.164	18,9
Mamer	2.822.814	24,3
Manternach	574.178	60,3
Mersch	195.604	92,0
Mertert	178.012	18,9
Mertzig	412.748	91,4
Mondercange	40.757	18,4
Mondorf-les-Bains	224.062	32,3
Niederanven	318.049	62,6
Nommern	383.498	62,3
Parc Hosingen	26.042	18,9
Pétange	46.990	13,4
Préizerdaul	1.263.059	67,6
Putscheid	28.283	16,5
Rambrouch	20.269	18,4
Reckange-sur-Mess	71.261	16,5
Redange	79.113	32,3
Reisdorf	46.518	16,5
Remich	22.221	18,4
Roeser	532.833	146,2
Rospport-Mompach	580.821	92,5
Rumelange	233.311	63,6
Saeul	513.004	92,5
Sandweiler	13.014	16,5
Sanem	226.885	62,3
Schengen	542.064	32,3
Schieren	703.427	146,2
Schifflange	37.514	18,4
Schuttrange	347.268	32,3
Stadbredimus	258.905	62,3
Steinfort	278.331	146,2
Steinsel	308.904	60,3
Strassen	248.219	46,6
Tandel	201.162	21,8
Troisvierges	37.736	18,4
Useldange	42.741	13,4
Vallée de l'Ernz	30.755	16,5
Vianden	47.796	18,4
Vichten	37.127	18,4
Wahl	20.987	16,5
Waldbillig	16.555	16,5
Waldbredimus	357.864	200,7
Walferdange	68.526	61,4
Weiler-la-Tour	24.287	3,0
Weiswampach	255.009	106,7
Wiltz	24.780	13,4
Wincrange	103.158	15,0
Winseler	58.296	13,4
Wormeldange	20.193	15,0
GDL	30.727.198	51,0
SIDEC	2.192.995	17,4
SIGRE	7.430.462	108,8
SIDOR	21.103.741	51,8

## 5.1.4 Sonstige Abfälle

Gemeinde	Aufkommen					
	Friedhofsabfälle		Sonstiges <sup>1)</sup>		Total	
	[kg]	[kg/E.a]	[kg]	[kg/E.a]	[kg]	[kg/E.a]
Beaufort	0	0,0	9.298	3,3	9.298	3,3
Bech	0	0,0	6.187	4,9	6.187	4,9
Beckerich	0	0,0	8.315	3,3	8.315	3,3
Berdorf	0	0,0	8.543	4,9	8.543	4,9
Bertrange	6.780	0,8	22.575	2,8	29.355	3,6
Bettembourg	2.040	0,2	117.206	10,7	119.246	10,8
Bettendorf	0	0,0	9.315	3,3	9.315	3,3
Betzdorf	0	0,0	19.014	4,9	19.014	4,9
Bissen	0	0,0	10.220	3,3	10.220	3,3
Biwer	0	0,0	8.885	4,9	8.885	4,9
Boulaide	0	0,0	4.147	3,3	4.147	3,3
Bourscheid	0	0,0	5.825	3,3	5.825	3,3
Bous	0	0,0	7.928	4,9	7.928	4,9
Cläref	0	0,0	17.263	3,3	17.263	3,3
Colmar-Berg	0	0,0	50.644	22,8	50.644	22,8
Consdorf	0	0,0	9.805	4,9	9.805	4,9
Contern	0	0,0	110.969	29,1	110.969	29,1
Dalheim	0	0,0	11.062	4,9	11.062	4,9
Diekirch	0	0,0	22.309	3,3	22.309	3,3
Differdange	0	0,0	7.730	0,3	7.730	0,3
Dippach	0	0,0	133.501	31,7	133.501	31,7
Dudelange	0	0,0	151.278	7,2	151.278	7,2
Echternach	0	0,0	27.454	4,9	27.454	4,9
Ell	0	0,0	4.256	3,3	4.256	3,3
Erpeldange-sur-Sûre	0	0,0	7.724	3,3	7.724	3,3
Esch-sur-Alzette	379.020	10,8	35.908	1,0	414.928	11,8
Esch-sur-Sûre	0	0,0	91.651	34,7	91.651	34,7
Ettelbruck	0	0,0	66.743	7,6	66.743	7,6
Feulen	0	0,0	6.869	3,3	6.869	3,3
Fischbach	0	0,0	4.081	3,3	4.081	3,3
Flaxweiler	0	0,0	10.314	4,9	10.314	4,9
Frisange	240	0,1	36.400	7,9	36.640	7,9
Garnich	0	0,0	5.892	2,8	5.892	2,8
Goesdorf	0	0,0	4.998	3,3	4.998	3,3
Grevenmacher	0	0,0	51.325	10,4	51.325	10,4
Grosbous	0	0,0	3.481	3,3	3.481	3,3
Habscht	0	0,0	3.358	0,8	3.358	0,8
Heffingen	0	0,0	4.603	3,3	4.603	3,3
Helperknapp	0	0,0	13.792	3,3	13.792	3,3
Hesperange	10.240	0,7	503.559	33,0	513.799	33,7
Junglinster	0	0,0	37.230	4,9	37.230	4,9
Käerjeng	5.200	0,5	361.759	35,1	366.959	35,6
Kayl	0	0,0	2.685	0,3	2.685	0,3
Kehlen	0	0,0	16.761	2,8	16.761	2,8
Kiischpelt	0	0,0	3.969	3,3	3.969	3,3
Koerich	0	0,0	7.138	2,8	7.138	2,8
Kopstal	5.560	1,4	10.625	2,8	16.185	4,2
Lac de la Haute-Sûre	0	0,0	6.313	3,3	6.313	3,3
Larochette	0	0,0	7.086	3,3	7.086	3,3
Lenningen	0	0,0	9.410	4,9	9.410	4,9
Leudelange	0	0,0	761	0,3	761	0,3
Lintgen	0	0,0	10.034	3,3	10.034	3,3

Fortsetzung

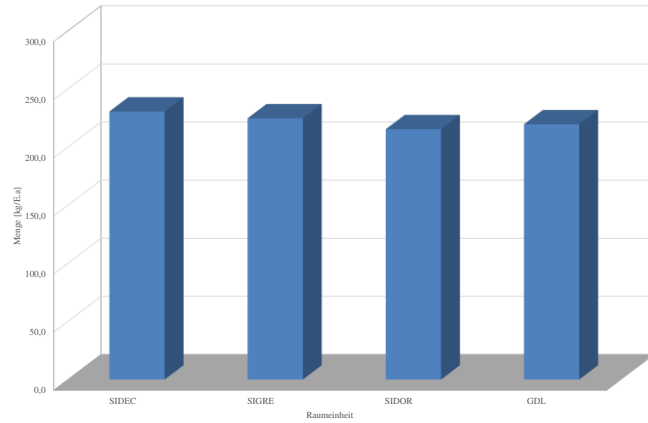
Gemeinde	Aufkommen					
	Friedhofsabfälle		Sonstiges <sup>1)</sup>		Total	
	[kg]	[kg/E.a]	[kg]	[kg/E.a]	[kg]	[kg/E.a]
Lorentzweiler	0	0,0	13.162	3,3	13.162	3,3
Luxembourg	452.800	3,9	2.044.173	17,6	2.496.973	21,5
Mamer	0	0,0	26.370	2,8	26.370	2,8
Manternach	0	0,0	10.402	4,9	10.402	4,9
Mersch	0	0,0	31.171	3,3	31.171	3,3
Mertert	0	0,0	22.090	4,9	22.090	4,9
Mertzig	0	0,0	7.304	3,3	7.304	3,3
Mondercange	16.120	2,3	6.363	0,9	22.483	3,2
Mondorf-les-Bains	0	0,0	35.012	6,9	35.012	6,9
Niederanven	0	0,0	179.013	29,1	179.013	29,1
Nommern	0	0,0	4.560	3,3	4.560	3,3
Parc Hosingen	0	0,0	11.541	3,3	11.541	3,3
Pétange	0	0,0	98.795	5,3	98.795	5,3
Préizerdaul	0	0,0	5.670	3,3	5.670	3,3
Putscheid	0	0,0	3.632	3,3	3.632	3,3
Rambrouch	0	0,0	14.284	3,3	14.284	3,3
Reckange-sur-Mess	0	0,0	2.246	0,9	2.246	0,9
Redange	0	0,0	9.324	3,3	9.324	3,3
Reisdorf	0	0,0	3.982	3,3	3.982	3,3
Remich	0	0,0	17.826	4,9	17.826	4,9
Roeser	0	0,0	1.852	0,3	1.852	0,3
Rosport-Mompach	0	0,0	17.943	4,9	17.943	4,9
Rumelange	0	0,0	1.636	0,3	1.636	0,3
Saeul	0	0,0	2.608	3,3	2.608	3,3
Sandweiler	0	0,0	105.908	29,1	105.908	29,1
Sanem	0	0,0	15.395	0,9	15.395	0,9
Schengen	0	0,0	23.533	4,9	23.533	4,9
Schieren	0	0,0	6.723	3,3	6.723	3,3
Schifflange	0	0,0	118.162	11,0	118.162	11,0
Schuttrange	2.620	0,6	120.854	29,1	123.474	29,7
Stadtbredimus	0	0,0	39.501	20,7	39.501	20,7
Steinfort	0	0,0	14.187	2,8	14.187	2,8
Steinsel	0	0,0	1.571	0,3	1.571	0,3
Strassen	13.600	1,5	67.078	7,3	80.678	8,7
Tandel	0	0,0	6.763	3,3	6.763	3,3
Troisvierges	0	0,0	10.496	3,3	10.496	3,3
Useldange	0	0,0	6.165	3,3	6.165	3,3
Vallée de l'Ernz	0	0,0	8.566	3,3	8.566	3,3
Vianden	0	0,0	6.654	3,3	6.654	3,3
Vichten	0	0,0	4.207	3,3	4.207	3,3
Wahl	0	0,0	3.318	3,3	3.318	3,3
Waldbillig	0	0,0	8.719	4,9	8.719	4,9
Waldbredimus	0	0,0	5.458	4,9	5.458	4,9
Walferdange	0	0,0	2.410	0,3	2.410	0,3
Weiler-la-Tour	0	0,0	78.907	33,0	78.907	33,0
Weiswampach	0	0,0	6.086	3,3	6.086	3,3
Wiltz	0	0,0	22.672	3,3	22.672	3,3
Wintrange	0	0,0	14.317	3,3	14.317	3,3
Winseler	0	0,0	4.438	3,3	4.438	3,3
Wormeldange	0	0,0	13.869	4,9	13.869	4,9
GDL	894.220	1,5	5.395.129	9,0	6.289.349	10,4
SIDEC	0	0,0	580.585	4,6	580.585	4,6
SIGRE	0	0,0	401.513	5,9	401.513	5,9
SIDOR	894.220	2,2	4.413.031	10,8	5.307.251	13,0

1) Sonstiges ist z.B. Straßenkehricht, Marktabfälle, Abfälle aus der Kanalisation und sonstige zur Ablagerung oder Verbrennung bestimmte Abfälle  
Quelle/Datengrundlage: Angaben der Syndikate SIDEC, SIGRE und SIDOR (Anlageninput)

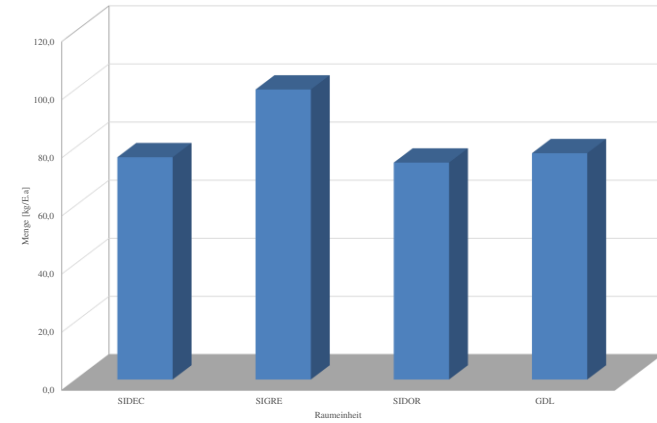


5.1.5 Grafische Darstellung „Abfälle zur Beseitigung“

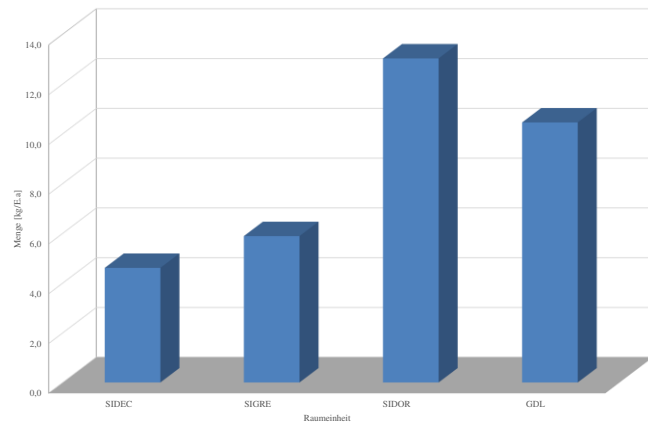
Haus- und Geschäftsmüll



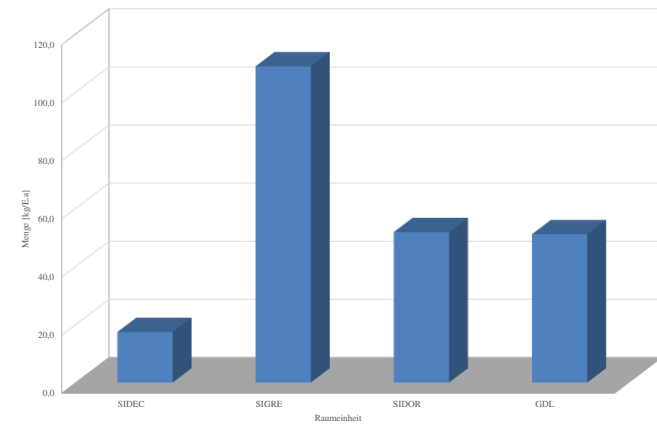
Hausmüllähnliche Gewerbeabfälle



Sonstige Abfälle



Bauschutt und Erdaushub



## 5.2 Abfälle zur Verwertung

## 5.2.1 Papier/Karton

Gemeinde	Aufkommen					
	Verpackungen <sup>1)</sup>		Mischfraktion		Total	
	[kg]	[kg/E.a]	[kg]	[kg/E.a]	[kg]	[kg/E.a]
Beaufort	24.681	8,8	126.520	44,9	151.201	53,7
Bech	10.867	8,6	99.084	78,3	109.951	86,9
Beckerich	9.824	3,9	136.279	54,1	146.103	58,0
Berdorf	15.008	8,6	126.278	72,3	141.286	80,9
Bertrange	0	0,0	537.477	65,9	537.477	65,9
Bettembourg	99.261	9,0	59.962	5,4	159.223	14,5
Bettendorf	25.445	9,0	150.694	53,4	176.139	62,4
Betzdorf	0	0,0	252.837	65,0	252.837	65,0
Bissen	31.918	10,3	158.404	51,2	190.322	61,5
Biwer	0	0,0	4.111	2,3	4.111	2,3
Boulaide	3.757	3,0	91.268	72,7	95.025	75,7
Bourscheid	15.461	8,8	98.151	55,6	113.612	64,4
Bous	23.392	14,4	46.815	28,9	70.207	43,3
Clärlref	17.389	3,3	293.751	56,2	311.140	59,5
Colmar-Berg	22.873	10,3	80.714	36,4	103.587	46,7
Consdorf	17.225	8,6	18.522	9,2	35.747	17,8
Contern	56.538	14,8	203.838	53,4	260.376	68,2
Dalheim	0	0,0	5.118	2,3	5.118	2,3
Diekirch	59.214	8,8	244.517	36,2	303.731	45,0
Differdange	0	0,0	1.306.306	49,9	1.306.306	49,9
Dippach	33.246	7,9	205.822	48,9	239.068	56,8
Dudelange	188.265	9,0	1.028.648	49,3	1.216.913	58,3
Echternach	4.122	0,7	384.693	68,5	388.815	69,3
Ell	5.029	3,9	119.367	92,6	124.396	96,5
Erpeldange-sur-Sûre	20.500	8,8	133.446	57,1	153.946	65,8
Esch-sur-Alzette	264.813	7,6	1.761.540	50,3	2.026.353	57,8
Esch-sur-Sûre	8.160	3,1	159.637	60,4	167.797	63,5
Ettelbruck	76.559	8,8	396.841	45,4	473.400	54,2
Feulen	18.230	8,8	116.432	56,0	134.662	64,7
Fischbach	12.746	10,3	64.342	52,1	77.088	62,4
Flaxweiler	0	0,0	4.772	2,3	4.772	2,3
Frisange	1.060	0,2	247.646	53,7	248.706	53,9
Garnich	0	0,0	107.554	50,5	107.554	50,5
Goesdorf	4.529	3,0	92.838	61,3	97.367	64,3
Grevenmacher	0	0,0	354.755	72,1	354.755	72,1
Grosbous	4.112	3,9	79.041	75,0	83.153	78,9
Habscht	0	0,0	240.846	54,4	240.846	54,4
Heffingen	14.376	10,3	75.000	53,8	89.376	64,1
Helperknapp	43.076	10,3	187.446	44,9	230.522	55,2
Hesperange	230.927	15,1	312.406	20,5	543.333	35,6
Junglinster	65.402	8,6	70.326	9,2	135.728	17,8
Käerjeng	78.880	7,7	523.435	50,8	602.315	58,5
Kayl	82.076	9,0	49.581	5,4	131.657	14,5
Kehlen	0	0,0	270.099	44,6	270.099	44,6
Kiischpelt	3.596	3,0	73.706	61,3	77.302	64,3
Koerich	0	0,0	132.567	51,4	132.567	51,4
Kopstal	0	0,0	206.633	53,8	206.633	53,8
Lac de la Haute-Sûre	5.719	3,0	110.635	57,9	116.354	60,9
Larochette	22.131	10,3	97.811	45,6	119.942	55,9
Lenningen	0	0,0	107.774	56,0	107.774	56,0
Leudelange	0	0,0	142.053	55,1	142.053	55,1
Lintgen	31.340	10,3	138.340	45,5	169.680	55,8

Fortsetzung

Gemeinde	Aufkommen					
	Verpackungen <sup>1)</sup>		Mischfraktion		Total	
	[kg]	[kg/E.a]	[kg]	[kg/E.a]	[kg]	[kg/E.a]
Lorentzweiler	41.106	10,3	189.203	47,5	230.309	57,8
Luxembourg	1.083.928	9,3	7.557.391	65,0	8.641.319	74,3
Mamer	0	0,0	567.537	59,6	567.537	59,6
Manternach	0	0,0	135.562	63,7	135.562	63,7
Mersch	97.351	10,3	411.532	43,6	508.883	53,9
Mertert	36.728	8,1	10.221	2,3	46.949	10,4
Mertzig	19.387	8,8	107.075	48,4	126.462	57,2
Mondercange	31.052	4,5	20.344	2,9	51.396	7,4
Mondorf-les-Bains	0	0,0	308.939	60,8	308.939	60,8
Niederanven	91.207	14,8	283.701	46,1	374.908	60,9
Nommern	14.242	10,3	115.643	83,7	129.885	94,1
Parc Hosingen	11.625	3,3	212.919	60,9	224.544	64,2
Pétange	222.990	11,9	583.179	31,2	806.169	43,1
Préizerdaul	6.699	3,9	128.759	75,0	135.458	78,9
Putscheid	9.641	8,8	59.902	54,5	69.543	63,2
Rambrouch	16.878	3,9	247.888	57,3	264.766	61,2
Reckange-sur-Mess	10.964	4,5	129.083	52,7	140.047	57,2
Redange	11.018	3,9	137.090	48,5	148.108	52,4
Reisdorf	10.570	8,8	55.674	46,2	66.244	54,9
Remich	36.949	10,1	176.517	48,4	213.466	58,6
Roeser	56.636	9,0	35.133	5,6	91.769	14,6
Rospport-Mompach	0	0,0	238.223	64,9	238.223	64,9
Rumelange	50.023	9,0	30.218	5,4	80.241	14,5
Saeul	3.082	3,9	39.303	49,8	42.385	53,7
Sandweiler	53.960	14,8	162.429	44,6	216.389	59,4
Sanem	75.123	4,5	872.129	52,0	947.252	56,5
Schengen	48.779	10,1	310.964	64,6	359.743	74,8
Schieren	17.845	8,8	68.443	33,6	86.288	42,4
Schifflange	48.127	4,5	456.627	42,5	504.754	47,0
Schuttrange	61.575	14,8	62.772	15,1	124.347	29,9
Stadtbredimus	19.301	10,1	100.531	52,8	119.832	62,9
Steinfort	0	0,0	298.447	58,2	298.447	58,2
Steinsel	62.540	11,8	258.191	48,5	320.731	60,3
Strassen	35.706	3,9	279.023	30,2	314.729	34,1
Tandel	17.950	8,8	111.528	54,5	129.478	63,2
Troisvierges	10.574	3,3	187.011	58,8	197.585	62,2
Useldange	7.284	3,9	95.180	51,0	102.464	54,9
Vallée de l'Ernz	22.735	8,8	130.831	50,4	153.566	59,2
Vianden	17.661	8,8	93.022	46,2	110.683	54,9
Vichten	4.971	3,9	72.533	56,9	77.504	60,8
Wahl	3.921	3,9	51.235	51,0	55.156	54,9
Waldbillig	15.317	8,6	138.831	77,9	154.148	86,5
Waldbredimus	0	0,0	2.525	2,3	2.525	2,3
Walferdange	87.920	10,8	332.490	40,7	420.410	51,5
Weiler-la-Tour	35.463	14,8	148.751	62,3	184.214	77,1
Weiswampach	6.130	3,3	103.554	56,2	109.684	59,5
Wiltz	20.539	3,0	326.437	47,5	346.976	50,5
Wintrange	14.422	3,3	271.249	62,6	285.671	65,9
Winseler	4.020	3,0	77.769	57,9	81.789	60,9
Wormeldange	0	0,0	6.417	2,3	6.417	2,3
GDL	4.205.686	7,0	28.836.633	47,9	33.042.319	54,9
SIDEC	870.316	6,9	6.518.960	51,7	7.389.276	58,6
SIGRE	293.090	4,3	2.903.815	42,5	3.196.905	46,8
SIDOR	3.042.280	7,5	19.413.858	47,6	22.456.138	55,1

1) Ausschließlich aus der Bringsammlung via Recyclingparks resultierend.

## 5.2.2 Glas

Gemeinde	Aufkommen					
	Verpackungen		Sonstige		Total	
	[kg]	[kg/E.a]	[kg]	[kg/E.a]	[kg]	[kg/E.a]
Beaufort	122.697	43,6	2.852	1,0	125.549	44,6
Bech	74.077	58,6	2.376	1,9	76.453	60,4
Beckerich	88.504	35,1	2.292	0,9	90.796	36,1
Berdorf	95.033	54,4	3.282	1,9	98.315	56,3
Bertrange	303.690	37,2	24.699	3,0	328.389	40,3
Bettembourg	434.345	39,5	43.824	4,0	478.169	43,5
Bettendorf	123.284	43,7	2.857	1,0	126.141	44,7
Betzdorf	156.906	40,4	4.167	1,1	161.073	41,4
Bissen	67.631	21,9	4.515	1,5	72.146	23,3
Biwer	81.310	44,7	1.948	1,1	83.258	45,8
Boulaide	40.854	32,5	1.837	1,5	42.691	34,0
Bourscheid	63.548	36,0	1.786	1,0	65.334	37,0
Bous	22.045	13,6	8.480	5,2	30.525	18,8
Clärlé	171.434	32,8	7.246	1,4	178.680	34,2
Colmar-Berg	77.904	35,1	3.236	1,5	81.140	36,6
Consdorf	88.639	44,2	3.767	1,9	92.406	46,1
Contern	154.297	40,4	1.689	0,4	155.986	40,9
Dalheim	109.499	48,4	2.424	1,1	111.923	49,5
Diekirch	136.022	20,1	6.843	1,0	142.865	21,1
Differdange	1.111.839	42,4	62.137	2,4	1.173.976	44,8
Dippach	178.236	42,3	11.888	2,8	190.124	45,2
Dudelange	845.228	40,5	83.122	4,0	928.350	44,5
Echternach	270.862	48,2	6.016	1,1	276.878	49,3
Ell	46.206	35,8	1.173	0,9	47.379	36,8
Erpeldange-sur-Sûre	96.881	41,4	2.369	1,0	99.250	42,4
Esch-sur-Alzette	1.228.217	35,1	84.344	2,4	1.312.561	37,5
Esch-sur-Sûre	111.167	42,1	3.863	1,5	115.030	43,6
Ettelbruck	205.841	23,6	8.847	1,0	214.688	24,6
Feulen	92.421	44,4	2.107	1,0	94.528	45,4
Fischbach	52.576	42,5	1.803	1,5	54.379	44,0
Flaxweiler	71.728	34,0	2.260	1,1	73.988	35,1
Frisange	201.773	43,7	1.391	0,3	203.164	44,1
Garnich	62.530	29,4	6.447	3,0	68.977	32,4
Goesdorf	51.178	33,8	2.214	1,5	53.392	35,3
Grevenmacher	245.551	49,9	5.274	1,1	250.825	51,0
Grosbous	37.812	35,9	960	0,9	38.772	36,8
Habscht	168.824	38,1	2.552	0,6	171.376	38,7
Heffingen	67.622	48,5	2.033	1,5	69.655	50,0
Helperknapp	163.347	39,1	6.093	1,5	169.440	40,6
Hesperange	296.429	19,4	11.341	0,7	307.770	20,2
Junglinster	327.134	43,0	14.303	1,9	341.437	44,8
Käerjeng	399.449	38,8	29.066	2,8	428.515	41,6
Kayl	360.464	39,6	36.237	4,0	396.701	43,6
Kehlen	143.784	23,7	18.338	3,0	162.122	26,8
Kiischpelt	48.225	40,1	1.758	1,5	49.983	41,6
Koerich	91.722	35,6	7.809	3,0	99.531	38,6
Kopstal	135.965	35,4	11.625	3,0	147.590	38,4
Lac de la Haute-Sûre	81.944	42,9	2.796	1,5	84.740	44,3
Larochette	106.486	49,6	3.130	1,5	109.616	51,1
Lenningen	79.819	41,5	2.061	1,1	81.880	42,6
Leudelange	96.255	37,3	27	0,0	96.282	37,3
Lintgen	159.706	52,6	4.433	1,5	164.139	54,0

Fortsetzung

Gemeinde	Aufkommen					
	Verpackungen		Sonstige		Total	
	[kg]	[kg/E.a]	[kg]	[kg/E.a]	[kg]	[kg/E.a]
Lorentzweiler	115.521	29,0	5.815	1,5	121.336	30,4
Luxembourg	5.582.024	48,0	144.259	1,2	5.726.283	49,2
Mamer	309.745	32,5	28.851	3,0	338.596	35,5
Manternach	87.625	41,2	2.279	1,1	89.904	42,3
Mersch	246.908	26,2	13.770	1,5	260.678	27,6
Mertert	181.943	40,3	10.261	2,3	192.204	42,6
Mertzig	86.141	38,9	2.241	1,0	88.382	40,0
Mondercange	250.828	36,2	16.695	2,4	267.523	38,6
Mondorf-les-Bains	246.159	48,4	8.667	1,7	254.826	50,1
Niederanven	220.838	35,9	2.725	0,4	223.563	36,3
Nommern	66.024	47,8	2.015	1,5	68.039	49,3
Parc Hosingen	147.072	42,1	4.844	1,4	151.916	43,5
Pétange	489.399	26,2	27.708	1,5	517.107	27,7
Préizerdauil	16.185	9,4	1.563	0,9	17.748	10,3
Putscheid	38.699	35,2	1.114	1,0	39.813	36,2
Rambrouch	185.566	42,9	3.938	0,9	189.504	43,8
Reckange-sur-Mess	108.299	44,2	5.895	2,4	114.194	46,6
Redange	71.227	25,2	2.571	0,9	73.798	26,1
Reisdorf	58.014	48,1	1.222	1,0	59.236	49,1
Remich	154.507	42,4	19.069	5,2	173.576	47,6
Roeser	241.861	38,5	25.005	4,0	266.866	42,5
Rospport-Mompach	158.548	43,2	3.992	1,1	162.540	44,3
Rumelange	181.612	32,8	22.086	4,0	203.698	36,7
Saeul	41.184	52,1	719	0,9	41.903	53,0
Sandweiler	133.699	36,7	1.612	0,4	135.311	37,2
Sanem	626.906	37,4	40.390	2,4	667.296	39,8
Schengen	214.482	44,6	25.173	5,2	239.655	49,8
Schieren	47.978	23,6	2.062	1,0	50.040	24,6
Schifflange	354.942	33,0	25.876	2,4	380.818	35,4
Schuttrange	107.481	25,9	1.839	0,4	109.320	26,3
Stadtbredimus	85.435	44,9	9.961	5,2	95.396	50,1
Steinfort	164.850	32,2	15.522	3,0	180.372	35,2
Steinsel	206.021	38,7	4.386	0,8	210.407	39,5
Strassen	185.566	20,1	11.449	1,2	197.015	21,3
Tandel	86.568	42,3	2.074	1,0	88.642	43,3
Troisvierges	104.813	33,0	4.406	1,4	109.219	34,4
Useldange	92.103	49,3	1.700	0,9	93.803	50,2
Vallée de l'Ernz	108.850	42,0	2.628	1,0	111.478	43,0
Vianden	76.431	37,9	2.041	1,0	78.472	38,9
Vichten	49.860	39,1	1.160	0,9	51.020	40,0
Wahl	40.756	40,6	915	0,9	41.671	41,5
Waldbillig	94.602	53,1	3.349	1,9	97.951	54,9
Waldbredimus	50.465	45,2	1.196	1,1	51.661	46,3
Walferdange	329.344	40,3	86	0,0	329.430	40,3
Weiler-la-Tour	121.009	50,7	1.777	0,7	122.786	51,4
Weiswampach	89.110	48,4	2.555	1,4	91.665	49,7
Wiltz	97.509	14,2	10.041	1,5	107.550	15,7
Wintrange	148.660	34,3	6.009	1,4	154.669	35,7
Winseler	31.107	23,1	1.965	1,5	33.072	24,6
Wormeldange	227.135	80,1	3.040	1,1	230.175	81,2
GDL	23.210.551	38,6	1.110.453	1,8	24.321.004	40,4
SIDEC	4.259.576	33,8	154.411	1,2	4.413.987	35,0
SIGRE	3.123.504	45,7	143.345	2,1	3.266.849	47,8
SIDOR	15.827.471	38,8	812.697	2,0	16.640.168	40,8

## 5.2.3 Metalle

Gemeinde	Aufkommen					
	Verpackungen		Mischfraktion		Total	
	[kg]	[kg/E.a]	[kg]	[kg/E.a]	[kg]	[kg/E.a]
Beaufort	105	0,0	23.666	8,4	23.771	8,4
Bech	163	0,1	29.362	23,2	29.525	23,3
Beckerich	77	0,0	13.991	5,6	14.068	5,6
Berdorf	225	0,1	40.549	23,2	40.774	23,3
Bertrange	3.253	0,4	86.944	10,7	90.197	11,1
Bettembourg	798	0,1	131.533	12,0	132.331	12,0
Bettendorf	105	0,0	20.694	7,3	20.799	7,4
Betzdorf	102	0,0	12.983	3,3	13.085	3,4
Bissen	88	0,0	21.758	7,0	21.846	7,1
Biwer	47	0,0	6.068	3,3	6.115	3,4
Boulaide	88	0,1	7.918	6,3	8.006	6,4
Bourscheid	64	0,0	12.941	7,3	13.005	7,4
Bous	157	0,1	28.404	17,5	28.561	17,6
Cläiref	364	0,1	29.096	5,6	29.460	5,6
Colmar-Berg	64	0,0	18.702	8,4	18.766	8,5
Consdorf	258	0,1	46.538	23,2	46.796	23,3
Contern	420	0,1	41.010	10,7	41.430	10,9
Dalheim	60	0,0	7.553	3,3	7.613	3,4
Diekirch	253	0,0	49.559	7,3	49.812	7,4
Differdange	3.209	0,1	263.228	10,0	266.437	10,2
Dippach	328	0,1	39.324	9,3	39.652	9,4
Dudelange	1.513	0,1	288.466	13,8	289.979	13,9
Echternach	146	0,0	18.747	3,3	18.893	3,4
Ell	38	0,0	7.162	5,6	7.200	5,6
Erpeldange-sur-Sûre	88	0,0	17.158	7,3	17.246	7,4
Esch-sur-Alzette	9.298	0,3	316.967	9,0	326.265	9,3
Esch-sur-Sûre	185	0,1	25.108	9,5	25.293	9,6
Ettelbruck	325	0,0	65.640	7,5	65.965	7,6
Feulen	78	0,0	15.258	7,3	15.336	7,4
Fischbach	35	0,0	8.689	7,0	8.724	7,1
Flaxweiler	55	0,0	7.043	3,3	7.098	3,4
Frisange	52	0,0	38.025	8,2	38.077	8,3
Garnich	850	0,4	22.693	10,7	23.543	11,1
Goesdorf	106	0,1	9.544	6,3	9.650	6,4
Grevenmacher	127	0,0	34.843	7,1	34.970	7,1
Grosbous	32	0,0	5.856	5,6	5.888	5,6
Habscht	372	0,1	8.897	2,0	9.269	2,1
Heffingen	38	0,0	9.799	7,0	9.837	7,1
Helperknapp	118	0,0	54.364	13,0	54.482	13,0
Hesperange	2.897	0,2	216.537	14,2	219.434	14,4
Junglinster	981	0,1	176.705	23,2	177.686	23,3
Käerjeng	800	0,1	96.151	9,3	96.951	9,4
Kayl	661	0,1	108.761	12,0	109.422	12,0
Kehlen	2.415	0,4	64.550	10,7	66.965	11,1
Kiischpelt	84	0,1	7.577	6,3	7.661	6,4
Koerich	1.029	0,4	27.489	10,7	28.518	11,1
Kopstal	1.531	0,4	40.919	10,7	42.450	11,1
Lac de la Haute-Sûre	133	0,1	12.053	6,3	12.186	6,4
Larochette	62	0,0	15.086	7,0	15.148	7,1
Lenningen	50	0,0	6.425	3,3	6.475	3,4
Leudelange	30	0,0	36	0,0	66	0,0
Lintgen	87	0,0	21.363	7,0	21.450	7,1

Fortsetzung

Gemeinde	Aufkommen					
	Verpackungen		Mischfraktion		Total	
	[kg]	[kg/E.a]	[kg]	[kg/E.a]	[kg]	[kg/E.a]
Lorentzweiler	113	0,0	28.021	7,0	28.134	7,1
Luxembourg	5.308	0,0	619.066	5,3	624.374	5,4
Mamer	3.799	0,4	101.558	10,7	105.357	11,1
Manternach	56	0,0	7.103	3,3	7.159	3,4
Mersch	267	0,0	66.362	7,0	66.629	7,1
Mertert	218	0,0	15.084	3,3	15.302	3,4
Mertzig	83	0,0	16.226	7,3	16.309	7,4
Mondercange	1.841	0,3	48.970	7,1	50.811	7,3
Mondorf-les-Bains	132	0,0	44.330	8,7	44.462	8,7
Niederanven	676	0,1	66.157	10,7	66.833	10,9
Nommern	38	0,0	9.708	7,0	9.746	7,1
Parc Hosingen	245	0,1	19.452	5,6	19.697	5,6
Pétange	211	0,0	191.712	10,3	191.923	10,3
Préizerdau	52	0,0	9.540	5,6	9.592	5,6
Putscheid	41	0,0	8.069	7,3	8.110	7,4
Rambrouch	131	0,0	24.036	5,6	24.167	5,6
Reckange-sur-Mess	650	0,3	17.289	7,1	17.939	7,3
Redange	86	0,0	15.691	5,6	15.777	5,6
Reisdorf	44	0,0	8.846	7,3	8.890	7,4
Remich	351	0,1	63.868	17,5	64.219	17,6
Roeser	454	0,1	75.049	12,0	75.503	12,0
Rospport-Mompach	97	0,0	13.032	3,6	13.129	3,6
Rumelange	402	0,1	66.287	12,0	66.689	12,0
Saeul	24	0,0	4.389	5,6	4.413	5,6
Sandweiler	399	0,1	39.139	10,7	39.538	10,9
Sanem	4.452	0,3	118.474	7,1	122.926	7,3
Schengen	465	0,1	84.317	17,5	84.782	17,6
Schieren	75	0,0	14.936	7,3	15.011	7,4
Schifflange	2.852	0,3	75.899	7,1	78.751	7,3
Schuttrange	456	0,1	44.663	10,7	45.119	10,9
Stadtbredimus	184	0,1	43.433	22,8	43.617	22,9
Steinfort	2.044	0,4	54.638	10,7	56.682	11,1
Steinsel	670	0,1	45.425	8,5	46.095	8,7
Strassen	321	0,0	40.106	4,3	40.427	4,4
Tandel	77	0,0	15.023	7,3	15.100	7,4
Troisvierges	222	0,1	17.693	5,6	17.915	5,6
Useldange	57	0,0	10.373	5,6	10.430	5,6
Vallée de l'Ernz	98	0,0	19.028	7,3	19.126	7,4
Vianden	74	0,0	14.781	7,3	14.855	7,4
Vichten	38	0,0	7.078	5,6	7.116	5,6
Wahl	30	0,0	5.584	5,6	5.614	5,6
Waldbillig	230	0,1	41.386	23,2	41.616	23,3
Waldbredimus	28	0,0	3.727	3,3	3.755	3,4
Walferdange	92	0,0	115	0,0	207	0,0
Weiler-la-Tour	428	0,2	33.931	14,2	34.359	14,4
Weiswampach	128	0,1	10.258	5,6	10.386	5,6
Wiltz	482	0,1	43.283	6,3	43.765	6,4
Wintrange	303	0,1	24.132	5,6	24.435	5,6
Winseler	94	0,1	8.472	6,3	8.566	6,4
Wormeldange	74	0,0	9.470	3,3	9.544	3,4
GDL	64.136	0,1	5.044.941	8,4	5.109.077	8,5
SIDEC	5.421	0,0	873.963	6,9	879.384	7,0
SIGRE	4.206	0,1	740.970	10,9	745.176	10,9
SIDOR	54.510	0,1	3.430.008	8,4	3.484.518	8,5

## 5.2.4 Holz

Gemeinde	Verpackungen		Aufkommen		Total	
	[kg]	[kg/E.a]	Mischfraktion <sup>1)</sup>		[kg]	[kg/E.a]
			[kg]	[kg/E.a]		
Beaufort	0	0,0	48.396	17,2	48.396	17,2
Bech	0	0,0	108.660	85,9	108.660	85,9
Beckerich	0	0,0	30.710	12,2	30.710	12,2
Berdorf	0	0,0	150.063	85,9	150.063	85,9
Bertrange	0	0,0	274.490	33,7	274.490	33,7
Bettembourg	33.659	3,1	431.249	39,2	464.908	42,3
Bettendorf	0	0,0	57.042	20,2	57.042	20,2
Betzdorf	0	0,0	74.355	19,1	74.355	19,1
Bissen	0	0,0	45.367	14,7	45.367	14,7
Biwer	0	0,0	34.748	19,1	34.748	19,1
Boulaide	0	0,0	15.138	12,1	15.138	12,1
Bourscheid	0	0,0	30.317	17,2	30.317	17,2
Bous	0	0,0	107.814	66,5	107.814	66,5
Cliärréf	0	0,0	57.518	11,0	57.518	11,0
Colmar-Berg	0	0,0	37.252	16,8	37.252	16,8
Consdorf	0	0,0	172.224	85,9	172.224	85,9
Contern	0	0,0	172.194	45,1	172.194	45,1
Dalheim	0	0,0	43.259	19,1	43.259	19,1
Diekirch	0	0,0	116.108	17,2	116.108	17,2
Differdange	0	0,0	1.108.247	42,3	1.108.247	42,3
Dippach	0	0,0	135.361	32,2	135.361	32,2
Dudelange	63.841	3,1	817.934	39,2	881.775	42,3
Echternach	0	0,0	107.364	19,1	107.364	19,1
Ell	0	0,0	15.721	12,2	15.721	12,2
Erpeldange-sur-Sûre	0	0,0	40.197	17,2	40.197	17,2
Esch-sur-Alzette	0	0,0	728.909	20,8	728.909	20,8
Esch-sur-Sûre	0	0,0	38.712	14,7	38.712	14,7
Ettelbruck	0	0,0	184.299	21,1	184.299	21,1
Feulen	0	0,0	35.747	17,2	35.747	17,2
Fischbach	0	0,0	18.118	14,7	18.118	14,7
Flaxweiler	0	0,0	40.333	19,1	40.333	19,1
Frisange	0	0,0	120.657	26,2	120.657	26,2
Garnich	0	0,0	71.643	33,7	71.643	33,7
Goesdorf	0	0,0	18.249	12,1	18.249	12,1
Grevenmacher	0	0,0	94.110	19,1	94.110	19,1
Grosbous	0	0,0	12.855	12,2	12.855	12,2
Habscht	0	0,0	29.346	6,6	29.346	6,6
Heffingen	0	0,0	20.433	14,7	20.433	14,7
Helperknapp	0	0,0	61.227	14,7	61.227	14,7
Hesperange	79.796	5,2	851.326	55,8	931.122	61,1
Junglínster	0	0,0	653.936	85,9	653.936	85,9
Käerjeng	0	0,0	326.672	31,7	326.672	31,7
Kayl	27.832	3,1	356.585	39,2	384.417	42,3
Kehlen	0	0,0	203.789	33,7	203.789	33,7
Kiischpelt	0	0,0	14.488	12,1	14.488	12,1
Koerich	0	0,0	86.786	33,7	86.786	33,7
Kopstal	0	0,0	129.186	33,7	129.186	33,7
Lac de la Haute-Sûre	0	0,0	23.045	12,1	23.045	12,1
Larochette	0	0,0	31.456	14,7	31.456	14,7
Lenningen	0	0,0	36.796	19,1	36.796	19,1
Leudelange	0	0,0	1.016	0,4	1.016	0,4
Lintgen	0	0,0	44.546	14,7	44.546	14,7



Fortsetzung

Gemeinde	Aufkommen					
	Verpackungen		Mischfraktion <sup>1)</sup>		Total	
	[kg]	[kg/E.a]	[kg]	[kg/E.a]	[kg]	[kg/E.a]
Lorentzweiler	0	0,0	58.428	14,7	58.428	14,7
Luxembourg	5.281	0,0	1.683.872	14,5	1.689.153	14,5
Mamer	0	0,0	320.625	33,7	320.625	33,7
Manternach	0	0,0	93.637	44,0	93.637	44,0
Mersch	0	0,0	138.374	14,7	138.374	14,7
Mertert	0	0,0	208.175	46,1	208.175	46,1
Mertzig	0	0,0	38.015	17,2	38.015	17,2
Mondercange	0	0,0	144.284	20,8	144.284	20,8
Mondorf-les-Bains	0	0,0	176.489	34,7	176.489	34,7
Niederanven	0	0,0	277.786	45,1	277.786	45,1
Nommern	0	0,0	20.243	14,7	20.243	14,7
Parc Hosingen	0	0,0	38.451	11,0	38.451	11,0
Pétange	0	0,0	717.521	38,4	717.521	38,4
Préizerdauil	0	0,0	20.940	12,2	20.940	12,2
Putscheid	0	0,0	18.905	17,2	18.905	17,2
Rambrouch	0	0,0	52.761	12,2	52.761	12,2
Reckange-sur-Mess	0	0,0	50.945	20,8	50.945	20,8
Redange	0	0,0	34.442	12,2	34.442	12,2
Reisdorf	0	0,0	20.726	17,2	20.726	17,2
Remich	0	0,0	242.431	66,5	242.431	66,5
Roeser	19.205	3,1	258.838	41,2	278.043	44,3
Rospport-Mompach	0	0,0	73.917	20,1	73.917	20,1
Rumelange	16.963	3,1	217.329	39,2	234.292	42,3
Saeul	0	0,0	9.635	12,2	9.635	12,2
Sandweiler	0	0,0	164.343	45,1	164.343	45,1
Sanem	0	0,0	349.061	20,8	349.061	20,8
Schengen	0	0,0	320.048	66,5	320.048	66,5
Schieren	0	0,0	34.991	17,2	34.991	17,2
Schifflange	0	0,0	223.623	20,8	223.623	20,8
Schuttrange	0	0,0	187.537	45,1	187.537	45,1
Stadtbredimus	0	0,0	127.495	67,0	127.495	67,0
Steinfort	0	0,0	172.494	33,7	172.494	33,7
Steinsel	0	0,0	169.316	31,8	169.316	31,8
Strassen	419	0,0	115.545	12,5	115.964	12,6
Tandel	0	0,0	35.197	17,2	35.197	17,2
Troisvierges	0	0,0	34.975	11,0	34.975	11,0
Useldange	0	0,0	22.770	12,2	22.770	12,2
Vallée de l'Ernz	0	0,0	44.580	17,2	44.580	17,2
Vianden	0	0,0	34.629	17,2	34.629	17,2
Vichten	0	0,0	15.538	12,2	15.538	12,2
Wahl	0	0,0	12.257	12,2	12.257	12,2
Waldbillig	0	0,0	153.155	85,9	153.155	85,9
Waldbredimus	0	0,0	21.342	19,1	21.342	19,1
Walferdange	0	0,0	3.218	0,4	3.218	0,4
Weiler-la-Tour	12.504	5,2	133.400	55,8	145.904	61,1
Weiswampach	0	0,0	20.277	11,0	20.277	11,0
Wiltz	0	0,0	82.756	12,1	82.756	12,1
Wintrange	0	0,0	47.704	11,0	47.704	11,0
Winseler	0	0,0	16.199	12,1	16.199	12,1
Wormeldange	0	0,0	54.237	19,1	54.237	19,1
GDL	259.500	0,4	15.979.449	26,5	16.238.949	27,0
SIDEC	0	0,0	1.849.734	14,7	1.849.734	14,7
SIGRE	0	0,0	3.094.588	45,3	3.094.588	45,3
SIDOR	259.500	0,6	11.035.127	27,1	11.294.627	27,7

1) „Behandeltes Holz“.

## 5.2.5 Kunststoffe

Gemeinde	Aufkommen					
	Verpackungen		Mischfraktion <sup>1)</sup>		Total	
	[kg]	[kg/E.a]	[kg]	[kg/E.a]	[kg]	[kg/E.a]
Beaufort	6.793	2,4	6.502	2,3	13.295	4,7
Bech	5.021	4,0	2.958	2,3	7.979	6,3
Beckerich	5.452	2,2	5.814	2,3	11.266	4,5
Berdorf	6.931	4,0	4.084	2,3	11.015	6,3
Bertrange	21.679	2,7	18.833	2,3	40.512	5,0
Bettembourg	13.681	1,2	25.404	2,3	39.085	3,6
Bettendorf	6.846	2,4	6.513	2,3	13.359	4,7
Betzdorf	5.552	1,4	9.091	2,3	14.643	3,8
Bissen	7.886	2,5	7.146	2,3	15.032	4,9
Biwer	2.596	1,4	4.248	2,3	6.844	3,8
Boulaide	3.929	3,1	2.900	2,3	6.829	5,4
Bourscheid	4.256	2,4	4.073	2,3	8.329	4,7
Bous	7.368	4,5	3.790	2,3	11.158	6,9
Cliärréf	13.801	2,6	12.070	2,3	25.871	4,9
Colmar-Berg	5.652	2,5	5.121	2,3	10.773	4,9
Consdorf	7.955	4,0	4.688	2,3	12.643	6,3
Contern	11.928	3,1	8.810	2,3	20.738	5,4
Dalheim	3.227	1,4	5.288	2,3	8.515	3,8
Diekirch	16.298	2,4	15.598	2,3	31.896	4,7
Differdange	57.899	2,2	60.474	2,3	118.373	4,5
Dippach	8.952	2,1	9.720	2,3	18.672	4,4
Dudelange	25.949	1,2	48.182	2,3	74.131	3,6
Echternach	8.014	1,4	13.126	2,3	21.140	3,8
Ell	2.791	2,2	2.976	2,3	5.767	4,5
Erpeldange-sur-Sûre	5.642	2,4	5.400	2,3	11.042	4,7
Esch-sur-Alzette	48.586	1,4	80.900	2,3	129.486	3,7
Esch-sur-Sûre	8.267	3,1	6.097	2,3	14.364	5,4
Ettelbruck	21.074	2,4	20.167	2,3	41.241	4,7
Feulen	5.020	2,4	4.802	2,3	9.822	4,7
Fischbach	3.150	2,5	2.854	2,3	6.004	4,9
Flaxweiler	3.012	1,4	4.931	2,3	7.943	3,8
Frisange	909	0,2	10.648	2,3	11.557	2,5
Garnich	5.657	2,7	4.915	2,3	10.572	5,0
Goesdorf	4.738	3,1	3.495	2,3	8.233	5,4
Grevenmacher	7.024	1,4	11.506	2,3	18.530	3,8
Grosbous	2.282	2,2	2.433	2,3	4.715	4,5
Habscht	2.916	0,7	10.219	2,3	13.135	3,0
Heffingen	3.553	2,5	3.218	2,3	6.771	4,9
Helperknapp	10.647	2,5	9.644	2,3	20.291	4,9
Hesperange	64.043	4,2	35.200	2,3	99.243	6,5
Jungfînster	30.204	4,0	17.800	2,3	48.004	6,3
Käerjeng	21.887	2,1	23.767	2,3	45.654	4,4
Kayl	11.314	1,2	21.005	2,3	32.319	3,6
Kehlen	16.097	2,7	13.982	2,3	30.079	5,0
Kiischpelt	3.765	3,1	2.775	2,3	6.540	5,4
Koerich	6.851	2,7	5.954	2,3	12.805	5,0
Kopstal	10.205	2,7	8.863	2,3	19.068	5,0
Lac de la Haute-Sûre	5.985	3,1	4.414	2,3	10.399	5,4
Larochette	5.469	2,5	4.955	2,3	10.424	4,9
Lenningen	2.748	1,4	4.498	2,3	7.246	3,8
Leudelange	507	0,2	5.954	2,3	6.461	2,5
Lintgen	7.744	2,5	7.016	2,3	14.760	4,9

Fortsetzung

Gemeinde	Aufkommen					
	Verpackungen		Mischfraktion <sup>1)</sup>		Total	
	[kg]	[kg/E.a]	[kg]	[kg/E.a]	[kg]	[kg/E.a]
Lorentzweiler	10.159	2,5	9.203	2,3	19.362	4,9
Luxembourg	303.222	2,6	268.565	2,3	571.787	4,9
Mamer	25.322	2,7	21.998	2,3	47.320	5,0
Manternach	3.765	1,8	4.973	2,3	8.738	4,1
Mersch	24.055	2,5	21.795	2,3	45.850	4,9
Mertert	9.618	2,1	10.561	2,3	20.179	4,5
Mertzig	5.337	2,4	5.107	2,3	10.444	4,7
Mondercange	8.581	1,2	16.014	2,3	24.595	3,5
Mondorf-les-Bains	9.934	2,0	11.882	2,3	21.816	4,3
Niederanven	19.243	3,1	14.213	2,3	33.456	5,4
Nommern	3.520	2,5	3.188	2,3	6.708	4,9
Parc Hosingen	9.225	2,6	8.069	2,3	17.294	4,9
Pétange	19.927	1,1	43.147	2,3	63.074	3,4
Préizerdau	3.717	2,2	3.964	2,3	7.681	4,5
Putscheid	2.655	2,4	2.540	2,3	5.195	4,7
Rambrouch	9.369	2,2	9.988	2,3	19.357	4,5
Reckange-sur-Mess	3.028	1,2	5.654	2,3	8.682	3,5
Redange	6.114	2,2	6.520	2,3	12.634	4,5
Reisdorf	2.910	2,4	2.784	2,3	5.694	4,7
Remich	16.557	4,5	8.523	2,3	25.080	6,9
Roeser	7.809	1,2	14.495	2,3	22.304	3,6
Rospert-Mompach	6.428	1,8	8.578	2,3	15.006	4,1
Rumelange	6.896	1,2	12.802	2,3	19.698	3,6
Saeul	1.710	2,2	1.824	2,3	3.534	4,5
Sandweiler	11.384	3,1	8.409	2,3	19.793	5,4
Sanem	20.755	1,2	38.741	2,3	59.496	3,5
Schengen	21.862	4,5	11.251	2,3	33.113	6,9
Schieren	4.911	2,4	4.701	2,3	9.612	4,7
Schifflange	13.297	1,2	24.819	2,3	38.116	3,5
Schuttrange	12.992	3,1	9.595	2,3	22.587	5,4
Stadtbredimus	8.649	4,5	4.452	2,3	13.101	6,9
Steinfort	13.625	2,7	11.835	2,3	25.460	5,0
Steinsel	20.373	3,8	12.285	2,3	32.658	6,1
Strassen	20.479	2,2	21.315	2,3	41.794	4,5
Tandel	4.941	2,4	4.728	2,3	9.669	4,7
Troisvierges	8.393	2,6	7.340	2,3	15.733	4,9
Useldange	4.043	2,2	4.310	2,3	8.353	4,5
Vallée de l'Ernz	6.257	2,4	5.989	2,3	12.246	4,7
Vianden	4.861	2,4	4.652	2,3	9.513	4,7
Vichten	2.759	2,2	2.941	2,3	5.700	4,5
Wahl	2.177	2,2	2.320	2,3	4.497	4,5
Waldbillig	7.074	4,0	4.169	2,3	11.243	6,3
Waldbredimus	1.592	1,4	2.610	2,3	4.202	3,8
Walferdange	1.612	0,2	18.860	2,3	20.472	2,5
Weiler-la-Tour	9.461	4,0	5.516	2,3	14.977	6,3
Weiswampach	4.864	2,6	4.255	2,3	9.119	4,9
Wiltz	21.488	3,1	15.852	2,3	37.340	5,4
Wintrange	11.444	2,6	10.011	2,3	21.455	4,9
Winseler	4.205	3,1	3.103	2,3	7.308	5,4
Wormeldange	4.046	1,4	6.631	2,3	10.677	3,8
GDL	1.346.391	2,2	1.391.898	2,3	2.738.289	4,5
SIDECE	320.150	2,5	291.167	2,3	611.317	4,8
SIGRE	179.177	2,6	159.638	2,3	338.815	5,0
SIDOR	847.064	2,1	941.093	2,3	1.788.157	4,4

1) Vorwiegend Siloplastik.

## 5.2.6 PMG-Verpackungen (Plastikflaschen u. -flakons, Metallverpackungen u. Getränkekartons)

Gemeinde	Aufkommen <sup>1)</sup>	
	[kg]	[kg/E.a]
Beaufort	47.433	16,8
Bech	20.101	15,9
Beckerich	40.904	16,2
Berdorf	29.427	16,8
Bertrange	148.760	18,2
Bettembourg	165.500	15,0
Bettendorf	44.320	15,7
Betzdorf	64.787	16,7
Bissen	49.664	16,0
Biwer	29.938	16,5
Boulaide	23.400	18,6
Bourscheid	27.754	15,7
Bous	18.789	11,6
Cläärref	96.680	18,5
Colmar-Berg	50.377	22,7
Consdorf	31.859	15,9
Contern	59.090	15,5
Dalheim	31.810	14,1
Diekirch	92.460	13,7
Differdange	488.060	18,6
Dippach	70.825	16,8
Dudelange	332.220	15,9
Echternach	96.375	17,2
Ell	20.684	16,0
Erpeldange-sur-Sûre	40.383	17,3
Esch-sur-Alzette	581.860	16,6
Esch-sur-Sûre	47.940	18,2
Ettelbruck	158.874	18,2
Feulen	32.726	15,7
Fischbach	16.418	13,3
Flaxweiler	35.384	16,8
Frisange	66.983	14,5
Garnich	40.340	18,9
Goesdorf	24.051	15,9
Grevenmacher	94.355	19,2
Grosbous	15.912	15,1
Habscht	65.290	14,8
Heffingen	18.517	13,3
Helperknapp	61.090	14,6
Hesperange	178.091	11,7
Junglinster	117.887	15,5
Käerjeng	173.176	16,8
Kayl	136.939	15,1
Kehlen	90.840	15,0
Kiischpelt	19.095	15,9
Koerich	51.280	19,9
Kopstal	65.890	17,2
Lac de la Haute-Sûre	53.560	28,0
Larochette	37.051	17,3
Lenningen	31.680	16,5
Leudelange	50.140	19,4
Lintgen	42.006	13,8
Lorentzweiler	61.723	15,5

1) Ausschließlich aus der PMG-Holsammlung resultierend.

2) Die PMG-Sammlung in der Gemeinde Schiffflange wird nicht über VALORLUX abgewickelt.

*Fortsetzung*

Gemeinde	Aufkommen <sup>1)</sup>	
	[kg]	[kg/E.a]
Luxembourg	1.494.100	12,8
Mamer	167.020	17,5
Manternach	35.023	16,5
Mersch	132.080	14,0
Mertert	85.556	18,9
Mertzig	35.495	16,0
Mondercange	109.040	15,7
Mondorf-les-Bains	71.468	14,1
Niederanven	93.540	15,2
Nommern	25.045	18,1
Parc Hosingen	63.140	18,1
Pétange	329.860	17,7
Préizerdaul	25.921	15,1
Putscheid	17.474	15,9
Rambrouch	71.636	16,6
Reckange-sur-Mess	41.199	16,8
Redange	46.764	16,6
Reisdorf	19.556	16,2
Remich	60.017	16,5
Roeser	83.980	13,4
Rospport-Mompach	61.540	16,8
Rumelange	83.461	15,1
Saeul	12.677	16,0
Sandweiler	50.341	13,8
Sanem	287.740	17,1
Schengen	67.671	14,1
Schieren	46.243	22,7
Schiffflange <sup>2)</sup>	200.960	18,7
Schuttrange	49.180	11,8
Stadtbredimus	36.084	19,0
Steinfort	99.620	19,4
Steinsel	73.549	13,8
Strassen	124.740	13,5
Tandel	33.210	16,2
Troisvierges	60.757	19,1
Useldange	30.736	16,5
Vallée de l'Ernz	44.786	17,3
Vianden	32.674	16,2
Vichten	19.005	14,9
Wahl	15.172	15,1
Waldbillig	23.684	13,3
Waldbredimus	16.011	14,3
Walferdange	112.244	13,7
Weiler-la-Tour	34.697	14,5
Weiswampach	35.223	19,1
Wiltz	111.763	16,3
Wintrange	78.140	18,0
Winseler	21.877	16,3
Wormeldange	47.581	16,8
GDL	9.409.978	15,6
SIDEC	2.102.396	16,7
SIGRE	1.107.027	16,2
SIDOR	6.200.555	15,2

## 5.2.7 Getränkekartons

Gemeinde	Aufkommen <sup>1)</sup>	
	[kg]	[kg/E.a]
Beaufort	121	0,0
Bech	36	0,0
Beckerich	86	0,0
Berdorf	50	0,0
Bertrange	0	0,0
Bettembourg	451	0,0
Bettendorf	121	0,0
Betzdorf	7	0,0
Bissen	160	0,1
Biwer	3	0,0
Boulaide	85	0,1
Bourscheid	76	0,0
Bous	121	0,1
Cläref	212	0,0
Colmar-Berg	114	0,1
Consdorf	57	0,0
Contern	288	0,1
Dalheim	4	0,0
Diekirch	291	0,0
Differdange	412	0,0
Dippach	98	0,0
Dudelange	855	0,0
Echternach	9	0,0
Ell	44	0,0
Erpeldange-sur-Sûre	101	0,0
Esch-sur-Alzette	1.008	0,0
Esch-sur-Sûre	179	0,1
Ettelbruck	376	0,0
Feulen	89	0,0
Fischbach	64	0,1
Flaxweiler	4	0,0
Frisange	0	0,0
Garnich	0	0,0
Goesdorf	103	0,1
Grevenmacher	8	0,0
Grosbous	36	0,0
Habscht	0	0,0
Heffingen	72	0,1
Helperknapp	215	0,1
Hesperange	1.489	0,1
Junglinster	220	0,0
Käerjeng	241	0,0
Kayl	373	0,0
Kehlen	0	0,0
Kiischpelt	82	0,1
Koerich	0	0,0
Kopstal	0	0,0
Lac de la Haute-Sûre	130	0,1
Larochette	111	0,1
Lenningen	3	0,0
Leudelange	0	0,0
Lintgen	157	0,1
Lorentzweiler	205	0,1

1) Ausschließlich aus der Bringsammlung via Recyclingparks resultierend.

<i>Fortsetzung</i>		
Gemeinde	Aufkommen <sup>1)</sup>	
	[kg]	[kg/E.a]
Luxembourg	3.767	0,0
Mamer	0	0,0
Manternach	4	0,0
Mersch	487	0,1
Mertert	8	0,0
Mertzig	95	0,0
Mondercange	199	0,0
Mondorf-les-Bains	9	0,0
Niederanven	464	0,1
Nommern	71	0,1
Parc Hosingen	142	0,0
Pétange	880	0,0
Préizerdaul	59	0,0
Putscheid	47	0,0
Rambrouch	149	0,0
Reckange-sur-Mess	70	0,0
Redange	97	0,0
Reisdorf	52	0,0
Remich	270	0,1
Roeser	257	0,0
Rospport-Mompach	6	0,0
Rumelange	228	0,0
Saeul	27	0,0
Sandweiler	275	0,1
Sanem	482	0,0
Schengen	357	0,1
Schieren	88	0,0
Schifflange	309	0,0
Schuttrange	313	0,1
Stadbredimus	141	0,1
Steinfort	0	0,0
Steinsel	926	0,2
Strassen	188	0,0
Tandel	88	0,0
Troisvierges	129	0,0
Useldange	64	0,0
Vallée de l'Ernz	112	0,0
Vianden	87	0,0
Vichten	44	0,0
Wahl	35	0,0
Waldbillig	51	0,0
Waldbredimus	2	0,0
Walferdange	0	0,0
Weiler-la-Tour	204	0,1
Weiswampach	75	0,0
Wiltz	466	0,1
Wintrange	176	0,0
Winseler	91	0,1
Wormeldange	5	0,0
GDL	21.063	0,0
SIDEC	5.911	0,0
SIGRE	1.375	0,0
SIDOR	13.777	0,0

## 5.2.8 Bekleidung/Textilien

Gemeinde	Aufkommen	
	[kg]	[kg/E.a]
Beaufort	17.946	6,4
Bech	10.421	8,2
Beckerich	13.113	5,2
Berdorf	14.392	8,2
Bertrange	60.734	7,4
Bettembourg	82.177	7,5
Bettendorf	17.978	6,4
Betzdorf	18.640	4,8
Bissen	22.051	7,1
Biwer	8.711	4,8
Boulaide	8.850	7,0
Bourscheid	11.241	6,4
Bous	12.526	7,7
Clärlé	33.913	6,5
Colmar-Berg	15.802	7,1
Consdorf	16.519	8,2
Contern	29.274	7,7
Dalheim	10.845	4,8
Diekirch	43.054	6,4
Differdange	217.603	8,3
Dippach	35.026	8,3
Dudelange	241.786	11,6
Echternach	26.916	4,8
Ell	6.713	5,2
Erpeldange-sur-Sûre	14.906	6,4
Esch-sur-Alzette	232.722	6,6
Esch-sur-Sûre	18.607	7,0
Ettelbruck	56.597	6,5
Feulen	13.256	6,4
Fischbach	8.806	7,1
Flaxweiler	10.111	4,8
Frisange	22.112	4,8
Garnich	15.852	7,4
Goesdorf	10.667	7,0
Grevenmacher	23.592	4,8
Grosbous	5.489	5,2
Habscht	23.421	5,3
Heffingen	9.931	7,1
Helperknapp	29.760	7,1
Hesperange	119.342	7,8
Junglinster	62.719	8,2
Käerjeng	85.287	8,3
Kayl	67.950	7,5
Kehlen	45.091	7,4
Kiischpelt	8.468	7,0
Koerich	19.203	7,4
Kopstal	28.584	7,4
Lac de la Haute-Sûre	13.471	7,0
Larochette	15.289	7,1
Lenningen	9.223	4,8
Leudelange	12.365	4,8
Lintgen	21.651	7,1
Lorentzweiler	28.399	7,1

Fortsetzung

Gemeinde	Aufkommen	
	[kg]	[kg/E.a]
Luxembourg	765.666	6,6
Mamer	70.942	7,4
Manternach	10.197	4,8
Mersch	67.257	7,1
Mertert	21.655	4,8
Mertzig	14.095	6,4
Mondercange	46.066	6,6
Mondorf-les-Bains	24.364	4,8
Niederanven	47.224	7,7
Nommern	12.923	9,4
Parc Hosingen	22.671	6,5
Pétange	160.546	8,6
Préizerdaul	8.942	5,2
Putscheid	7.010	6,4
Rambrouch	22.530	5,2
Reckange-sur-Mess	16.265	6,6
Redange	14.707	5,2
Reisdorf	7.686	6,4
Remich	28.164	7,7
Roeser	46.888	7,5
Rospport-Mompach	16.584	4,5
Rumelange	41.413	7,5
Saeul	4.115	5,2
Sandweiler	27.939	7,7
Sanem	111.447	6,6
Schengen	37.183	7,7
Schieren	12.975	6,4
Schifflange	71.398	6,6
Schuttrange	31.882	7,7
Stadbredimus	14.712	7,7
Steinfort	38.167	7,4
Steinsel	40.150	7,5
Strassen	52.030	5,6
Tandel	13.052	6,4
Troisvierges	20.622	6,5
Useldange	9.722	5,2
Vallée de l'Ernz	16.531	6,4
Vianden	12.841	6,4
Vichten	6.635	5,2
Wahl	5.235	5,2
Waldbillig	14.690	8,2
Waldbredimus	5.351	4,8
Walferdange	39.164	4,8
Weiler-la-Tour	18.701	7,8
Weiswampach	11.955	6,5
Wiltz	48.376	7,0
Wincrange	28.126	6,5
Winseler	9.470	7,0
Wormeldange	13.597	4,8
GDL	4.198.963	7,0
SIDEC	823.434	6,5
SIGRE	411.112	6,0
SIDOR	2.964.417	7,3

## 5.2.9 Reifen/Gummi

Gemeinde	Aufkommen					
	Reifen		Gummi		Total	
	[kg]	[kg/E.a]	[kg]	[kg/E.a]	[kg]	[kg/E.a]
Beaufort	3.024	1,1	0	0,0	3.024	1,1
Bech	4.044	3,2	4	0,0	4.048	3,2
Beckerich	3.058	1,2	0	0,0	3.058	1,2
Berdorf	5.585	3,2	5	0,0	5.590	3,2
Bertrange	8.524	1,0	0	0,0	8.524	1,0
Bettembourg	17.618	1,6	0	0,0	17.618	1,6
Bettendorf	4.010	1,4	0	0,0	4.010	1,4
Betzdorf	3.985	1,0	0	0,0	3.985	1,0
Bissen	1.851	0,6	0	0,0	1.851	0,6
Biwer	1.863	1,0	0	0,0	1.863	1,0
Boulaide	903	0,7	0	0,0	903	0,7
Bourscheid	1.894	1,1	0	0,0	1.894	1,1
Bous	2.567	1,6	0	0,0	2.567	1,6
Clärläref	3.795	0,7	0	0,0	3.795	0,7
Colmar-Berg	1.326	0,6	0	0,0	1.326	0,6
Consdorf	6.411	3,2	6	0,0	6.417	3,2
Contern	2.681	0,7	230	0,1	2.911	0,8
Dalheim	2.318	1,0	0	0,0	2.318	1,0
Diekirch	7.255	1,1	0	0,0	7.255	1,1
Differdange	19.825	0,8	0	0,0	19.825	0,8
Dippach	5.623	1,3	0	0,0	5.623	1,3
Dudelange	33.417	1,6	0	0,0	33.417	1,6
Echternach	5.754	1,0	0	0,0	5.754	1,0
Ell	1.566	1,2	0	0,0	1.566	1,2
Erpeldange-sur-Sûre	2.511	1,1	0	0,0	2.511	1,1
Esch-sur-Alzette	19.743	0,6	0	0,0	19.743	0,6
Esch-sur-Sûre	1.899	0,7	0	0,0	1.899	0,7
Ettelbruck	11.460	1,3	0	0,0	11.460	1,3
Feulen	2.233	1,1	0	0,0	2.233	1,1
Fischbach	739	0,6	0	0,0	739	0,6
Flaxweiler	2.162	1,0	0	0,0	2.162	1,0
Frisange	704	0,2	1.240	0,3	1.944	0,4
Garnich	2.225	1,0	0	0,0	2.225	1,0
Goesdorf	1.088	0,7	0	0,0	1.088	0,7
Grevenmacher	5.043	1,0	0	0,0	5.043	1,0
Grosbous	1.280	1,2	0	0,0	1.280	1,2
Habscht	918	0,2	0	0,0	918	0,2
Heffingen	834	0,6	0	0,0	834	0,6
Helperknapp	2.498	0,6	0	0,0	2.498	0,6
Hesperange	18.384	1,2	1.133	0,1	19.517	1,3
Junglinster	24.341	3,2	24	0,0	24.365	3,2
Käerjeng	15.859	1,5	0	0,0	15.859	1,5
Kayl	14.568	1,6	0	0,0	14.568	1,6
Kehlen	6.328	1,0	0	0,0	6.328	1,0
Kiischpelt	864	0,7	0	0,0	864	0,7
Koerich	2.695	1,0	0	0,0	2.695	1,0
Kopstal	4.011	1,0	0	0,0	4.011	1,0
Lac de la Haute-Sûre	1.375	0,7	0	0,0	1.375	0,7
Larochette	1.283	0,6	0	0,0	1.283	0,6
Lenningen	1.972	1,0	0	0,0	1.972	1,0
Leudelange	36	0,0	0	0,0	36	0,0
Lintgen	1.817	0,6	0	0,0	1.817	0,6

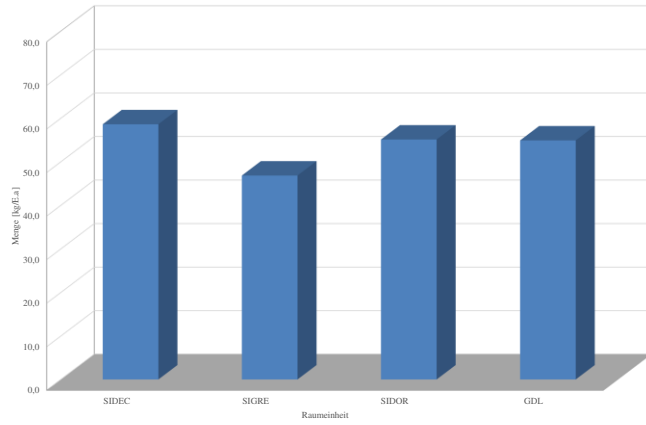
Fortsetzung

Gemeinde	Aufkommen					
	Reifen		Gummi		Total	
	[kg]	[kg/E.a]	[kg]	[kg/E.a]	[kg]	[kg/E.a]
Lorentzweiler	2.384	0,6	0	0,0	2.384	0,6
Luxembourg	58.034	0,5	9.858	0,1	67.892	0,6
Mamer	9.956	1,0	0	0,0	9.956	1,0
Manternach	4.680	2,2	0	0,0	4.680	2,2
Mersch	5.644	0,6	0	0,0	5.644	0,6
Mertert	9.620	2,1	0	0,0	9.620	2,1
Mertzig	2.376	1,1	0	0,0	2.376	1,1
Mondercange	3.908	0,6	0	0,0	3.908	0,6
Mondorf-les-Bains	12.859	2,5	680	0,1	13.539	2,7
Niederanven	4.326	0,7	371	0,1	4.697	0,8
Nommern	826	0,6	0	0,0	826	0,6
Parc Hosingen	2.536	0,7	0	0,0	2.536	0,7
Pétange	28.260	1,5	0	0,0	28.260	1,5
Préizerdaul	2.085	1,2	0	0,0	2.085	1,2
Putscheid	1.181	1,1	0	0,0	1.181	1,1
Rambrouch	5.255	1,2	0	0,0	5.255	1,2
Reckange-sur-Mess	1.380	0,6	0	0,0	1.380	0,6
Redange	3.430	1,2	0	0,0	3.430	1,2
Reisdorf	1.296	1,1	0	0,0	1.296	1,1
Remich	5.774	1,6	0	0,0	5.774	1,6
Roeser	10.052	1,6	0	0,0	10.052	1,6
Rosport-Mompach	10.790	2,9	0	0,0	10.790	2,9
Rumelange	8.879	1,6	0	0,0	8.879	1,6
Saeul	960	1,2	0	0,0	960	1,2
Sandweiler	2.560	0,7	219	0,1	2.779	0,8
Sanem	9.455	0,6	0	0,0	9.455	0,6
Schengen	7.623	1,6	0	0,0	7.623	1,6
Schieren	2.187	1,1	0	0,0	2.187	1,1
Schifflange	6.057	0,6	0	0,0	6.057	0,6
Schuttrange	2.921	0,7	250	0,1	3.171	0,8
Stadtbredimus	3.076	1,6	0	0,0	3.076	1,6
Steinfort	5.356	1,0	0	0,0	5.356	1,0
Steinsel	2.734	0,5	0	0,0	2.734	0,5
Strassen	4.606	0,5	782	0,1	5.388	0,6
Tandel	2.199	1,1	0	0,0	2.199	1,1
Troisvierges	2.308	0,7	0	0,0	2.308	0,7
Useldange	2.268	1,2	0	0,0	2.268	1,2
Vallée de l'Ernz	2.785	1,1	0	0,0	2.785	1,1
Vianden	2.164	1,1	0	0,0	2.164	1,1
Vichten	1.547	1,2	0	0,0	1.547	1,2
Wahl	1.220	1,2	0	0,0	1.220	1,2
Waldbillig	5.700	3,2	6	0,0	5.706	3,2
Waldbredimus	1.144	1,0	0	0,0	1.144	1,0
Walferdange	114	0,0	0	0,0	114	0,0
Weiler-la-Tour	2.881	1,2	177	0,1	3.058	1,3
Weiswampach	1.338	0,7	0	0,0	1.338	0,7
Wiltz	4.935	0,7	0	0,0	4.935	0,7
Wintrange	3.147	0,7	0	0,0	3.147	0,7
Winseler	966	0,7	0	0,0	966	0,7
Wormeldange	2.906	1,0	0	0,0	2.906	1,0
GDL	578.455	1,0	14.985	0,0	593.440	1,0
SIDEC	113.600	0,9	0	0,0	113.600	0,9
SIGRE	130.217	1,9	725	0,0	130.942	1,9
SIDOR	334.638	0,8	14.260	0,0	348.898	0,9

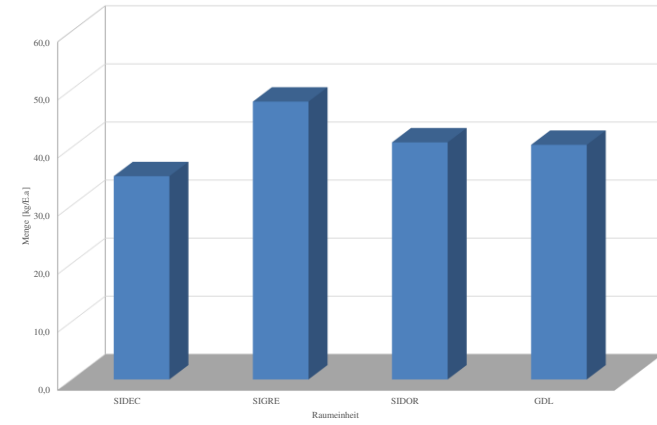


5.2.10 Grafische Darstellung „Abfälle zur Verwertung“

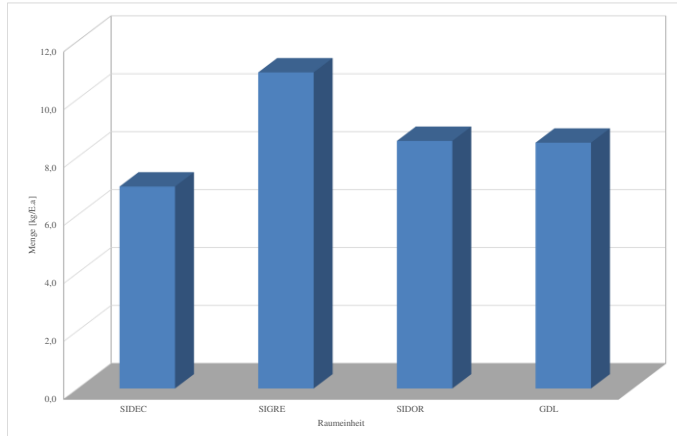
Papier/Karton



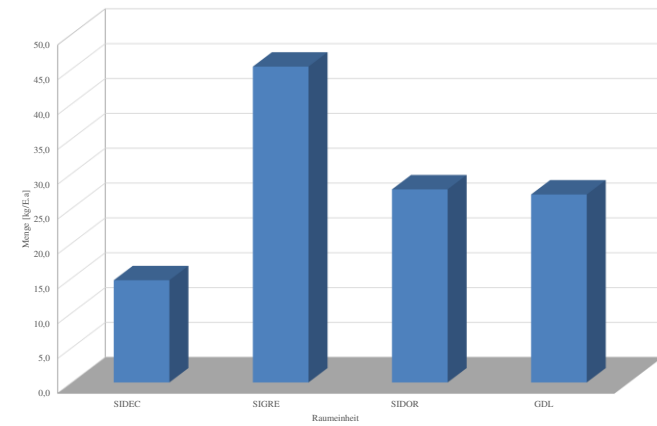
Glas



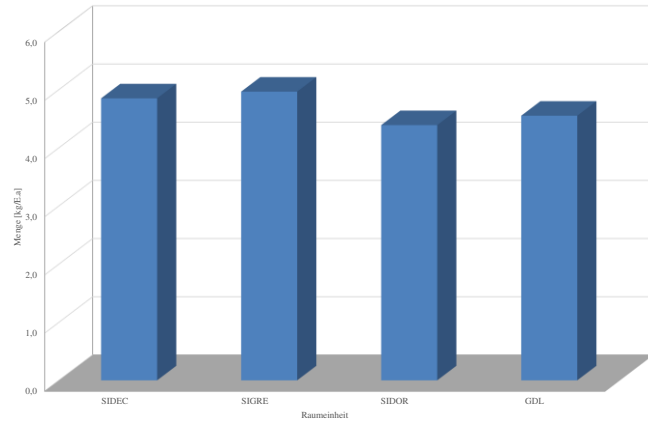
Metalle



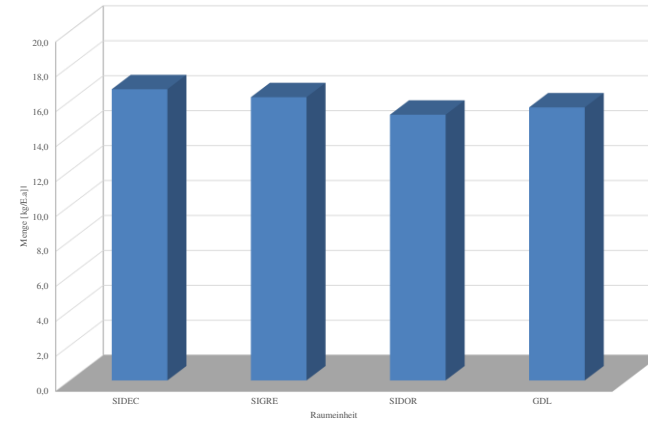
Holz



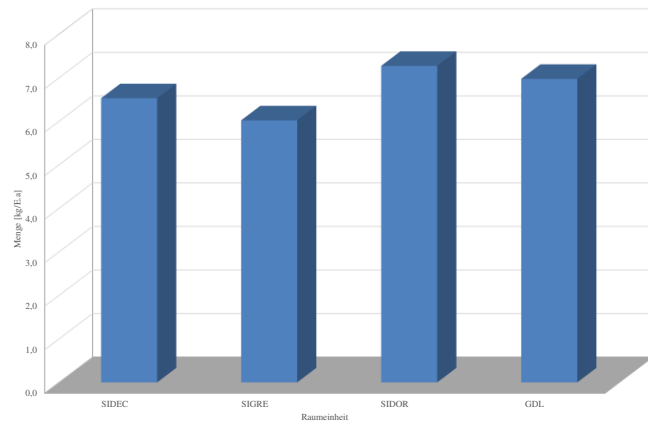
Kunststoffe



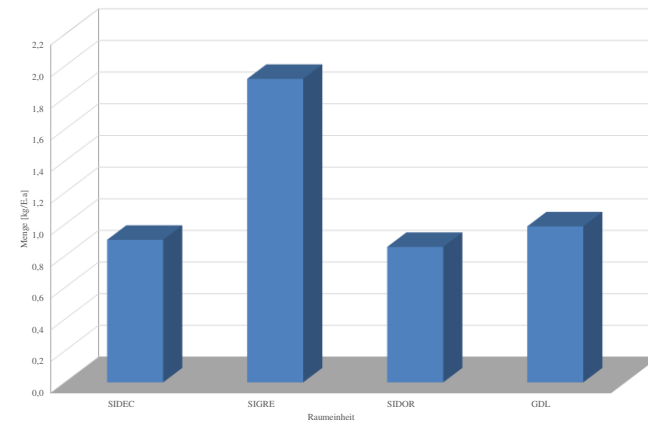
PMG-Verpackungen



Bekleidung/Textilien



Reifen/Gummi



5.3 Problemstoffe  
5.3.1 Problemstoffe aus den Haushalten

Gemeinde	Aufkommen																				
	Problematische Kunststoff- und Gummiabfälle	Verpackungen mit schädlichen Resthalten	Pflanzenschutz- und Schädlingsbekämpfungsmittel	Pharmazeutische Erzeugnisse	Batterien, Akkumulatoren	Asbestzement, Eremit	Datenträgersysteme (Video-, Audio-bänder, Disketten)	Detergenzien und Waschmittelabfälle	Fett- und Ölabfälle (pflanzl. oder tierischen Ursprungs)	Gefasste Gase	Krankenhausspezifische Abfälle	Laborabfälle und Chemikalienreste	Lösemittel, Farben, Lacke, Klebstoffe, Kitte, Harze	Mineralöle und synthetische Öle	Öl- oder fettkontaminierte Abfälle	Problematischer mineralischer Abfall	Salze	Säuren, Laugen, Konzentrate	Sonstige Problemabfälle	Total	
	[kg]	[kg]	[kg]	[kg]	[kg]	[kg]	[kg]	[kg]	[kg]	[kg]	[kg]	[kg]	[kg]	[kg]	[kg]	[kg]	[kg]	[kg]	[kg]	[kg]	[kg/E.a]
Beaufort	21	194	105	1.053	9.937	899	442	398	3.524	578	74	13	5.587	1.896	47	73	157	60	421	25.480	9,0
Bech	63	197	157	761	5.047	2.355	697	329	1.831	640	66	51	5.980	1.188	154	1.758	181	112	347	21.913	17,3
Beckerich	36	379	70	812	8.162	2.156	375	135	1.794	383	92	6	4.418	1.297	89	11	76	36	228	20.554	8,2
Berdorf	89	259	217	956	7.178	3.253	966	451	2.649	879	94	71	8.059	1.822	227	2.428	258	141	497	30.493	17,5
Bertrange	145	271	303	2.736	27.921	4.388	2.370	1.010	5.234	1.998	272	199	17.730	3.582	179	4.702	609	224	1.485	75.357	9,2
Bettembourg	371	2.008	353	3.571	36.851	8.951	2.920	1.292	8.540	2.785	397	382	34.001	4.568	301	9.854	879	613	1.588	120.225	10,9
Bettendorf	22	105	58	813	9.400	900	422	145	2.444	471	81	13	4.294	1.109	69	12	96	38	255	20.745	7,4
Betzdorf	49	41	41	487	12.070	1.270	248	124	597	271	92	12	3.001	687	109	1.212	71	22	232	20.635	5,3
Bissen	37	217	72	992	10.884	960	543	319	3.093	623	108	38	5.423	1.575	61	13	108	54	396	25.518	8,2
Biwer	27	122	42	574	6.517	593	183	169	899	302	50	6	2.922	634	74	566	91	29	166	13.967	7,7
Boulaide	39	167	66	865	4.823	618	212	108	1.784	345	92	42	3.771	1.422	89	6	58	41	212	14.760	11,8
Bourscheid	14	91	52	515	5.891	562	297	130	1.573	331	54	18	2.618	1.028	53	8	58	27	180	13.499	7,7
Bous	57	83	236	796	6.322	2.509	659	274	2.383	655	71	79	6.459	1.878	160	1.181	231	113	1.110	25.255	15,6
Clärréf	103	420	164	1.640	17.973	1.405	626	357	4.467	1.103	157	80	7.438	2.986	232	22	147	84	512	39.916	7,6
Colmar-Berg	27	108	47	753	7.673	511	421	210	1.926	506	77	27	4.362	1.092	27	9	65	45	228	18.113	8,2
Consdorf	108	302	286	1.109	8.314	3.733	1.088	528	2.616	920	99	81	8.969	2.750	252	2.787	281	189	512	34.923	17,4
Contern	51	616	178	1.568	13.714	2.711	1.347	543	3.133	1.137	138	130	9.815	2.209	364	1.661	203	91	2.312	41.919	11,0
Dalheim	20	121	90	690	7.742	494	281	116	2.109	662	78	6	4.727	949	46	634	59	42	420	19.287	8,5
Diekirch	56	266	126	1.525	21.672	2.335	993	351	4.616	921	184	32	8.696	2.156	93	29	244	88	551	44.936	6,7
Differdange	472	197	242	5.684	82.045	10.285	4.893	1.985	16.284	3.897	693	281	43.087	13.373	698	8.555	321	414	2.674	196.080	7,5
Dippach	56	185	164	1.902	13.861	1.868	1.431	426	3.525	1.174	159	73	10.518	1.987	3.031	1.686	262	128	458	42.895	10,2
Dudelange	686	3.792	623	5.997	69.395	16.941	5.469	2.108	15.986	5.147	752	725	63.229	7.203	562	18.690	1.657	1.096	2.690	222.747	10,7
Echternach	86	188	169	2.181	20.000	2.477	1.298	680	4.811	1.232	189	67	13.383	2.579	98	3.389	321	121	1.213	54.483	9,7
Ell	20	240	50	536	4.514	1.103	202	84	1.342	264	48	7	2.978	1.292	35	6	49	23	131	12.923	10,0
Erpeldange-sur-Sûre	34	86	202	884	7.895	747	347	154	2.469	535	71	23	4.093	1.143	68	120	107	79	404	19.460	8,3
Esch-sur-Alzette	486	69	389	8.150	111.596	10.796	6.878	1.593	17.522	5.449	963	156	53.804	9.645	266	11.327	632	550	3.708	243.979	7,0
Esch-sur-Sûre	78	290	106	1.207	9.686	1.165	445	237	3.701	671	96	21	6.195	2.499	214	11	162	34	429	27.248	10,3
Ettelbruck	71	352	153	1.979	28.859	2.787	1.283	437	5.897	1.240	250	41	11.680	3.192	137	37	320	114	729	59.559	6,8
Feulen	16	79	44	654	6.995	664	299	123	1.720	334	64	10	3.441	913	45	9	70	29	245	15.753	7,6
Fischbach	22	83	45	538	4.406	284	253	183	1.211	335	46	15	2.724	851	15	6	43	26	128	11.213	9,1
Flaxweiler	27	22	22	264	6.548	689	135	67	324	147	50	6	1.628	373	59	657	39	12	126	11.194	5,3
Frisange	7	29	37	837	14.243	2	54	196	2.079	375	119	0	4.439	2.721	6	109	71	30	162	25.514	5,5
Garnich	45	100	147	778	7.523	1.145	632	290	1.597	625	132	91	4.965	937	57	1.228	178	57	393	20.921	9,8
Goesdorf	41	63	44	473	5.215	643	204	79	1.354	301	43	16	2.643	839	65	7	37	13	191	12.272	8,1
Grevenmacher	62	52	52	617	15.372	1.607	314	157	755	343	117	15	3.799	870	138	1.533	90	28	294	26.213	5,3

Fortsetzung

Gemeinde	Aufkommen																				Total	[kg/E.a]
	Problematische Kunststoff- und Gummiabfälle	Verpackungen mit schädlichen Restinhalten	Pflanzenschutz- und Schädlingsbekämpfungsmittel	Pharmazeutische Erzeugnisse	Batterien, Akkumulatoren	Asbestzement, Eternit	Datenträgersysteme (Video-, Audio-bänder, Disketten)	Detergenzien und Waschmittelabfälle	Fett- und Ölabfälle (pflanzl. oder tierischen Ursprungs)	Gefasste Gase	Krankenhaus-spezifische Abfälle	Laborabfälle und Chemikalienreste	Lösemittel, Farben, Lacke, Klebstoffe, Kitte, Harze	Minerale und synthetische Öle	Öl- oder fettkontaminierte Abfälle	Problematischer mineralischer Abfall	Salze	Säuren, Laugen, Konzentrate	Sonstige Problemabfälle			
	[kg]	[kg]	[kg]	[kg]	[kg]	[kg]	[kg]	[kg]	[kg]	[kg]	[kg]	[kg]	[kg]	[kg]	[kg]	[kg]	[kg]	[kg]	[kg]	[kg]		
Grosbous	16	171	40	500	3.746	902	170	63	1.234	270	45	3	2.520	757	34	4	56	18	108	10.655	10,1	
Habscht	34	77	149	1.250	14.060	447	287	259	3.055	784	165	23	5.685	1.103	18	493	143	62	306	28.404	6,4	
Heffingen	17	67	41	554	4.793	348	294	134	1.499	293	47	17	3.244	698	17	6	42	36	163	12.310	8,8	
Helperknapp	58	280	144	1.601	14.481	961	783	479	4.961	1.075	159	69	8.159	2.397	55	18	165	101	439	36.383	8,7	
Hesperange	574	1.463	660	6.711	50.884	14.126	5.016	1.813	9.515	3.673	616	397	39.926	6.693	637	7.557	833	410	3.874	155.378	10,2	
Junglinster	382	1.115	825	3.684	29.641	14.174	4.117	1.914	8.514	3.368	373	307	32.694	6.604	925	10.579	1.059	592	1.902	122.771	16,1	
Käerjeng	148	512	433	4.319	33.887	4.568	3.505	999	7.592	2.863	382	190	23.873	7.351	4.137	4.124	601	306	1.106	100.894	9,8	
Kayl	299	1.658	279	2.772	30.385	7.385	2.427	923	7.431	2.369	330	316	28.160	3.358	269	8.148	722	489	1.192	98.913	10,9	
Kehlen	108	202	214	1.952	20.603	3.258	1.747	777	3.693	1.433	206	163	12.700	2.576	133	3.491	495	174	1.083	55.009	9,1	
Kiischpelt	25	60	26	466	4.049	510	177	88	1.394	298	38	9	2.547	716	41	6	33	16	154	10.654	8,9	
Koerich	46	89	107	906	8.838	1.387	741	356	1.956	681	98	63	5.539	1.084	73	1.486	184	74	472	24.181	9,4	
Kopstal	70	132	177	1.318	13.256	2.065	1.163	518	2.588	954	129	94	8.382	1.620	84	2.213	237	109	712	35.823	9,3	
Lac de la Haute-Sûre	46	68	102	793	6.434	812	240	116	1.825	383	70	14	3.281	981	46	8	73	16	278	15.588	8,2	
Larochette	26	158	44	693	7.369	494	412	246	2.114	495	72	26	4.296	1.279	26	9	73	42	270	18.145	8,5	
Lenningen	24	20	20	241	5.973	628	123	61	295	134	46	6	1.485	339	54	599	35	11	115	10.211	5,3	
Leudelange	30	35	45	512	8.176	27	141	242	902	189	72	0	2.276	779	14	30	54	36	269	13.829	5,4	
Lintgen	37	129	62	928	10.222	699	563	265	2.448	563	102	37	5.245	1.233	37	13	84	52	290	23.010	7,6	
Lorentzweiler	48	218	93	1.238	13.518	917	717	409	3.336	754	134	52	7.472	1.448	49	17	110	94	415	31.039	7,8	
Luxembourg	579	7.002	1.405	20.502	361.769	12.319	19.035	7.420	30.922	11.274	3.388	945	110.279	20.918	514	17.681	2.139	1.182	10.933	640.208	5,5	
Mamer	177	321	353	3.072	32.427	5.126	2.747	1.154	5.880	2.244	317	232	20.166	4.192	213	5.493	575	261	1.726	86.675	9,1	
Manternach	55	79	120	861	8.049	744	1.480	340	2.611	724	65	6	6.042	1.290	63	2.573	146	58	332	25.639	12,1	
Mersch	277	410	229	2.741	31.796	2.652	1.693	931	7.806	1.742	325	152	16.608	3.771	136	40	428	185	939	72.860	7,7	
Mertert	67	159	102	1.607	15.634	3.108	1.256	775	5.180	1.026	140	14	11.927	2.151	84	3.539	295	135	812	48.010	10,6	
Mertzig	22	132	67	695	7.266	706	358	119	2.078	408	63	24	3.176	1.015	31	9	89	30	225	16.511	7,5	
Mondercange	101	17	94	1.946	22.336	2.085	1.401	400	4.481	1.333	207	27	11.919	1.912	67	2.242	133	119	756	51.575	7,4	
Mondorf-les-Bains	119	119	171	1.797	17.249	1.207	1.095	551	5.838	1.223	167	65	13.951	2.966	103	1.441	537	68	39.341	88.009	17,3	
Niederanven	77	992	275	2.133	21.524	4.374	2.102	798	3.823	1.630	198	209	14.674	3.187	569	2.611	304	145	3.341	62.966	10,2	
Nommern	17	81	50	584	5.050	317	324	132	1.350	325	51	17	3.105	772	26	6	45	27	171	12.449	9,0	
Parc Hosingen	71	588	214	1.343	13.277	929	414	320	3.370	1.026	122	31	7.590	3.068	247	14	129	105	447	33.308	9,5	
Pétange	820	2.119	282	4.499	59.667	17.037	4.381	1.276	16.133	4.300	503	106	36.610	9.491	847	9.068	707	363	2.017	170.225	9,1	
Préizerdail	30	295	50	632	5.752	1.469	250	96	1.707	338	69	5	3.609	975	25	8	53	24	196	15.583	9,1	
Putscheid	28	59	48	446	3.906	351	226	74	1.452	333	42	19	2.575	678	30	4	67	38	112	10.489	9,5	
Rambrouch	207	881	224	2.255	15.613	4.158	702	426	5.881	1.174	179	28	13.310	4.318	103	20	226	97	481	50.283	11,6	
Reckange-sur-Mess	41	38	59	855	7.977	739	504	143	1.996	537	70	65	4.968	1.003	19	798	66	40	351	20.269	8,3	
Redange	40	484	97	1.091	9.452	2.417	393	403	2.565	524	106	7	5.515	1.615	50	12	98	191	235	25.296	9,0	

Fortsetzung

Gemeinde	Aufkommen																				Total	[kg/E.a]
	Problematische Kunststoff- und Gummiafälle	Verpackungen mit schädlichen Restinhalten	Pflanzenschutz- und Schädlingsbekämpfungsmittel	Pharmazeutische Erzeugnisse	Batterien, Akkumulatoren	Asbestzement, Eternit	Datenträgersysteme (Video-, Audio-bänder, Disketten)	Detergenzien und Waschmittelabfälle	Fett- und Ölabfälle (pflanzl. oder tierischen Ursprungs)	Gefasste Gase	Krankenhaus-spezifische Abfälle	Laborabfälle und Chemikalienreste	Lösemittel, Farben, Lacke, Klebstoffe, Kitte, Harze	Minerale und synthetische Öle	Öl- oder fettkontaminierte Abfälle	Problematischer mineralischer Abfall	Salze	Säuren, Laugen, Konzentrate	Sonstige Problemabfälle			
	[kg]	[kg]	[kg]	[kg]	[kg]	[kg]	[kg]	[kg]	[kg]	[kg]	[kg]	[kg]	[kg]	[kg]	[kg]	[kg]	[kg]	[kg]	[kg]	[kg]		
Reisdorf	22	52	29	360	4.088	385	189	74	1.333	228	34	9	2.171	498	17	6	39	21	231	9.783	8,1	
Remich	132	103	443	1.341	13.796	5.631	1.173	521	4.890	1.370	143	136	11.101	2.978	335	2.655	356	227	1.111	48.441	13,3	
Roeser	206	1.148	213	2.076	21.107	5.096	1.671	692	5.536	1.707	243	218	19.637	2.356	169	5.623	504	357	817	69.376	11,1	
Rosport-Mompach	109	182	160	1.501	13.147	3.085	700	351	4.208	941	140	19	9.512	3.063	122	1.806	119	108	747	40.020	10,9	
Rumelange	182	1.008	166	1.642	18.458	4.501	1.456	566	4.279	1.418	200	193	16.752	1.896	149	4.966	440	291	760	59.323	10,7	
Saeul	19	198	113	402	2.665	676	139	61	1.161	225	33	2	2.207	541	23	3	35	19	81	8.602	10,9	
Sandweiler	46	595	167	1.324	12.810	2.588	1.254	473	2.582	1.050	121	124	9.599	1.995	338	1.544	182	86	1.994	38.873	10,7	
Sanem	237	43	256	4.121	53.696	5.045	3.267	771	8.812	2.685	465	66	25.903	4.824	127	5.424	527	301	1.685	118.257	7,0	
Schengen	168	148	548	1.868	18.054	7.434	1.540	705	5.997	1.884	191	178	14.582	3.734	422	3.504	475	313	1.467	63.212	13,1	
Schieren	16	79	35	563	6.554	650	306	123	1.788	372	60	10	3.153	687	35	9	65	41	197	14.741	7,2	
Schiffange	149	9	118	2.469	34.304	3.232	2.128	471	5.259	1.632	291	43	16.324	2.882	82	3.475	190	163	1.040	74.260	6,9	
Schuttrange	52	670	185	1.424	14.522	2.953	1.412	526	2.574	1.102	134	141	9.981	2.142	384	1.763	205	98	2.256	42.524	10,2	
Stadtbredimus	66	54	358	769	7.121	2.941	613	281	2.527	749	77	70	5.935	1.476	167	1.387	340	126	589	25.647	13,5	
Steinfort	95	183	203	1.745	17.776	2.758	1.487	661	4.032	1.428	182	134	12.556	2.574	113	2.955	319	142	982	50.324	9,8	
Steinsel	12	35	74	1.185	16.392	1	608	235	5.932	686	130	57	5.412	1.320	28	59	58	83	263	32.571	6,1	
Strassen	46	554	121	1.725	28.801	978	1.544	588	2.584	968	268	75	9.299	1.743	41	1.404	227	93	909	51.965	5,6	
Tandel	19	96	112	657	6.986	654	343	119	2.088	349	66	10	3.355	1.138	61	9	71	41	187	16.359	8,0	
Troisvierges	101	274	114	1.343	10.905	1.242	434	328	4.266	844	103	72	6.976	2.250	188	13	107	54	520	30.134	9,5	
Useldange	41	291	50	740	6.413	1.631	354	132	2.221	370	90	5	4.349	1.182	28	41	75	31	180	18.224	9,8	
Vallée de l'Ernz	29	100	98	828	8.790	828	380	189	2.410	506	72	25	4.718	1.430	36	11	94	44	256	20.844	8,0	
Vianden	17	112	75	735	6.720	643	394	132	2.296	392	56	36	3.677	1.114	44	9	67	54	209	16.782	8,3	
Vichten	31	197	32	585	4.367	1.090	189	94	1.450	297	55	4	3.038	952	19	6	91	21	140	12.655	9,9	
Wahl	22	179	117	580	3.731	1.285	160	98	1.487	298	39	94	3.050	1.452	51	4	51	21	128	12.847	12,8	
Waldbillig	267	305	619	1.047	7.464	3.320	999	869	2.799	1.004	102	72	9.860	2.527	317	2.478	260	197	634	35.140	19,7	
Waldbredimus	19	32	39	364	3.856	239	100	43	748	172	29	3	1.711	648	18	322	103	10	75	8.530	7,6	
Walferdange	111	896	263	2.167	25.513	938	2.494	940	6.754	1.278	212	142	15.183	2.032	0	2.012	363	136	1.053	62.487	7,6	
Weiler-la-Tour	93	236	134	1.277	8.209	2.215	811	351	1.973	639	105	62	6.946	1.080	100	1.185	167	86	647	26.317	11,0	
Weiswampach	63	362	366	965	6.676	487	336	305	2.213	595	82	27	4.360	2.008	141	8	372	48	574	19.988	10,8	
Wiltz	128	311	98	1.687	22.514	2.917	983	317	5.090	1.155	239	51	10.633	2.683	208	45	155	39	779	50.031	7,3	
Wintrange	101	705	346	1.778	15.839	1.785	689	398	4.592	1.109	127	187	7.813	4.126	407	19	173	90	350	40.634	9,4	
Winseler	28	50	49	384	4.521	581	168	72	1.210	257	38	10	2.181	1.004	27	6	44	10	178	10.817	8,0	
Wormeldange	45	159	375	943	9.432	1.744	578	313	3.570	870	82	21	6.601	1.834	47	1.279	564	82	344	28.884	10,2	
GDL	10.936	41.386	18.532	172.986	1.990.526	276.807	129.114	52.601	411.880	116.900	19.374	8.868	1.132.955	251.749	22.141	202.722	26.106	13.942	122.571	5.022.095	8,3	
SIDEC	2.237	10.225	4.570	43.405	431.475	51.235	20.145	10.191	121.544	25.941	4.255	1.455	234.291	72.074	3.577	759	5.007	2.396	14.172	1.058.953	8,4	
SIGRE	2.041	3.863	5.094	24.458	244.525	63.237	19.645	9.618	66.153	19.515	2.461	1.290	184.327	43.341	3.972	48.307	5.911	2.736	52.383	802.879	11,8	
SIDOR	6.657	27.299	8.868	105.122	1.314.526	162.335	89.324	32.791	224.183	71.443	12.658	6.123	714.337	136.334	14.591	153.657	15.188	8.810	56.016	3.160.263	7,8	

Quelle: Jahresberichte der Recyclingparks, Angaben der Gemeinden, SDK® sowie von ECOBatterien.

## 5.3.2 Kühlgeräte

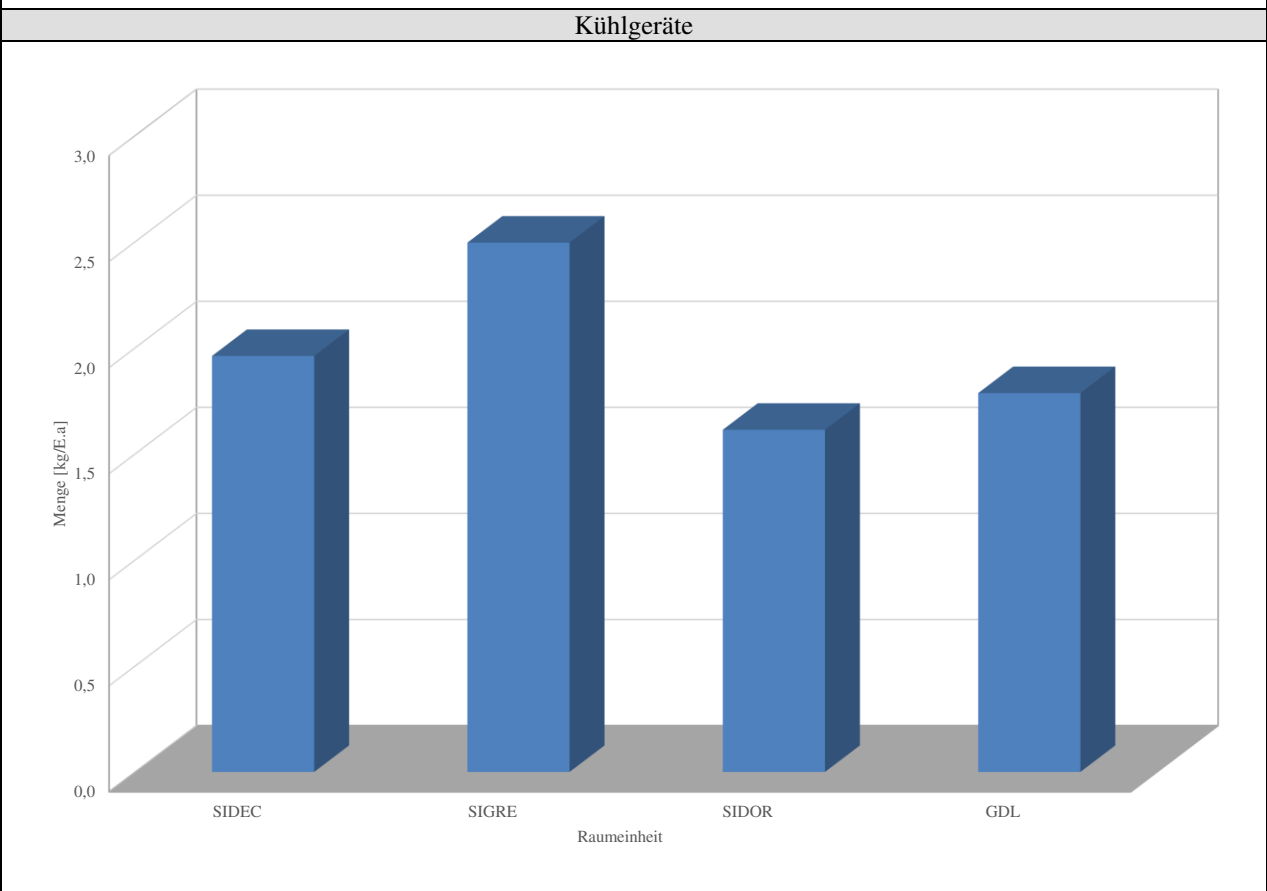
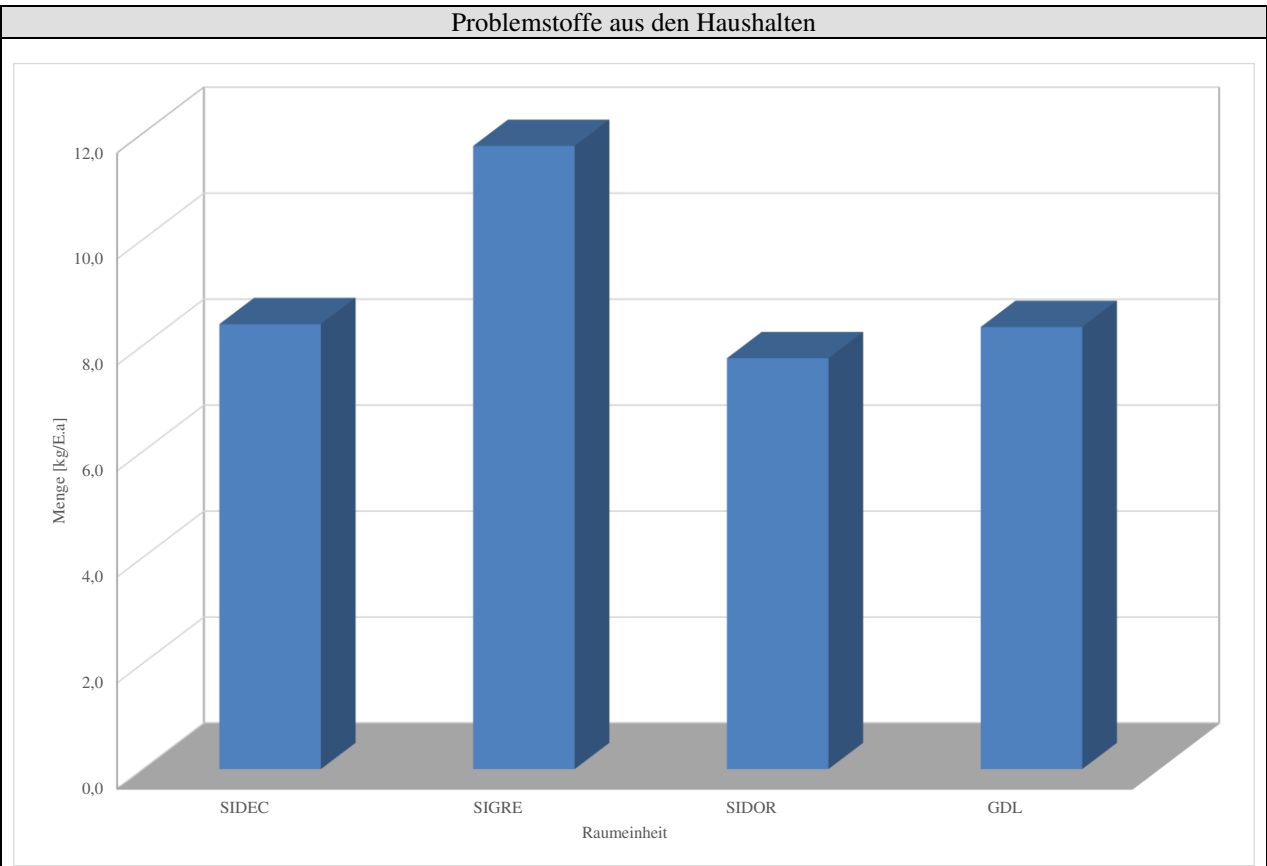
Gemeinde	Aufkommen	
	[kg]	[kg/E.a]
Beaufort	6.659	2,4
Bech	4.264	3,4
Beckerich	4.432	1,8
Berdorf	6.030	3,5
Bertrange	15.481	1,9
Bettembourg	21.603	2,0
Bettendorf	7.790	2,8
Betzdorf	4.945	1,3
Bissen	5.088	1,6
Biwer	2.314	1,3
Boulaide	3.050	2,4
Bourscheid	3.483	2,0
Bous	5.988	3,7
Clärréf	9.230	1,8
Colmar-Berg	3.970	1,8
Consdorf	6.760	3,4
Contern	8.622	2,3
Dalheim	5.356	2,4
Diekirch	15.964	2,4
Differdange	43.867	1,7
Dippach	7.178	1,7
Dudelange	40.976	2,0
Echternach	7.187	1,3
Ell	2.269	1,8
Erpeldange-sur-Sûre	4.619	2,0
Esch-sur-Alzette	50.800	1,4
Esch-sur-Sûre	6.668	2,5
Ettelbruck	17.249	2,0
Feulen	4.108	2,0
Fischbach	2.032	1,6
Flaxweiler	2.678	1,3
Frisange	7.570	1,6
Garnich	4.040	1,9
Goesdorf	2.862	1,9
Grevenmacher	6.254	1,3
Grosbous	1.854	1,8
Habscht	6.058	1,4
Heffingen	2.291	1,6
Helperknapp	8.555	2,0
Hesperange	30.753	2,0
Junglinster	25.668	3,4
Käerjeng	17.554	1,7
Kayl	17.863	2,0
Kehlen	11.493	1,9
Kiischpelt	2.274	1,9
Koerich	4.895	1,9
Kopstal	7.287	1,9
Lac de la Haute-Sûre	4.576	2,4
Larochette	4.075	1,9
Lenningen	2.449	1,3
Leudelange	3.535	1,4
Lintgen	4.995	1,6
Lorentzweiler	6.552	1,6

Quelle: Jahresberichte der Recyclingparks, Angaben ECOTREL, SFK®.

Fortsetzung

Gemeinde	Aufkommen	
	[kg]	[kg/E.a]
Luxembourg	154.214	1,3
Mamer	18.084	1,9
Manternach	2.723	1,3
Mersch	15.517	1,6
Mertert	10.563	2,3
Mertzig	6.144	2,8
Mondercange	8.622	1,2
Mondorf-les-Bains	11.927	2,3
Niederanven	13.908	2,3
Nommern	2.270	1,6
Parc Hosingen	6.560	1,9
Pétange	32.406	1,7
Préizerdaul	3.021	1,8
Putscheid	2.172	2,0
Rambrouch	9.973	2,3
Reckange-sur-Mess	3.044	1,2
Redange	4.970	1,8
Reisdorf	2.381	2,0
Remich	13.466	3,7
Roeser	12.326	2,0
Rospport-Mompach	7.698	2,1
Rumelange	10.888	2,0
Saeul	1.391	1,8
Sandweiler	8.227	2,3
Sanem	20.860	1,2
Schengen	17.775	3,7
Schieren	4.426	2,2
Schifflange	13.364	1,2
Schuttrange	9.389	2,3
Stadtbredimus	8.054	4,2
Steinfort	9.728	1,9
Steinsel	7.802	1,5
Strassen	12.238	1,3
Tandel	5.391	2,6
Troisvierges	5.612	1,8
Useldange	3.286	1,8
Vallée de l'Ernz	5.122	2,0
Vianden	3.979	2,0
Vichten	2.242	1,8
Wahl	1.769	1,8
Waldbillig	8.472	4,8
Waldbredimus	1.429	1,3
Walferdange	18.004	2,2
Weiler-la-Tour	4.818	2,0
Weiswampach	3.253	1,8
Wiltz	12.984	1,9
Wincrange	7.656	1,8
Winseler	2.541	1,9
Wormeldange	8.371	3,0
GDL	1.075.173	1,8
SIDEC	247.305	2,0
SIGRE	170.371	2,5
SIDOR	657.497	1,6

5.3.3 Grafische Darstellung „Problemstoffe“



## 5.4 Elektro-/Elektronikschrott

## 5.4.1 Aufkommen

Gemeinde	Aufkommen					
	Bildschirme/Fernseher		Sonstiger Elektro-/Elektronikschrott		Total	
	[kg]	[kg/E.a]	[kg]	[kg/E.a]	[kg]	[kg/E.a]
Beaufort	3.753	1,3	22.708	8,1	26.461	9,4
Bech	2.188	1,7	19.879	15,7	22.067	17,4
Beckerich	2.682	1,1	18.915	7,5	21.597	8,6
Berdorf	3.125	1,8	29.806	17,1	32.931	18,9
Bertrange	9.574	1,2	65.062	8,0	74.636	9,1
Bettembourg	17.115	1,6	96.933	8,8	114.048	10,4
Bettendorf	3.337	1,2	22.466	8,0	25.803	9,1
Betzdorf	2.424	0,6	22.170	5,7	24.594	6,3
Bissen	3.859	1,2	24.469	7,9	28.328	9,2
Biwer	1.132	0,6	10.976	6,0	12.108	6,7
Boulaide	1.753	1,4	11.682	9,3	13.434	10,7
Bourscheid	2.225	1,3	14.172	8,0	16.396	9,3
Bous	2.822	1,7	21.088	13,0	23.910	14,7
Clärréf	4.952	0,9	37.996	7,3	42.948	8,2
Colmar-Berg	2.856	1,3	17.908	8,1	20.764	9,4
Consdorf	3.468	1,7	31.607	15,8	35.075	17,5
Contern	3.574	0,9	34.858	9,1	38.432	10,1
Dalheim	3.471	1,5	16.456	7,3	19.927	8,8
Diekirch	9.247	1,4	57.122	8,5	66.368	9,8
Differdange	29.970	1,1	188.598	7,2	218.568	8,3
Dippach	6.510	1,5	35.928	8,5	42.438	10,1
Dudelange	27.361	1,3	174.142	8,3	201.503	9,7
Echternach	3.516	0,6	33.025	5,9	36.541	6,5
Ell	1.394	1,1	9.813	7,6	11.207	8,7
Erpeldange-sur-Sûre	2.767	1,2	18.628	8,0	21.395	9,1
Esch-sur-Alzette	35.354	1,0	245.835	7,0	281.189	8,0
Esch-sur-Sûre	3.999	1,5	25.163	9,5	29.162	11,0
Ettelbruck	10.331	1,2	69.238	7,9	79.569	9,1
Feulen	2.493	1,2	16.558	8,0	19.051	9,2
Fischbach	1.541	1,2	9.851	8,0	11.392	9,2
Flaxweiler	1.314	0,6	12.027	5,7	13.341	6,3
Frisange	727	0,2	16.869	3,7	17.596	3,8
Garnich	2.499	1,2	17.200	8,1	19.699	9,3
Goesdorf	1.527	1,0	11.786	7,8	13.313	8,8
Grevenmacher	3.068	0,6	28.059	5,7	31.127	6,3
Grosbous	1.123	1,1	7.963	7,6	9.086	8,6
Habscht	2.357	0,5	20.256	4,6	22.613	5,1
Heffingen	1.739	1,2	10.970	7,9	12.709	9,1
Helperknapp	5.209	1,2	32.874	7,9	38.083	9,1
Hesperange	20.646	1,4	117.478	7,7	138.124	9,1
Junglinster	13.169	1,7	118.783	15,6	131.952	17,3
Käerjeng	15.917	1,5	88.077	8,6	103.994	10,1
Kayl	11.943	1,3	76.152	8,4	88.095	9,7
Kehlen	7.109	1,2	48.102	7,9	55.211	9,1
Kiischpelt	1.212	1,0	9.307	7,7	10.519	8,8
Koerich	3.028	1,2	20.566	8,0	23.594	9,1
Kopstal	4.506	1,2	30.504	7,9	35.010	9,1
Lac de la Haute-Sûre	2.414	1,3	15.749	8,2	18.163	9,5
Larochette	3.191	1,5	16.993	7,9	20.184	9,4
Lenningen	1.199	0,6	10.971	5,7	12.170	6,3
Leudelange	2.567	1,0	9.505	3,7	12.072	4,7
Lintgen	3.789	1,2	23.834	7,8	27.623	9,1



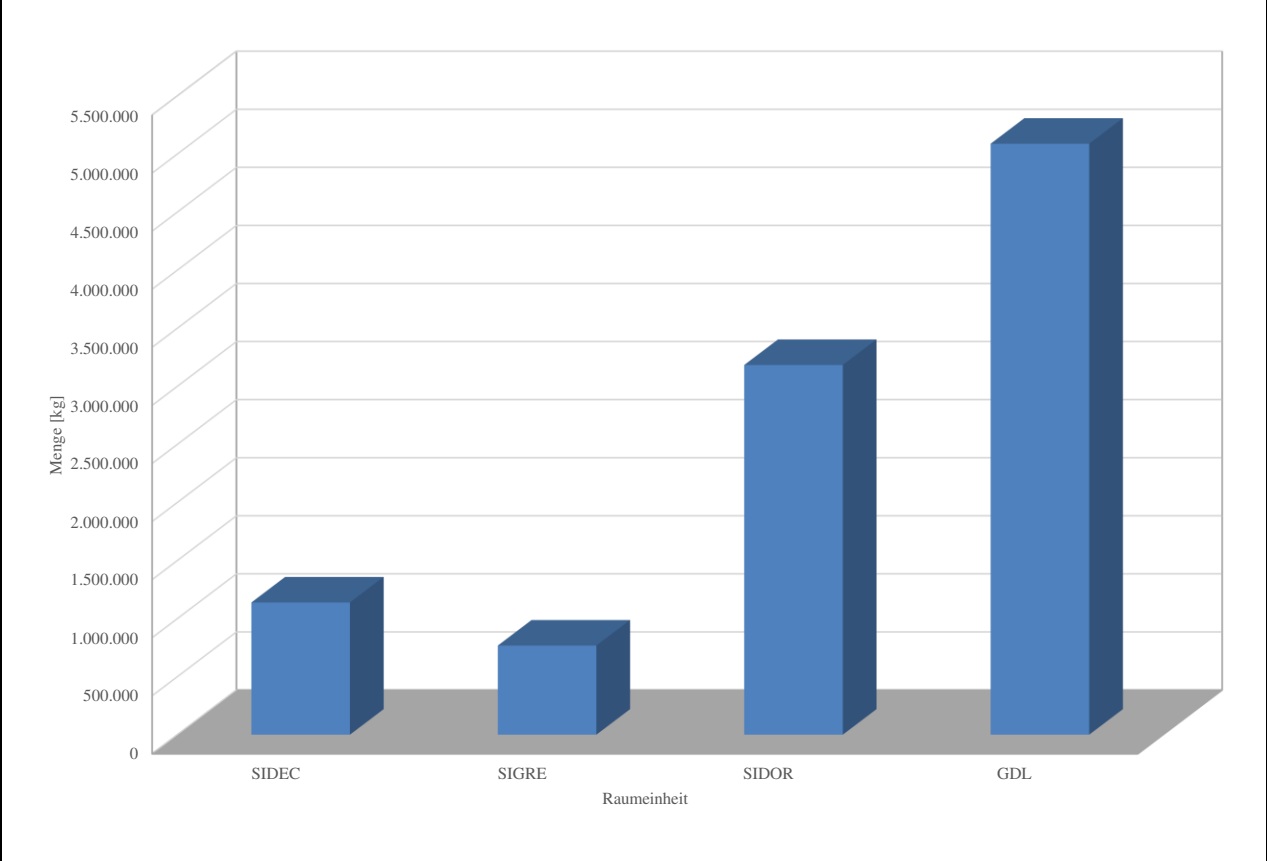
Fortsetzung

Gemeinde	Aufkommen					
	Bildschirme/Fernseher		Sonstiger Elektro-/Elektronikschrott		Total	
	[kg]	[kg/E.a]	[kg]	[kg/E.a]	[kg]	[kg/E.a]
Lorentzweiler	4.970	1,2	31.372	7,9	36.342	9,1
Luxembourg	84.378	0,7	614.822	5,3	699.200	6,0
Mamer	11.183	1,2	75.589	7,9	86.772	9,1
Manternach	2.977	1,4	19.848	9,3	22.825	10,7
Mersch	11.771	1,2	74.020	7,8	85.791	9,1
Mertert	5.502	1,2	38.622	8,6	44.124	9,8
Mertzig	2.617	1,2	17.599	8,0	20.216	9,1
Mondercange	5.929	0,9	43.846	6,3	49.775	7,2
Mondorf-les-Bains	3.434	0,7	33.368	6,6	36.802	7,2
Niederanven	5.766	0,9	54.748	8,9	60.514	9,8
Nommern	1.722	1,2	10.912	7,9	12.634	9,1
Parc Hosingen	3.334	1,0	26.704	7,6	30.038	8,6
Pétange	23.006	1,2	145.730	7,8	168.736	9,0
Préizerdaul	1.917	1,1	12.851	7,5	14.768	8,6
Putscheid	1.301	1,2	8.944	8,1	10.245	9,3
Rambrouch	4.631	1,1	32.551	7,5	37.182	8,6
Reckange-sur-Mess	2.093	0,9	15.679	6,4	17.772	7,3
Redange	3.008	1,1	21.367	7,6	24.375	8,6
Reisdorf	1.426	1,2	9.644	8,0	11.070	9,2
Remich	6.346	1,7	45.203	12,4	51.549	14,1
Roeser	8.225	1,3	52.692	8,4	60.917	9,7
Rosport-Mompach	4.712	1,3	33.012	9,0	37.724	10,3
Rumelange	7.264	1,3	46.280	8,3	53.544	9,7
Saeul	842	1,1	6.010	7,6	6.852	8,7
Sandweiler	3.411	0,9	32.481	8,9	35.892	9,9
Sanem	14.563	0,9	110.324	6,6	124.887	7,4
Schengen	8.378	1,7	59.356	12,3	67.734	14,1
Schieren	2.408	1,2	16.032	7,9	18.440	9,1
Schifflange	9.189	0,9	67.052	6,2	76.241	7,1
Schuttrange	3.892	0,9	36.954	8,9	40.846	9,8
Stadtbredimus	3.315	1,7	23.508	12,3	26.823	14,1
Steinfort	6.088	1,2	41.134	8,0	47.222	9,2
Steinsel	7.499	1,4	38.620	7,3	46.119	8,7
Strassen	6.697	0,7	48.869	5,3	55.566	6,0
Tandel	2.422	1,2	16.069	7,8	18.491	9,0
Troisvierges	3.056	1,0	23.597	7,4	26.653	8,4
Useldange	1.989	1,1	14.097	7,6	16.086	8,6
Vallée de l'Ernz	3.068	1,2	20.622	7,9	23.690	9,1
Vianden	2.384	1,2	16.104	8,0	18.488	9,2
Vichten	1.357	1,1	9.758	7,7	11.115	8,7
Wahl	1.070	1,1	7.852	7,8	8.922	8,9
Waldbillig	3.106	1,7	28.355	15,9	31.461	17,6
Waldbredimus	696	0,6	6.603	5,9	7.299	6,5
Walferdange	4.548	0,6	45.605	5,6	50.153	6,1
Weiler-la-Tour	3.235	1,4	18.505	7,7	21.740	9,1
Weiswampach	1.750	0,9	14.123	7,7	15.873	8,6
Wiltz	7.022	1,0	52.401	7,6	59.423	8,7
Wintrange	4.087	0,9	31.886	7,4	35.973	8,3
Winseler	1.378	1,0	10.531	7,8	11.909	8,9
Wormeldange	4.604	1,6	40.339	14,2	44.943	15,8
GDL	638.608	1,1	4.449.266	7,4	5.087.874	8,5
SIDEC	146.920	1,2	991.210	7,9	1.138.130	9,0
SIGRE	83.966	1,2	683.062	10,0	767.028	11,2
SIDOR	407.723	1,0	2.774.994	6,8	3.182.716	7,8

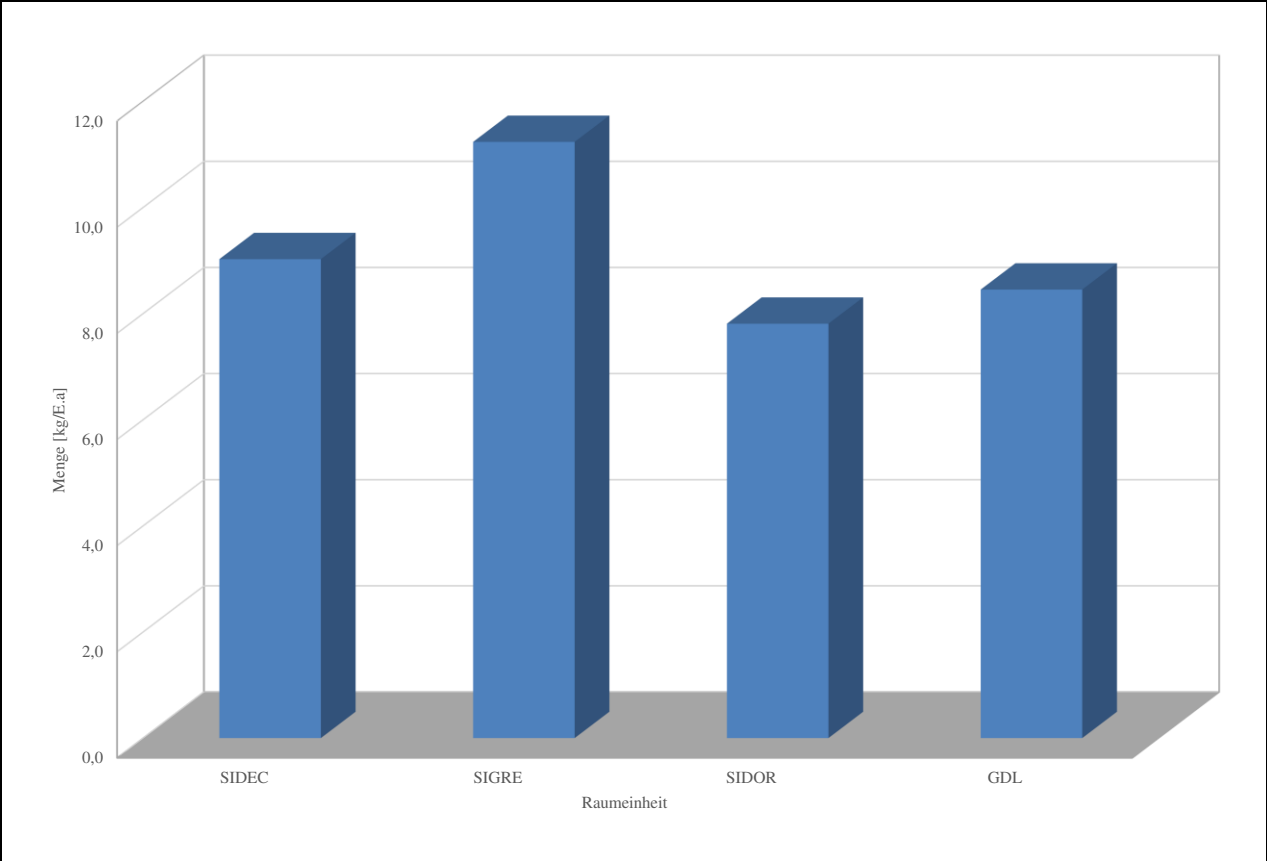
Quelle: Jahresberichte der Recyclingparks, Angaben ECOTREL

5.4.2 Grafische Darstellung „Elektro-/Elektronikschrott“

Gesamtaufkommen



Spezifisches Aufkommen



## 5.5 Organische Abfälle

## 5.5.1 Aufkommen

Gemeinde	Aufkommen					
	Bioabfall <sup>1)</sup>		Grünschnitt <sup>2)</sup>		Total	
	[kg]	[kg/E.a]	[kg]	[kg/E.a]	[kg]	[kg/E.a]
Beaufort	0	0,0	145.346	51,6	145.346	51,6
Bech	122	0,1	111.151	87,9	111.273	88,0
Beckerich	0	0,0	107.246	42,6	107.246	42,6
Berdorf	47.938	27,4	343.396	196,6	391.334	224,0
Bertrange	422.067	51,7	572.463	70,2	994.530	121,9
Bettembourg	1.225.750	111,4	683.752	62,1	1.909.502	173,5
Bettendorf	0	0,0	316.754	112,3	316.754	112,3
Betzdorf	99.524	25,6	791.120	203,5	890.644	229,1
Bissen	0	0,0	267.212	86,3	267.212	86,3
Biwer	80.725	44,4	383.776	211,2	464.501	255,6
Boulaide	0	0,0	41.139	32,8	41.139	32,8
Bourscheid	0	0,0	18.095	10,3	18.095	10,3
Bous	156	0,1	268.372	165,6	268.528	165,7
Clärréf	0	0,0	17.603	3,4	17.603	3,4
Colmar-Berg	0	0,0	154.454	69,6	154.454	69,6
Consdorf	71.523	35,7	515.715	257,2	587.238	292,9
Contern	242.660	63,6	36.585	9,6	279.245	73,2
Dalheim	25.737	11,4	403.327	178,3	429.064	189,7
Diekirch	0	0,0	255.835	37,9	255.835	37,9
Differdange	2.086.080	79,6	899.167	34,3	2.985.247	114,0
Dippach	537.250	127,6	216.129	51,3	753.379	178,9
Dudelange	1.815.500	87,0	1.133.151	54,3	2.948.651	141,3
Echternach	50.509	9,0	1.025.547	182,7	1.076.056	191,7
Ell	0	0,0	116.145	90,1	116.145	90,1
Erpeldange-sur-Sûre	116.190	49,7	302.113	129,2	418.303	178,8
Esch-sur-Alzette	2.343.520	66,9	2.065.913	59,0	4.409.433	125,8
Esch-sur-Sûre	0	0,0	353.967	134,0	353.967	134,0
Ettelbruck	0	0,0	392.246	44,9	392.246	44,9
Feulen	0	0,0	167.989	80,8	167.989	80,8
Fischbach	0	0,0	37.246	30,1	37.246	30,1
Flaxweiler	203	0,1	435.108	206,3	435.311	206,4
Frisange	409.588	88,8	424.092	92,0	833.680	180,8
Garnich	171.733	80,7	92.699	43,5	264.432	124,2
Goesdorf	0	0,0	7.856	5,2	7.856	5,2
Grevenmacher	86.483	17,6	736.407	149,6	822.890	167,2
Grosbous	0	0,0	71.423	67,8	71.423	67,8
Habscht	460.021	103,9	164.683	37,2	624.704	141,1
Heffingen	0	0,0	238.729	171,3	238.729	171,3
Helperknapp	0	0,0	715.456	171,3	715.456	171,3
Hesperange	484.800	31,8	882.154	57,9	1.366.954	89,7
Junglinster	222.002	29,2	681.714	89,5	903.716	118,7
Käerjeng	1.344.980	130,7	686.843	66,7	2.031.823	197,4
Kayl	1.027.560	112,9	401.028	44,1	1.428.588	157,0
Kehlen	478.824	79,1	329.074	54,3	807.898	133,4
Kiischpelt	0	0,0	93.502	77,8	93.502	77,8
Koerich	169.721	65,8	227.993	88,4	397.714	154,2
Kopstal	229.952	59,9	182.533	47,5	412.485	107,4
Lac de la Haute-Sûre	0	0,0	6.637	3,5	6.637	3,5
Larochette	0	0,0	40.053	18,7	40.053	18,7
Lenningen	185	0,1	300.627	156,3	300.812	156,3
Leudelange	207.760	80,6	247.954	96,1	455.714	176,7
Lintgen	0	0,0	183.778	60,5	183.778	60,5

Fortsetzung

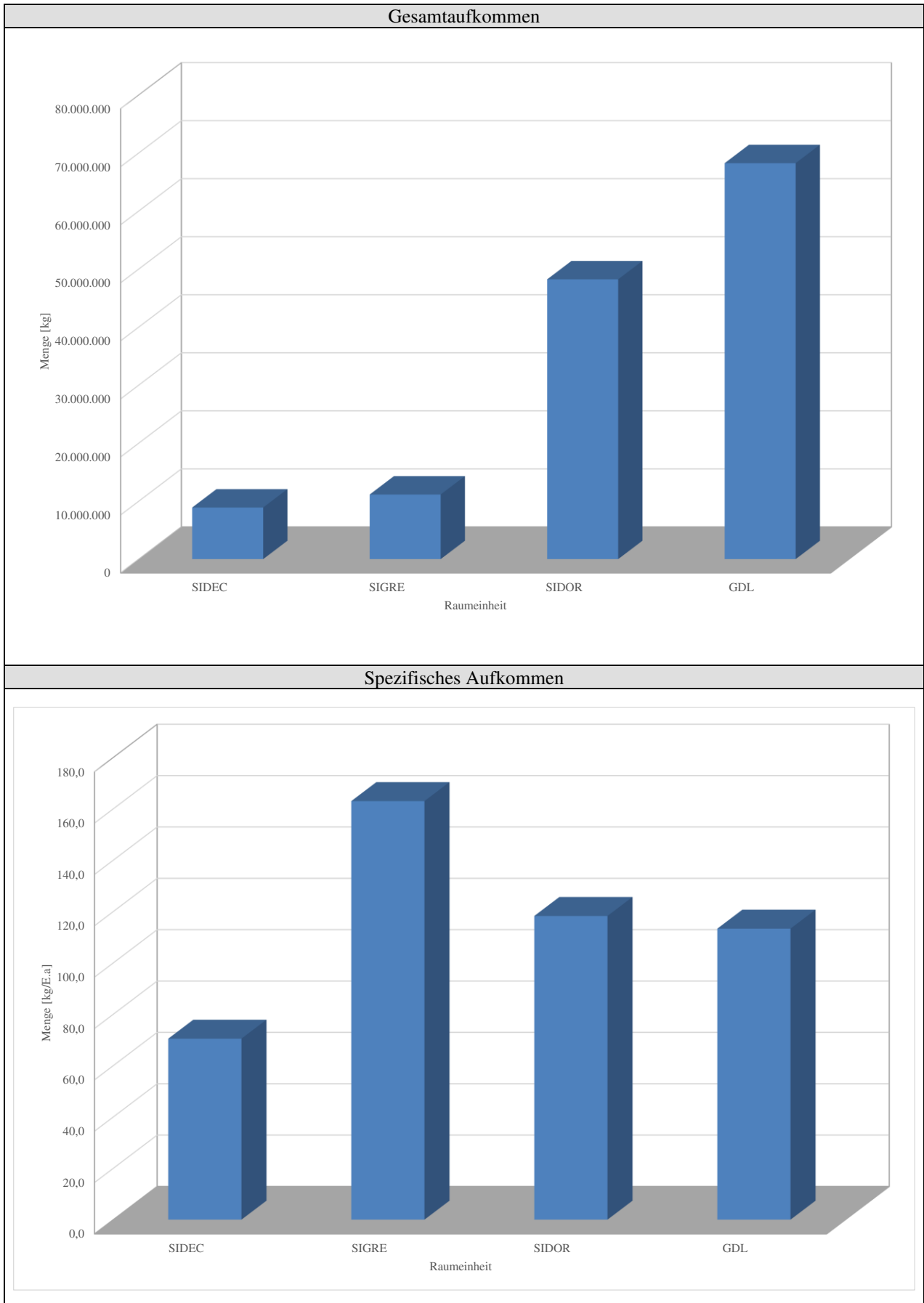
Gemeinde	Aufkommen					
	Bioabfall <sup>1)</sup>		Grünschnitt <sup>2)</sup>		Total	
	[kg]	[kg/E.a]	[kg]	[kg/E.a]	[kg]	[kg/E.a]
Lorentzweiler	351.820	88,3	268.242	67,3	620.062	155,6
Luxembourg	3.000.840	25,8	3.514.714	30,2	6.515.554	56,0
Mamer	637.823	66,9	604.958	63,5	1.242.781	130,4
Manternach	204	0,1	271.320	127,6	271.524	127,7
Mersch	0	0,0	573.800	60,8	573.800	60,8
Mertert	70.514	15,6	730.829	161,8	801.343	177,4
Mertzig	0	0,0	102.885	46,5	102.885	46,5
Mondercange	1.046.640	150,9	742.032	107,0	1.788.672	257,9
Mondorf-les-Bains	31.718	6,2	654.679	128,8	686.397	135,1
Niederanven	674.790	109,6	1.829.816	297,2	2.504.606	406,9
Nommern	0	0,0	145.134	105,1	145.134	105,1
Parc Hosingen	0	0,0	146.027	41,8	146.027	41,8
Pétange	1.652.330	88,4	883.825	47,3	2.536.155	135,7
Préizerdau	0	0,0	246.255	143,4	246.255	143,4
Putscheid	0	0,0	46.983	42,7	46.983	42,7
Rambrouch	0	0,0	520.557	120,3	520.557	120,3
Reckange-sur-Mess	433.520	177,0	239.561	97,8	673.081	274,8
Redange	0	0,0	630.448	223,2	630.448	223,2
Reisdorf	0	0,0	24.091	20,0	24.091	20,0
Remich	89.560	24,6	280.620	77,0	370.180	101,6
Roeser	567.610	90,4	328.792	52,4	896.402	142,8
Rospport-Mompach	61.633	16,8	533.739	145,5	595.372	162,3
Rumelange	206.000	37,2	221.794	40,0	427.794	77,1
Saeul	0	0,0	27.792	35,2	27.792	35,2
Sandweiler	217.320	59,7	121.583	33,4	338.903	93,1
Sanem	2.119.860	126,3	1.064.958	63,5	3.184.818	189,8
Schengen	44.902	9,3	268.866	55,9	313.768	65,2
Schieren	0	0,0	51.788	25,4	51.788	25,4
Schifflange	961.880	89,5	1.343.231	125,0	2.305.111	214,4
Schuttrange	331.320	79,7	40.274	9,7	371.594	89,4
Stadtbredimus	78.833	41,4	456.568	239,8	535.401	281,2
Steinfort	423.729	82,7	348.350	68,0	772.079	150,6
Steinsel	1.238	0,2	531.160	99,8	532.398	100,1
Strassen	505.130	54,7	249.841	27,1	754.971	81,8
Tandel	0	0,0	192.435	94,0	192.435	94,0
Troisvierges	0	0,0	154.244	48,5	154.244	48,5
Useldange	0	0,0	283.660	151,9	283.660	151,9
Vallée de l'Ernz	0	0,0	267.600	103,2	267.600	103,2
Vianden	0	0,0	89.507	44,4	89.507	44,4
Vichten	0	0,0	42.473	33,3	42.473	33,3
Wahl	0	0,0	24.061	23,9	24.061	23,9
Waldbillig	30.971	17,4	344.221	193,1	375.192	210,4
Waldbredimus	23.137	20,7	173.902	155,8	197.039	176,6
Walferdange	0	0,0	2.718	0,3	2.718	0,3
Weiler-la-Tour	270.020	113,0	183.166	76,7	453.186	189,7
Weiswampach	0	0,0	127.676	69,3	127.676	69,3
Wiltz	0	0,0	23.832	3,5	23.832	3,5
Wintrange	0	0,0	306.930	70,8	306.930	70,8
Winseler	0	0,0	72.775	54,1	72.775	54,1
Wormeldange	272	0,1	300.878	106,1	301.150	106,2
GDL	28.292.677	47,0	39.928.887	66,3	68.221.564	113,3
SIDEC	468.010	3,7	8.420.019	66,8	8.888.029	70,5
SIGRE	1.116.851	16,4	10.011.882	146,6	11.128.733	163,0
SIDOR	26.707.816	65,5	21.496.986	52,7	48.204.802	118,3

Quelle: Angaben der Syndikate, Jahresberichte der Kompostierungsanlagen, Angaben der Gemeinden

1) Seit 2011 werden die Fraktionen "gemischte organische Abfälle" und "organische Küchen- und Kantinenabfälle", die an Biogasanlagen angeliefert werden, in dieser Statistik berücksichtigt. Dabei handelt es sich um organische Abfälle aus dem Handel, wie z. B. Obst- und Gemüseabfälle, sowie um Speisereste und organische Abfälle aus Restaurants und Kantinen. Dadurch ist es möglich, dass auch in Gemeinden ohne eine spezielle Bioabfallsammlung solche organischen Abfälle anfallen.

2) Zu Beginn des Jahres 2011 stellten die Kompostierungsanlagen des Syndikates SICA in Mamer sowie der Stadt Luxemburg ihren Betrieb ein, so dass von diesen Anlagen keine Mengenstatistiken mehr eingereicht wurden. Die Bioabfälle aus den Gemeinden im Einzugsgebiet dieser Anlagen werden in Biogasanlagen verarbeitet; die strukturreichen Grünabfälle werden entweder zu anderen Kompostierungsanlagen gebracht oder alternativen Entsorgungswegen zugeführt; dabei wurden ab dem Jahr 2011 offensichtlich nicht mehr alle Mengen mitgeteilt, da die Grünschnittmengen ab 2011 gegenüber den Vorjahren deutlich niedriger ausfallen und nicht davon ausgegangen wird, dass die getrennt gesammelten Mengen seit Schließung der genannten Kompostierungsanlagen deutlich zurückgegangen sind.

5.5.2 Grafische Darstellung „Organische Abfälle“



5.6 Gesamtabfallaufkommen

