



I M P R E S S U M

BEAUFTRAGUNG: Administration de l'environnement
Division des Déchets
1, avenue du Rock'n'Roll
L-4361 Esch-sur-Alzette
Tel.: (00352) 40 56 56 - 1
Fax: (00352) 49 62 56

AUSFÜHRUNG : ECO-Conseil S.à r.l.
120, route du Vin
L-5405 Bech-Kleinmacher
Tel.: (00352) 26 67 55 - 01
Fax: (00352) 26 67 55 - 20
E-mail: info@eco-conseil.lu

August 2015

INHALTSÜBERSICHT

Seite

Bevor Sie weiterblättern ...	4
Verzeichnisse	5
Inhaltsverzeichnis	5
Verzeichnis der Abkürzungen, Einheiten und Zeichen	7
Begriffsbestimmungen	8
Teil A: Rahmenbedingungen	
1. Administrativ- und Raumstruktur	9
2. Bevölkerungsstruktur	21
3. Gebäudestruktur	23
Teil B: Abfallwirtschaft 2013	
4. Sammelsysteme	25
5. Mengenbilanzen	71

BEVOR SIE WEITERBLÄTTERN ...

... möchten wir Sie beim Umgang mit den nachfolgenden Daten insbesondere auf folgendes hinweisen:

GRUNDLEGENDES	<p>1. Grundlage der Luxemburger Abfallwirtschaftsdatenbank bilden von der Umweltverwaltung ausgearbeitete <i>Erhebungsbögen</i>, die jährlich von den Gemeinden auf der Grundlage von Artikel 35 Absatz 3 des Gesetzes zur Behandlung von Abfällen vom 21. März 2012 auszufüllen sind. Der Datenbestand wird durch weitere abfallwirtschaftsbezogene Informationen aus amtlichen und nichtamtlichen Quellen ergänzt. Die Daten werden schließlich zu abfallwirtschaftlichen Berichten <i>über</i> und <i>für</i> die einzelnen Gemeinden zusammengestellt und dienen nicht zuletzt als nationale Planungs- und Analysegrundlagen. Für Interessenten stehen die kodifizierten Daten im Internet zur Verfügung (www.emwelt.lu><i>Déchets</i>><i>Statistiques et indicateurs</i>><i>Données sur les déchets municipaux ...</i>).</p>
FORMALES	<p>2. Im folgenden werden ausgewählte abfallwirtschaftsrelevante Daten nach <i>Gemeinden</i> und nach ausgewählten <i>Syndikaten mit abfallwirtschaftlicher Orientierung</i> (hier: SIDEC, SIDOR, SIGRE) zusammengestellt. Es gibt insgesamt 9 solcher Syndikate. Einige von ihnen verfolgen allerdings auch Aufgaben, die über die Abfallwirtschaft im engeren Sinne hinausgehen. Hierzu zählt beispielsweise der Betrieb einer Kläranlage. Eine Beschreibung der Syndikate enthält Kapitel 1.3.1.</p> <p>3. Der vorliegende Datenband wurde gegenüber früheren Bänden <i>formal</i> und <i>inhaltlich überarbeitet</i>. Bei einem erweiterten Informationsgehalt konnte der Band gleichzeitig vom Seitenumfang her um etwa die Hälfte reduziert werden.</p> <p>4. Die hier verwendeten <i>Gemeindenamen</i> entsprechen den offiziellen französischsprachigen Schreibweisen.</p>
INHALTLICHES	<p>5. Der vorliegende Band, der sich ausschließlich auf die Thematik <i>Hausmüll und hausmüllähnliche Abfälle</i> bezieht, ist in die zwei großen Blöcke <i>Rahmenbedingungen</i> (Teil A) und <i>Abfallwirtschaft 2013</i> (Teil B) untergliedert. Bei allen Blöcken orientierte sich die Themenauswahl <i>in der Hauptsache</i> an quantifizierbaren Sachverhalten.</p> <p>6. Bei <i>einwohnerspezifischen Angaben</i> ist grundsätzlich zu beachten, dass es sich um theoretische Werte handelt, die sich auf die gesamte Wohnbevölkerung beziehen. Am Zustandekommen der jeweiligen Werte hat in den meisten Fällen allerdings nur ein Teil der Bevölkerung mitgewirkt.</p> <p>7. <i>Fragen oder Anmerkungen</i> zu dem vorliegenden Band können per E-Mail an die Umweltverwaltung herangetragen werden.</p>

INHALTSVERZEICHNIS

Seite

Teil A:	Rahmenbedingungen	
1.	Administrativ- und Raumstruktur	9
1.1	Kantone nach Distrikten	9
1.2	Gemeinden nach Distrikten und Kantonen	10
1.3	Syndikate mit abfallwirtschaftlicher Orientierung	11
1.3.1	Beschreibung der Syndikate	11
1.3.1.1	SIDEC	11
1.3.1.2	SIGRE	12
1.3.1.3	SIDOR	13
1.3.1.4	MINETT-KOMPOST	14
1.3.1.5	SIAS	15
1.3.1.6	SICA	16
1.3.1.7	SIVEC	17
1.3.1.8	STEP	18
1.3.1.9	SYCOSAL	19
1.3.2	Gemeinden nach Syndikaten	20
2.	Bevölkerungsstruktur	21
2.1	Absolute Verteilung	21
2.2	Relative Verteilung	22
3	Gebäudestruktur	23
3.1	Absolute Verteilung	23
3.2	Relative Verteilung	24
Teil B:	Abfallwirtschaft 2013	
4.	Sammelsysteme	25
4.1	Holsammlungen	25
4.1.1	Restmüll	25
4.1.1.1	Restmüllentsorgungsstrukturen	25
4.1.1.2	Grafische Darstellung von Restmüllentsorgungsstrukturen	27
4.1.2	Sperrmüll	28
4.1.2.1	Abfuhrorganisation	28
4.1.2.2	Grafische Darstellung von Sperrmüllentsorgungsstrukturen	30
4.1.3	Wertstoffe	31
4.1.3.1	Papier/Karton	31
4.1.3.1.1	Abfuhrorganisation	31
4.1.3.1.2	Grafische Darstellung der Abfuhrorganisation für Papier/Karton	33
4.1.3.2	Hohlglas	34
4.1.3.2.1	Abfuhrorganisation	34
4.1.3.2.2	Grafische Darstellung der Abfuhrorganisation für Hohlglas	36
4.1.3.3	Bekleidung/Textilien	37
4.1.3.4	Metalle	39
4.1.3.4.1	Abfuhrorganisation	39
4.1.3.4.2	Grafische Darstellung der Abfuhrorganisation für Metalle	41
4.1.3.5	Bauschutt	42
4.1.3.6	PMG-Verpackungen (Plastikflaschen u. -flakons, Metallverpackungen u. Getränkekartons)	44

Fortsetzung

4.1.4	Problemstoffe	46
4.1.4.1	Superdrecksbüschel® für Bürger	46
4.1.4.2	Kühlgeräte	48
4.1.5	Elektro-/Elektronikschrott	50
4.1.6	Organische Abfälle	52
4.1.6.1	Abfuhrorganisation	52
4.1.6.1.1	Grünschnitt	52
4.1.6.1.2	Bioabfall	54
4.1.6.2	Grafische Darstellung der Abfuhrorganisation für organische Abfälle	56
4.2	Bringsammlungen	57
4.2.1	Recyclingparks	57
4.2.1.1	Standorte (Detailbetrachtung)	57
4.2.1.2	Standorte (Synopsis)	58
4.2.1.3	Stoffannahmepalette	59
4.2.2	Sammelstellen	61
4.2.2.1	Standorte	61
4.2.2.2	Stoffannahmepalette	62
4.2.3	Container	64
4.2.3.1	Standorte	64
4.2.3.2	Grafische Darstellung von Containerdichten	66
4.2.4	Superdrecksbüschel® für Bürger (mobiler Container)	67
4.2.5	Sonstige Anlieferungsstellen	68
4.2.5.1	Beseitigungsanlagen für Hausmüll und hausmüllähnliche Abfälle	68
4.2.5.2	Kompostierungsanlagen	69
4.2.5.3	Bauschuttdeponien	70
5.	Mengenbilanzen	71
5.1	Abfälle zur Beseitigung	71
5.1.1	Haus- und Geschäftsmüll	71
5.1.2	Hausmüllähnliche Gewerbeabfälle	73
5.1.3	Bauschutt	74
5.1.4	Sonstige	75
5.1.5	Grafische Darstellung „Abfälle zur Beseitigung“	77
5.2	Abfälle zur Verwertung	78
5.2.1	Papier/Karton	78
5.2.2	Glas	80
5.2.3	Metalle	82
5.2.4	Holz	84
5.2.5	Kunststoffe	86
5.2.6	PMG-Verpackungen (Plastikflaschen u. -flakons, Metallverpackungen u. Getränkekartons)	88
5.2.7	Getränkekartons	89
5.2.8	Bekleidung/Textilien	90
5.2.9	Reifen/Gummi	91
5.2.10	Grafische Darstellung „Abfälle zur Verwertung“	93
5.3	Problemstoffe	95
5.3.1	Problemstoffe aus den Haushalten	95
5.3.2	Kühlgeräte	98
5.3.3	Grafische Darstellung „Problemstoffe“	99
5.4	Elektro-/Elektronikschrott	100
5.4.1	Aufkommen	100
5.4.2	Grafische Darstellung „Elektro-/Elektronikschrott“	102
5.5	Organische Abfälle	103
5.5.1	Aufkommen	103
5.5.2	Grafische Darstellung „Organische Abfälle“	105
5.6	Gesamtabfallaufkommen	106

VERZEICHNIS DER ABKÜRZUNGEN, EINHEITEN UND ZEICHEN

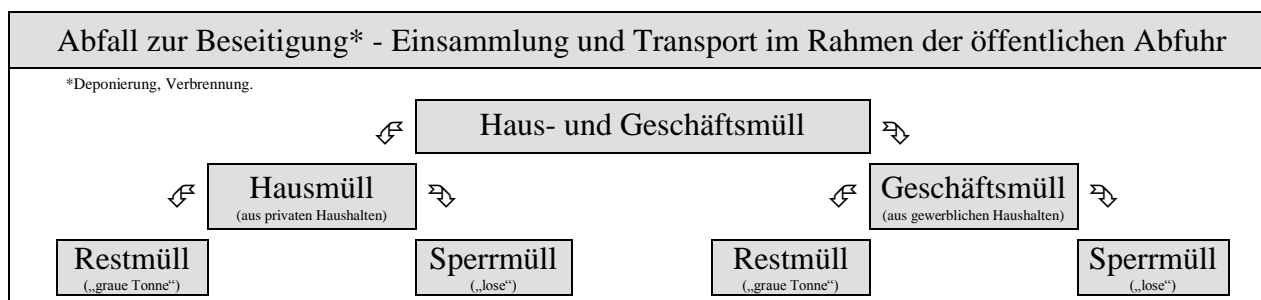
ABKÜRZUNGEN	
a	Jahr (lat.: anno)
d.h.	das heißt
E	Einwohner
Einpers.-Hh.	Einpersonen-Haushalt
Entl.	Entleerung
EP	Einwohner in Privathaushalten
EPS	Expandiertes Polystyrol
GDL	Großherzogtum Luxemburg (Grand-Duché de Luxembourg)
Hh.	Haushalt
i.d.R.	in der Regel
i.V.m.	in Verbindung mit
k.A.	keine Angabe
Mehrpers.-Hh.	Mehrpersonenhaushalt
P	Privathaushalt
PE-HD	Polyethylen High Density (Polyethylen hoher Dichte)
PE-LD	Polyethylen Low Density (Polyethylen geringer Dichte)
Pers.	Person
PET	Polyethylenterephthalat
PMG	Plastikflaschen und -flakons, Metallverpackungen, Getränkekartons u.ä.
PP	Polypropylen
PS	Polystyrol
SDK [®]	Superdrecksbüchse [®]
SFK [®]	Superfreonsbüchse [®]
wo	Woche
EINHEITEN	
cbm	Kubikmeter
d	Tag
E/Cont.	Einwohner pro Container
E/km ²	Einwohner pro Quadratkilometer
EP/P	durchschnittliche Anzahl von Personen pro Privathaushalt
h	Stunde
kg	Kilogramm
kg/E.a	Kilogramm pro Einwohner und Jahr
km ²	Quadratkilometer
ltr./E.wo	Liter pro Einwohner und Woche
ltr./P.wo	Liter pro Privathaushalt und Woche
Stk.	Stück
%	Prozent
1	Anzahl
1/a	Anzahl pro Jahr
€	EURO
€/a	EURO pro Jahr
€/cbm	EURO pro Kubikmeter
€/Entl.	EURO pro Entleerung
€/kg	EURO pro Kilogramm
€/Stk.	EURO pro Stück
€/t	EURO pro Gewichtstonne
ZEICHEN	
•	ist vorhanden; ist zutreffend

BEGRIFFSBESTIMMUNGEN

Anmerkungen:

Die nachfolgende Begriffsauswahl ist für das Gesamtverständnis des vorliegenden Datenbandes wesentlich.
Alle mit einem Pfeil (→) gekennzeichneten Begriffe sind gesondert aufgeführt.

- Abfall, Abfälle** : Alle Stoffe oder Gegenstände, deren sich der Besitzer entledigt, entledigen will oder entledigen muss.
Der Begriff „Abfall“ wird hier synonym zum Begriff „Müll“ verwendet.
- Geschäftsmüll** : Alle Abfälle, die im Rahmen einer öffentlichen Abfuhr eingesammelt werden, aber nicht aus privaten Haushalten stammen (z.B. aus Geschäften, sonstigen kleineren und mittleren Gewerbebetrieben sowie öffentlichen und privaten Institutionen)
- Gewerbemüll** : Abfälle aus dem Gewerbe, die an den Entsorgungs- und Behandlungsanlagen in Luxemburg angeliefert werden, aber nicht über die öffentliche Restmüll- und Sperrmüllabfuhr erfasst werden (z.B. Abfälle aus der Industrie und sonstigen größeren Gewerbebetrieben).
- Hausmüll** : Alle Abfälle aus privaten Haushalten, die im Rahmen einer öffentlichen Abfuhr eingesammelt werden.
- Getrennte Sammlung** : Sammlung von bestimmten Abfallfraktionen, deren Art und Eigenschaft eine getrennte Erfassung erfordert, um eine spezifische Behandlung (Verwertung) zu erleichtern. Es wird zwischen Holsammlung und Bringsammlung unterschieden.
- Restmüll** : →Hausmüll und →Geschäftsmüll, der im Rahmen der öffentlichen Abfuhr über die „graue Tonne“ erfasst und schließlich durch Deponierung oder Verbrennung beseitigt wird.
- Sperrmüll** : Alle festen Abfälle aus Privathaushalten und sonstigen, an die öffentliche Abfuhr angeschlossenen Stellen, deren Abfuhr aufgrund ihrer Größe nicht in den zur Sammlung von Restmüll bestimmten Abfallgefäßen (graue Tonne) erfolgen kann.
- Wertstoffe** : Abfallbestandteile, die nach dem Stand der Technik stofflich zur Herstellung geeigneter Zwischen- oder Endprodukte verwertbar sind (hier: ohne organische, kompostierbare →Abfälle).
- Problematische Abfälle bzw. Problemstoffe** : Abfälle, die besondere Schäden verursachen können und die aufgrund ihrer Eigenschaften einer spezifischen Behandlung bei Sammlung und Beförderung sowie bei Entsorgung oder Verwertung bedürfen. Die problematischen Abfälle umfassen die gefährlichen Abfälle.



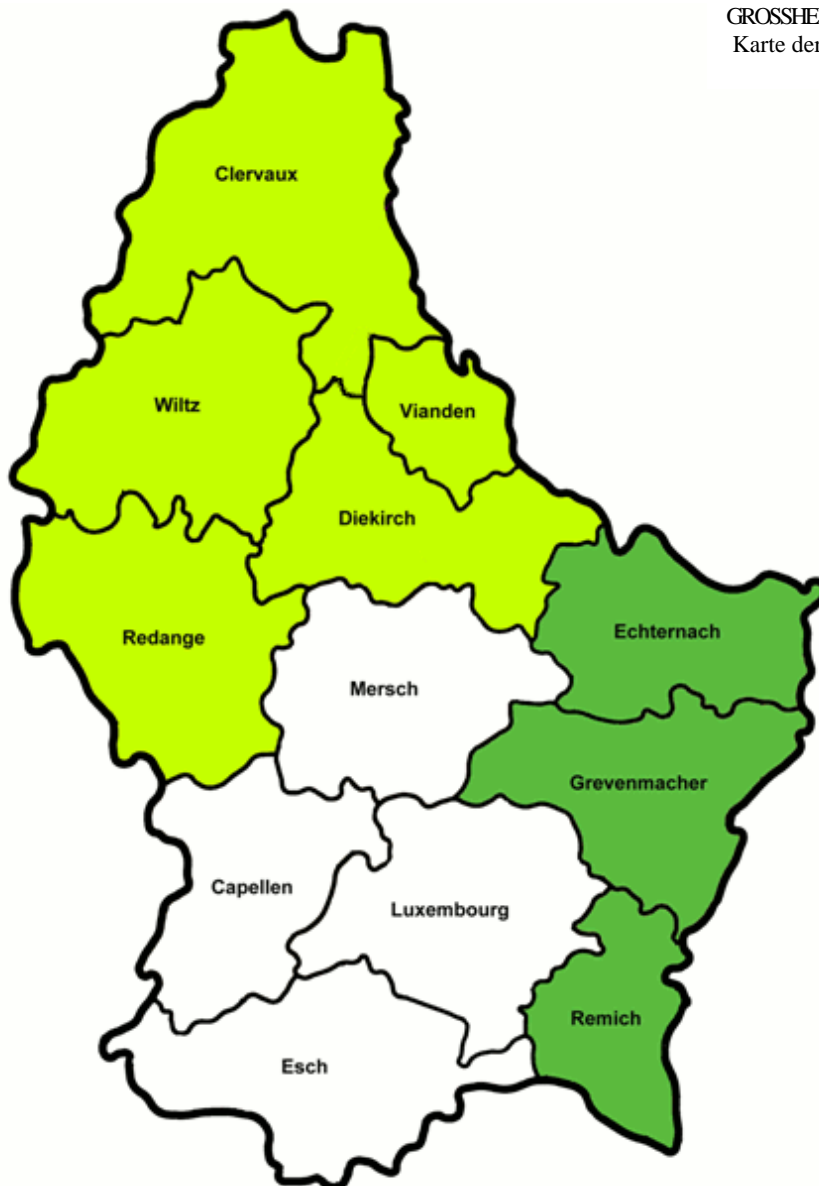
Teil A

Rahmenbedingungen



1. Administrativ- und Raumstruktur
 1.1. Kantone nach Distrikten

Distrikt	Kanton	Fläche [km ²]
Diekirch (1.157,24 km ²)	Clervaux	342,17
	Diekirch	204,51
	Redange	267,49
	Vianden	78,52
	Wiltz	264,55
Grevenmacher (524,78 km ²)	Echternach	185,54
	Grevenmacher	211,37
	Remich	127,87
Luxembourg (904,34 km ²)	Capellen	199,21
	Esch	242,77
	Luxembourg	238,46
	Mersch	223,90
GDL		2.586,36



GROSSHERZOGTUM LUXEMBURG
 Karte der Distrikte und Kantone

1.2 Gemeinden nach Distrikten und Kantonen

Distrikt	Kanton	Gemeinde	Fläche [km ²]
Diekirch	Clervaux	Cliäref ¹⁾	85,05
		Parc Hosingen ²⁾	70,65
		Troisvierges	37,86
		Weiswampach	35,25
		Wincrange	113,36
	Diekirch	Bettendorf	23,24
		Bourscheid	36,86
		Diekirch	12,42
		Erpeldange	17,97
		Ettelbruck	15,18
		Feulen	22,76
		Mertzig	11,10
		Reisdorf	14,84
		Schieren	10,41
		Vallée de l'Ernz ³⁾	39,73
	Redange	Beckerich	28,41
		Ell	21,55
		Grosbous	20,11
		Préizerdaul	15,60
		Rambrouch	79,09
		Redange	31,95
		Saeul	14,86
		Useldange	23,92
		Vichten	12,26
	Wahl	19,74	
	Vianden	Putscheid	27,13
		Tandel	41,72
		Vianden	9,67
	Wiltz	Boulaide	32,13
		Esch-sur-Sûre ⁴⁾	51,26
		Eschweiler	19,88
		Goesdorf	29,41
		Kiischpelt	33,58
Lac de la Haute-Sûre		48,50	
Wiltz		19,37	
Winseler	30,42		
Grevenmacher	Echternach	Beaufort	13,74
		Bech	23,31
		Berdorf	21,93
		Consdorf	25,72
		Echternach	20,49
		Mompach	27,58
		Rosport	29,49
		Waldbillig	23,28
		Grevenmacher	Betzdorf
	Biwer		23,08
	Flaxweiler		30,17
	Grevenmacher		16,48
	Junglinster		55,38
	Manternach		27,68
	Mertert		15,25
	Wormeldange		17,25

Fortsetzung

Distrikt	Kanton	Gemeinde	Fläche [km ²]	
Luxembourg	Remich	Bous	15,43	
		Dalheim	18,98	
		Lenningen	20,35	
		Mondorf-les-Bains	13,66	
		Remich	5,29	
		Schengen ⁵⁾	31,42	
		Stadbredimus	10,17	
		Waldbredimus	12,57	
		Capellen	Dippach	17,42
			Garnich	20,95
	Hobscheid		17,55	
	Käerjeng ⁶⁾		33,67	
	Kehlen		28,18	
	Koerich		18,88	
	Kopstal		7,90	
	Mamer		27,54	
	Septfontaines		14,96	
	Steinfort		12,16	
	Esch	Bettembourg	21,49	
		Differdange	22,18	
		Dudelange	21,38	
		Esch-sur-Alzette	14,35	
		Frisange	18,43	
		Kayl	14,86	
		Leudelange	13,57	
		Mondercange	21,40	
		Pétange	11,93	
		Reckange-sur-Mess	20,42	
	Luxembourg	Roeser	23,80	
		Rumelange	6,83	
Sanem		24,42		
Schifflange		7,71		
Bertrange		17,39		
Contern		20,55		
Hesperange		27,22		
Luxembourg		51,46		
Niederanven		41,36		
Sandweiler		7,73		
Schuttrange	16,10			
Steinsel	21,81			
Strassen	10,71			
Walferdange	7,06			
Weiler-la-Tour	17,07			
Mersch	Bissen	20,75		
	Boevange-sur-Attert	18,87		
	Colmar-Berg	12,31		
	Fischbach	19,61		
	Heffingen	13,34		
	Larochette	15,40		
	Lintgen	15,25		
	Lorentzweiler	17,45		
Mersch	49,74			
Nommern	22,44			
Tuntange	18,74			
GDL			2.586,36	

- 1) Die Gemeinde Cliäref entstand durch die Fusion der Gemeinden Clervaux, Heinerscheid und Neunhausen zum 1. Januar 2012.
- 2) Die Gemeinde Parc Hosingen entstand durch die Fusion der Gemeinden Consthun, Hoscheid und Hosingen zum 1. Januar 2012.
- 3) Die Gemeinde Vallée de l'Ernz entstand durch die Fusion der Gemeinden Ermsdorf und Medernach zum 1. Januar 2012.
- 4) Die Gemeinde Esch-sur-Sûre entstand durch die Fusion der Gemeinden Esch-sur-Sûre, Heiderscheid und Neunhausen zum 1. Januar 2012.
- 5) Die Gemeinde Schengen entstand durch die Fusion der Gemeinden Burmerange, Schengen und Wellenstein zum 1. Januar 2012.
- 6) Die Gemeinde Käerjeng entstand durch die Fusion der Gemeinden Bascharage und Clemency zum 1. Januar 2012.

1.3 Syndikate mit abfallwirtschaftlicher Orientierung

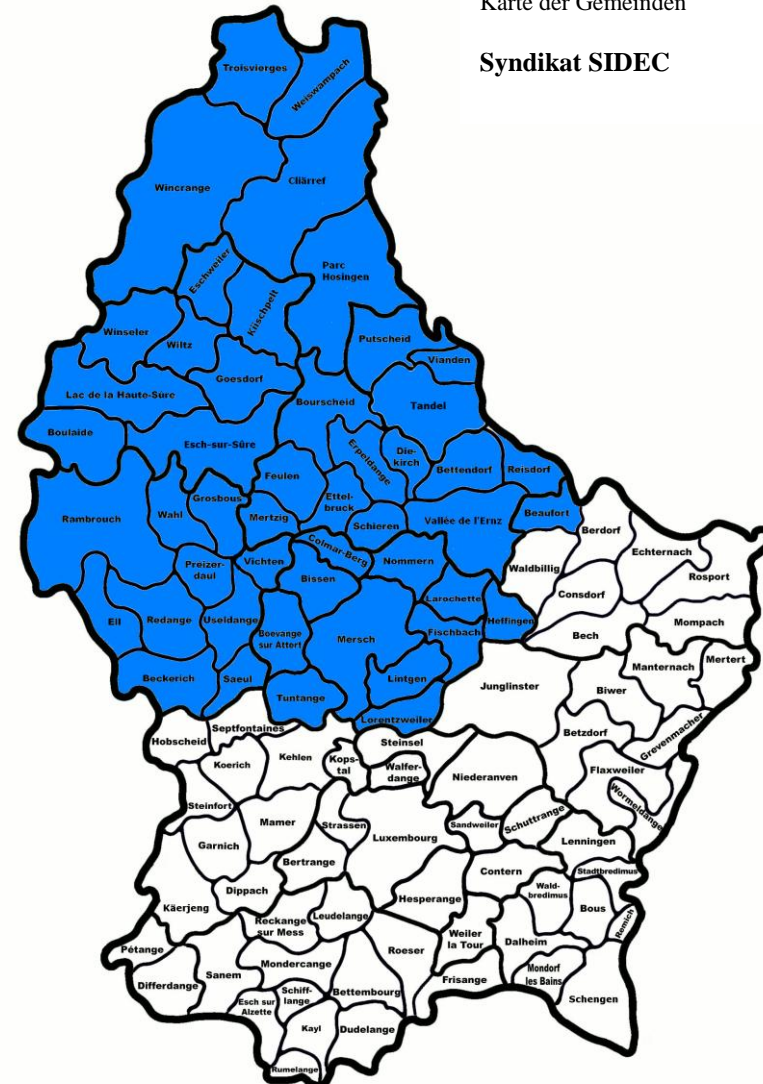
1.3.1 Beschreibung der Syndikate¹⁾

1.3.1.1 SIDEK

Bezeichnung:	SIDEK SYNDICAT INTERCOMMUNAL POUR LA GESTION DES DÉCHETS EN PROVENANCE DES MÉNAGES ET DES DÉCHETS ASSIMILABLES DES COMMUNES DE LA RÉGION DE DIEKIRCH, ETTTELBRUCK ET COLMAR- BERG		
Aufgaben ²⁾ : (abfallwirtschaftlicher Bezug)	<ul style="list-style-type: none"> • Verwaltung von Hausabfällen und ähnlichen Abfällen; <ul style="list-style-type: none"> – Organisation von Maßnahmen und/oder Aktivitäten zur Reduzierung der Abfallmenge und der selektiven Einsammlung; – Organisation von Maßnahmen und/oder Aktivitäten zur Erleichterung des Recyclings, der Lagerung und der Beseitigung von Abfällen nach umweltgerechten Verfahren; • Errichtung, Betrieb und Instandhaltung aller Gebäude und Einrichtungen, die zur Abfalldeposition bestimmt sind; • Information, Beratung und Sensibilisierung der Öffentlichkeit. 		
Angeschlossene Gemeinden: 48	Beaufort Beckerich Bettendorf Bissen Boevange-sur-Attert Boulaide Bourscheid Clärréf Colmar-Berg Diekirch Eil Erpeldange Esch-sur-Sûre Eschweiler Ettelbruck Feulen	Fischbach Goesdorf Grosbous Heffingen Kiischpelt Lac de la Haute-Sûre Larochette Lintgen Lorentzweiler Mersch Mertzig Nommern Parc Hosingen Préizerdaul Putscheid Rambrouch	Redange Reisdorf Saëul Schieren Tandel Troisvierges Tuntange Useldange Vallée de l'Ernz Vianden Vichten Wahl Weiswampach Wiltz Wincrange Winseler

GROSSHERZOGTUM LUXEMBURG
Karte der Gemeinden

Syndikat SIDEK



¹⁾ Quelle: Les Syndicats de Communes - Répertoire publié par le Ministère de l'Intérieur.

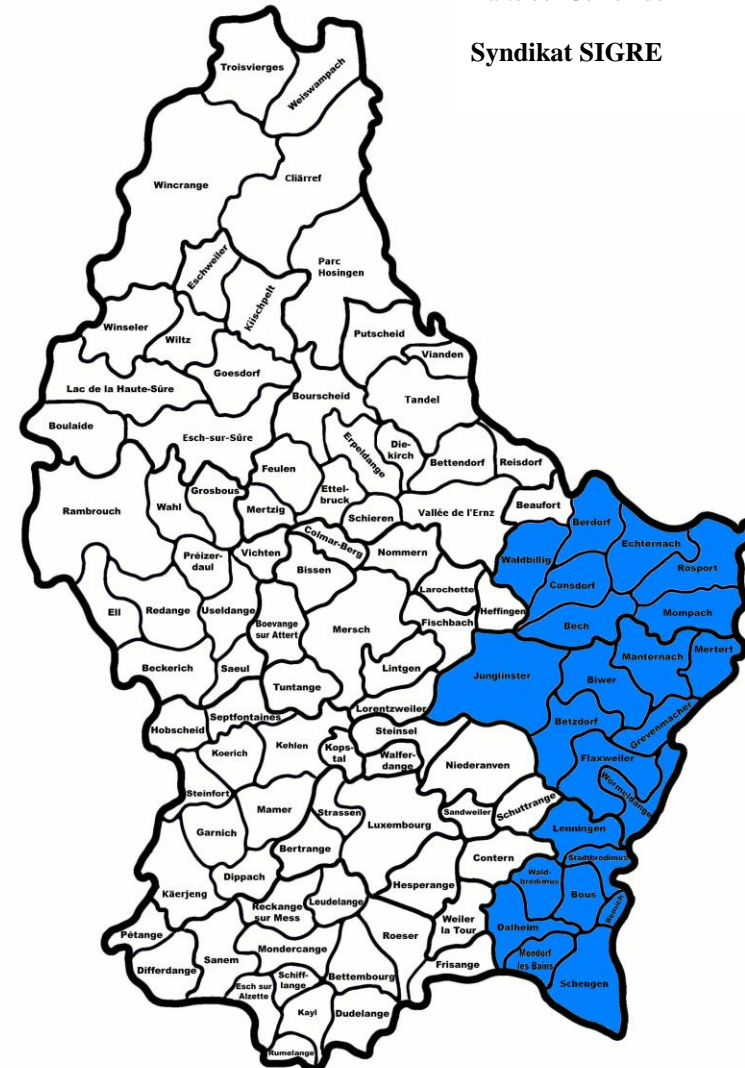
²⁾ Gemäß der entsprechenden Großherzoglichen Verordnung. Das gilt auch für die nachfolgenden Syndikate.

1.3.1.2 SIGRE

Bezeichnung:	<u>SIGRE</u> SYNDICAT INTERCOMMUNAL POUR LA COLLECTE, L'ÉVACUATION ET L'ÉLIMINATION DES ORDURES MÉNAGÈRES ET INDUSTRIELLES EN PROVENANCE DES COMMUNES DE LA RÉGION DE GREVENMACHER, REMICH ET ECHTERNACH		
Aufgaben: (abfallwirtschaftlicher Bezug)	<ul style="list-style-type: none"> • Errichtung, Betrieb und Instandhaltung der erforderlichen Bauwerke, Einrichtungen sowie Transportmittel zum Zwecke der Einsammlung, des Transports und der Beseitigung von häuslichen und industriellen Abfällen nach/auf einer geordneten zentralen Deponie. 		
Angeschlossene Gemeinden: 23	Bech Berdorf Betzdorf Biwir Bous Consdorf Dalheim Echternach	Flaxweiler Grevenmacher Junglinster Lenningen Manternach Mertert Mompach Mondorf-les-Bains	Remich Rosport Schengen Stadbredimus Waldbilling Waldbredimus Wormeldange

GROSSHERZOGTUM LUXEMBURG
Karte der Gemeinden

Syndikat SIGRE

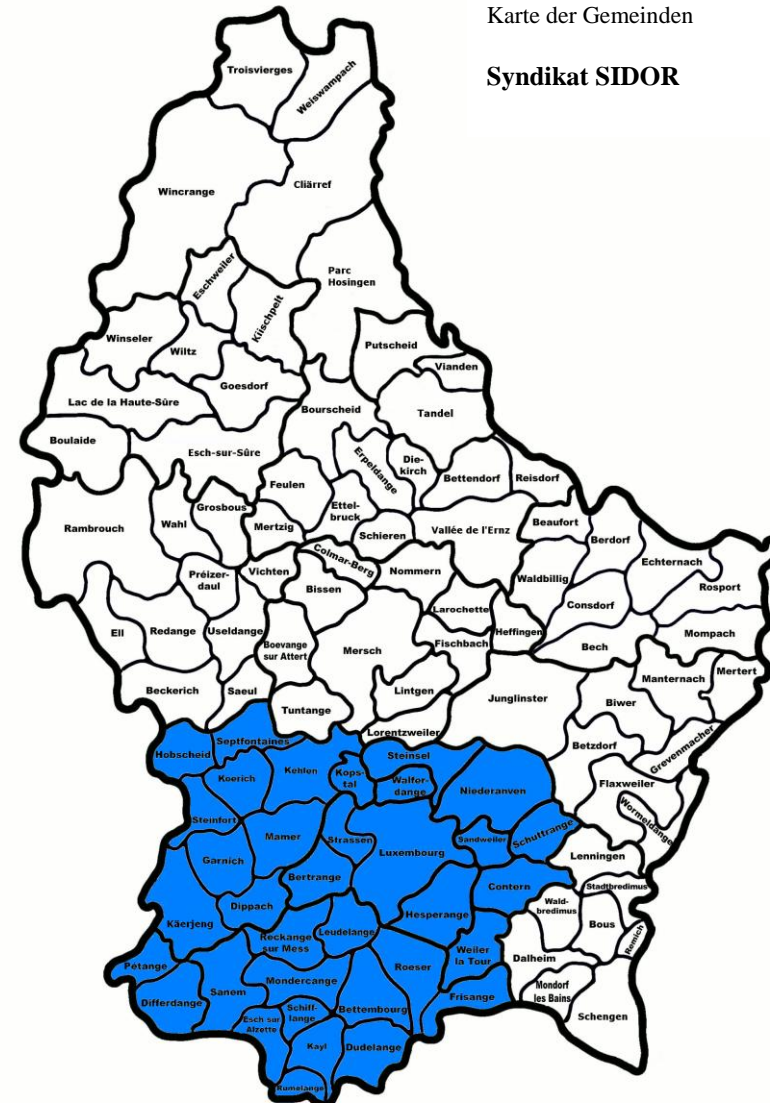


1.3.1.3 SIDOR

Bezeichnung:	<p><u>SIDOR</u> SYNDICAT INTERCOMMUNAL POUR LA GESTION DES DÉCHETS EN PROVENANCE DES MÉNAGES ET DES DÉCHETS ASSIMILABLES DES COMMUNES DES CANTONS DE LUXEMBOURG, D'ESCH ET DE CAPELLEN</p>		
Aufgaben: (abfallwirtschaftlicher Bezug)	<ul style="list-style-type: none"> • Verwaltung von Hausabfällen und ähnlichen Abfällen <ul style="list-style-type: none"> – Organisation von Maßnahmen und/oder Aktivitäten zur Reduzierung der Abfallmenge und der selektiven Einsammlung; – Organisation von Maßnahmen und/oder Aktivitäten zur Erleichterung des Recyclings, der Lagerung und der Beseitigung von Abfällen nach umweltgerechten Verfahren; • Errichtung, Betrieb und Instandhaltung aller Gebäude und Einrichtungen, die sowohl zur Abfallverbrennung als auch zur Behandlung und Deponierung der Verbrennungsrückstände bestimmt sind; • Information, Beratung und Sensibilisierung der Öffentlichkeit. 		
Angeschlossene Gemeinden: 35	Bertrange	Kayl	Rumelange
	Bettembourg	Kehlen	Sandweiler
	Contern	Koerich	Sanem
	Differdange	Kopstal	Schifflange
	Dippach	Leudelange	Schuttrange
	Dudelange	Luxembourg	Septfontaines
	Esch-sur-Alzette	Mamer	Steinfort
	Frisange	Mondercange	Steinsel
	Garnich	Niederanven	Strassen
	Hesperange	Pétange	Walferdange
	Hobscheid	Reckange-sur-Mess	Weiler-la-Tour
	Käerjeng	Roeser	

GROSSHERZOGTUM LUXEMBURG
Karte der Gemeinden

Syndikat SIDOR

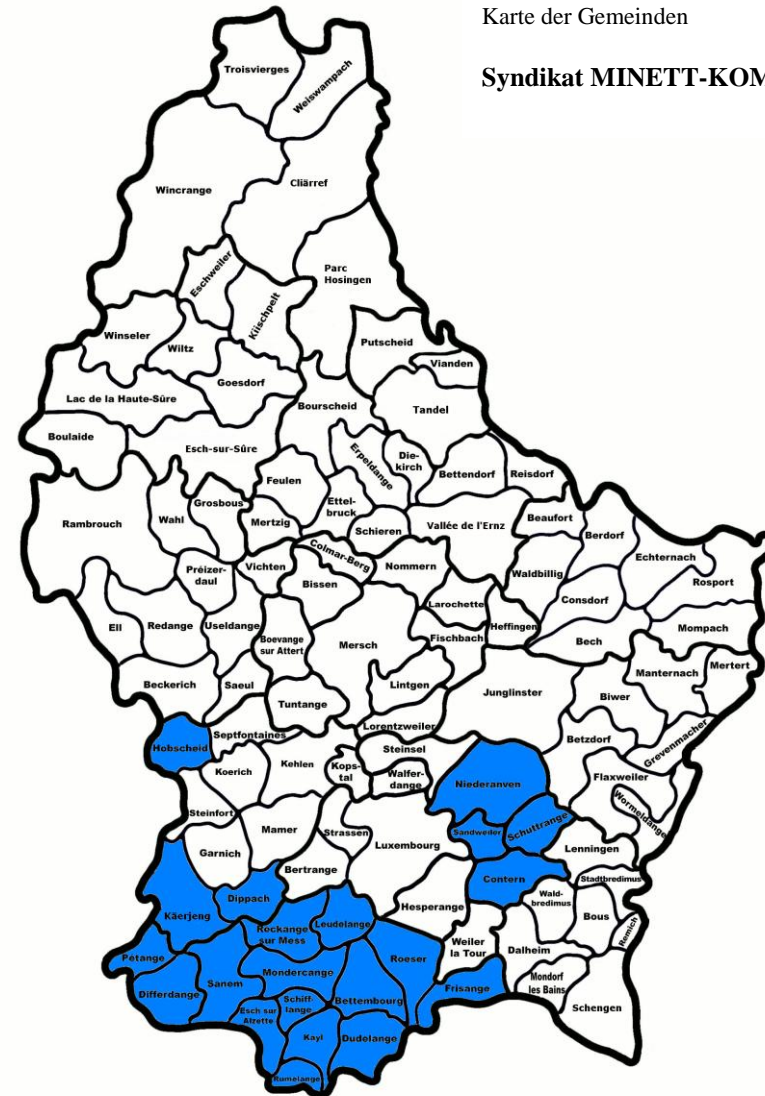


1.3.1.4 MINETT-KOMPOST

Bezeichnung:	MINETT-KOMPOST SYNDICAT INTERCOMMUNAL POUR L'EXPLOITATION D'UN CENTRE DE COMPOSTAGE RÉGIONAL À MONDERCANGE		
Aufgaben: (abfallwirtschaftlicher Bezug)	<ul style="list-style-type: none"> • Bau, Verwaltung, Betrieb und Unterhaltung einer Kompostieranlage für organische Abfälle; • Organisation der Erfassung und des Transports von organischen Abfällen; • Kompostvermarktung; • Entwurf einheitlicher Regelungen für die Mitgliedsgemeinden bezüglich der zur Kompostierung zugelassenen organischen Abfälle. 		
Angeschlossene Gemeinden: 21	Bettembourg Contern Differdange Dippach Dudelage Esch-sur-Alzette Frisange	Hobscheid Käerjeng Kayl Leudelange Mondercange Niederanven Pétange	Reckange-sur-Mess Roeser Rumelange Sandweiler Sanem Schifflange Schuttrange

GROSSHERZOGTUM LUXEMBURG
Karte der Gemeinden

Syndikat MINETT-KOMPOST

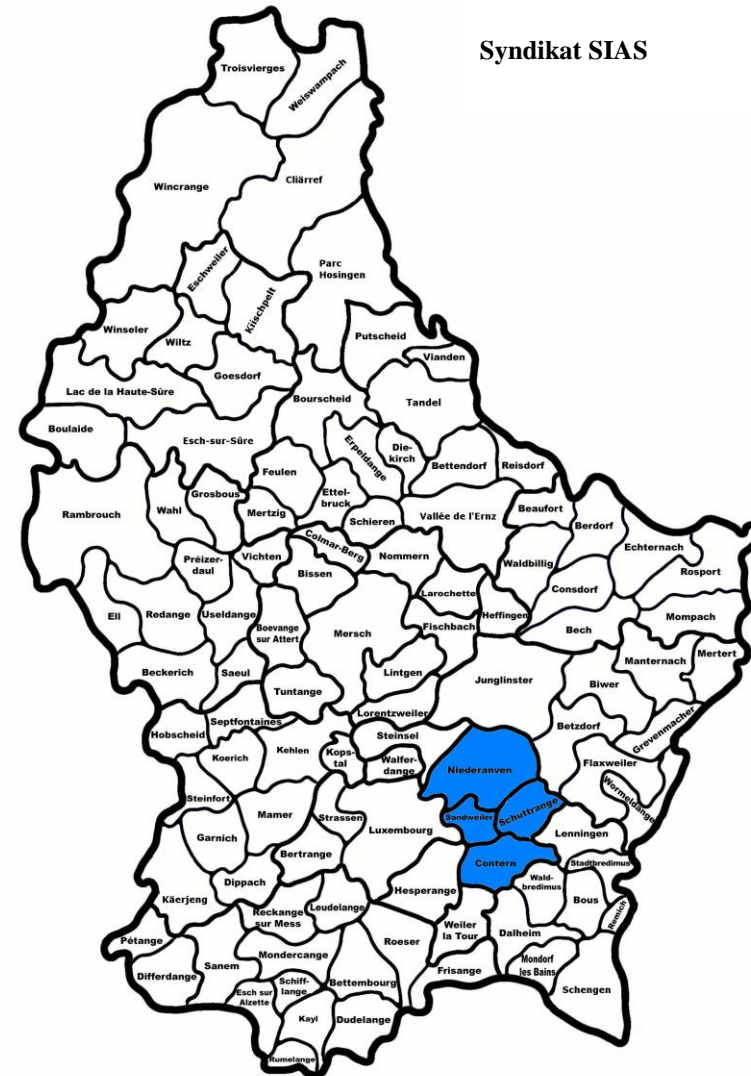


1.3.1.5 SIAS

Bezeichnung:	<u>SIAS</u> SYNDICAT INTERCOMMUNAL À VOCATION MULTIPLE
Aufgaben: (abfallwirtschaftlicher Bezug)	<ul style="list-style-type: none"> • Betrieb und Unterhaltung einer Kläranlage im Gebiet des Flusses Syre; • Anschaffung und Einsatz von technischen Geräten zur Abwasserreinigung; • Aktivitäten im Bereich des Umwelt- und Naturschutzes im Einzugsgebiet des Syre.
Angeschlossene Gemeinden: 4	Contern Niederanven Sandweiler Schuttrange

GROSSHERZOGTUM LUXEMBURG
Karte der Gemeinden

Syndikat SIAS

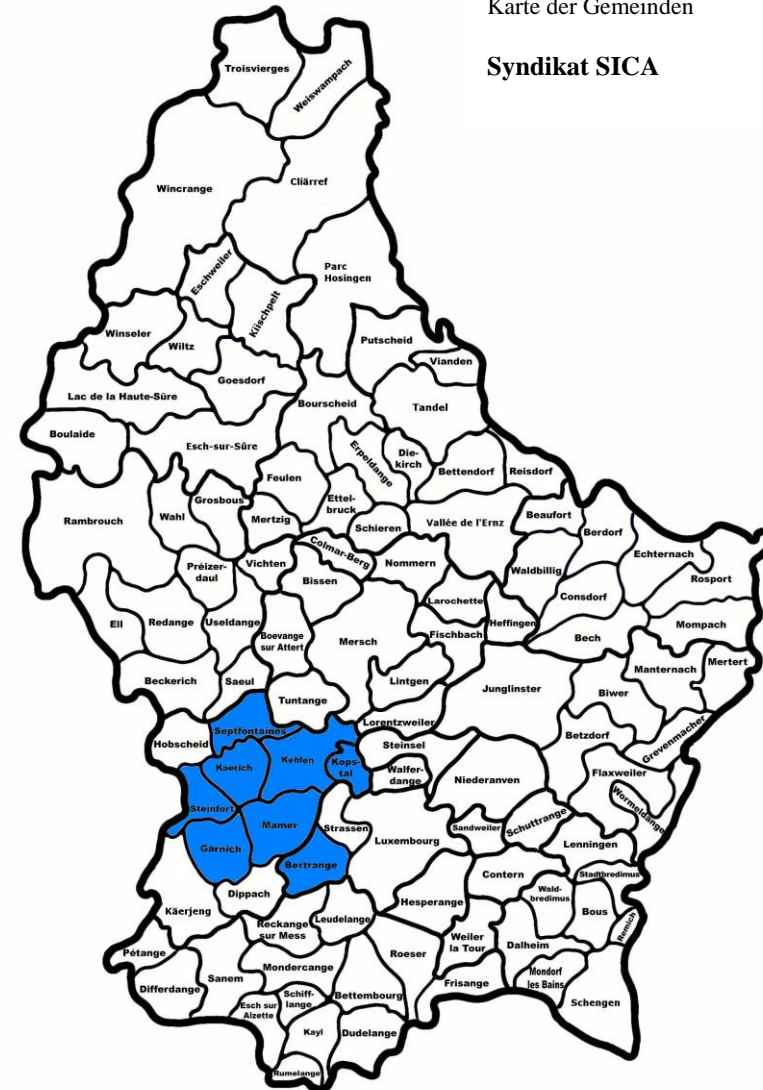


1.3.1.6 SICA

Bezeichnung:	SICA SYNDICAT INTERCOMMUNAL POUR L'HYGIÈNE PUBLIQUE DU CANTON DE CAPELLEN		
Aufgaben: (abfallwirtschaftlicher Bezug)	<ul style="list-style-type: none"> • Verwaltung von Hausabfällen und ähnlichen Abfällen; • Information und Sensibilisierung der Öffentlichkeit auf dem Gebiet der Abfallwirtschaft im besonderen und des Umweltschutzes und der Erhaltung der Natur im allgemeinen (dies in enger Zusammenarbeit mit der Umweltverwaltung und/oder der Wasser- und Waldverwaltung); • Organisation und Betrieb eines Sammeldienstes für Abfälle und zum Recycling vorbestimmten Fraktionen. Diese Sammlungen sollen ökologisch und rationell - bei gleichzeitiger Wahrung der Erfordernisse der öffentlichen Hygiene - durchgeführt werden; • Kostenübernahme aller übrigen Aktivitäten des Recyclings und der ökologischen Abfallverwaltung, insbesondere der Kompostierung und der Verwaltung eines Recyclingparks; • Organisation eines Straßenreinigungsdienstes. 		
Angeschlossene Gemeinden: 8	Bertrange Garnich Kehlen	Koerich Kopstal Mamer	Septfontaines Steinfort

GROSSHERZOGTUM LUXEMBURG
Karte der Gemeinden

Syndikat SICA



1.3.1.7 SIVEC

Bezeichnung:	SIVEC SYNDICAT INTERCOMMUNAL À VOCATION ECOLOGIQUE		
Aufgaben: (abfallwirtschaftlicher Bezug)	<ul style="list-style-type: none"> • Ergreifung jeglicher ökologischer Maßnahmen, insbesondere <ul style="list-style-type: none"> – die Kompostierung organischer Abfälle; – die Klärschlammkompostierung; – der Betrieb und die Verwaltung eines Recyclingparks. 		
Angeschlossene Gemeinden: 5	Esch-sur-Alzette Mondercange	Reckange-sur-Mess Sanem	Schifflange



1.3.1.8 STEP

Bezeichnung:	STEP SYNDICAT INTERCOMMUNAL POUR L'EXPLOITATION DE LA STATION D'ÉPURATION DE BETTEMBOURG ET POUR LA RÉALISATION DE TOUTES ACTIVITÉS DE RECYCLAGE ET DE GESTION ÉCOLOGIQUE		
Aufgaben: (abfallwirtschaftlicher Bezug)	<ul style="list-style-type: none"> • Ökologische Abfallwirtschaft; Recycling und andere ökologische Maßnahmen, soweit sie von den Mitgliedsgemeinden beschlossen werden; • Betrieb und Verwaltung von Recyclingparks. 		
Angeschlossene Gemeinden: 5	Bettembourg Dudelange	Kayl Roeser	Rumelange

GROSSHERZOGTUM LUXEMBURG
Karte der Gemeinden

Syndikat STEP



1.3.1.9 SYCOSAL

Bezeichnung:	<u>SYCOSAL</u> SYNDICAT DE COMMUNES POUR LA SALUBRITÉ PUBLIQUE		
Aufgaben: (abfallwirtschaftlicher Bezug)	<ul style="list-style-type: none"> Einsammlung von Abfällen im Rahmen der öffentliche Hygiene. 		
Angeschlossene Gemeinden: 6	Bettembourg Kayl	Mondercange Roeser	Rumelange Schifflange

GROSSHERZOGTUM LUXEMBURG
Karte der Gemeinden

Syndikat SYCOSAL



1.3.2 Gemeinden nach Syndikaten

Gemeinde	SIDEC	SIGRE	SIDOR	MINETT	SIAS	SICA	SIVEC	STEP	SYCOSAL
Beaufort	•								
Bech		•							
Beckerich	•								
Berdorf		•							
Bertrange			•			•			
Bettembourg			•	•				•	•
Bettendorf	•								
Betzdorf		•							
Bissen	•								
Biwer		•							
Boevange-sur-Attert	•								
Boulaide	•								
Bourscheid	•								
Bous		•							
Clärlé	•								
Colmar-Berg	•								
Consdorf		•							
Contern			•	•	•				
Dalheim		•							
Diekirch	•								
Differdange			•	•					
Dippach			•	•					
Dudelange			•	•				•	
Echternach		•							
Ell	•								
Erpeldange	•								
Esch-sur-Alzette			•	•			•		
Esch-sur-Sûre	•								
Eschweiler	•								
Ettelbruck	•								
Feulen	•								
Fischbach	•								
Flaxweiler		•							
Frisange			•	•					
Garnich			•			•			
Goesdorf	•								
Grevenmacher		•							
Grosbous	•								
Heffingen	•								
Hesperange			•						
Hobscheid			•	•					
Junglinster		•							
Käerjeng			•	•					
Kayl			•	•				•	•
Kehlen			•			•			
Kiischpelt	•								
Koerich			•			•			
Kopstal			•			•			
Lac de la Haute-Sûre	•								
Larochette	•								
Lenningen		•							
Leudelange			•	•					
Lintgen	•								

Quelle/Datengrundlage: Répertoire publié par le Ministère de l'Intérieur: Les syndicats de communes

Fortsetzung

Gemeinde	SIDEC	SIGRE	SIDOR	MINETT	SIAS	SICA	SIVEC	STEP	SYCOSAL
Lorentzweiler	•								
Luxembourg			•						
Mamer			•			•			
Manternach		•							
Mersch	•								
Mertert		•							
Mertzig	•								
Mompach		•							
Mondercange			•	•			•		•
Mondorf-les-Bains		•							
Niederanven			•	•	•				
Nommern	•								
Parc Hosingen	•								
Pétange			•	•					
Préizerdail	•								
Putscheid	•								
Rambrouch	•								
Reckange-sur-Mess			•	•			•		
Redange	•								
Reisdorf	•								
Remich		•							
Roeser			•	•				•	•
Rospport		•							
Rumelange			•	•				•	•
Saeul	•								
Sandweiler			•	•	•				
Sanem			•	•			•		
Schengen		•							
Schieren	•								
Schifflange			•	•			•		•
Schuttrange			•	•	•				
Septfontaines						•			
Stadbredimus		•							
Steinfort			•			•			
Steinsel			•						
Strassen			•						
Tandel	•								
Troisvierges	•								
Tuntange	•								
Useldange	•								
Vallée de l'Ernz	•								
Vianden	•								
Vichten	•								
Wahl	•								
Waldbillig		•							
Waldbredimus		•							
Walferdange			•						
Weiler-la-Tour			•						
Weiswampach	•								
Wiltz	•								
Wincrange	•								
Winseler	•								
Wormeldange		•							

2. Bevölkerungsstruktur

2.1 Absolute Verteilung

Gemeinde	Wohnbevölkerung	Privathaushalte	Bevölkerungsdichte	Ø Haushaltsgröße
	[1]	[1]	[E/km ²]	[EP/P]
Beaufort	2.372	801	172,63	2,96
Bech	1.160	385	49,76	3,01
Beckerich	2.383	791	83,88	3,01
Berdorf	1.882	572	85,82	3,29
Bertrange	6.435	2.400	370,04	2,68
Bettembourg	9.952	3.587	463,10	2,77
Bettendorf	2.614	876	112,48	2,98
Betzdorf	3.467	1.084	132,94	3,20
Bissen	2.794	995	134,65	2,81
Biwer	1.741	635	75,43	2,74
Boevange-sur-Attert	2.179	745	115,47	2,92
Boulaide	1.022	397	31,81	2,57
Bourscheid	1.501	531	40,72	2,83
Bous	1.434	517	92,94	2,77
Clärréf	4.603	1.629	54,12	2,83
Colmar-Berg	2.006	773	162,96	2,60
Consdorf	1.827	619	71,03	2,95
Contern	3.517	1.267	171,14	2,78
Dalheim	1.995	689	105,11	2,90
Diekirch	6.518	2.411	524,80	2,70
Differdange	22.769	8.499	1.026,56	2,68
Dippach	3.727	1.344	213,95	2,77
Dudelange	19.292	7.586	902,34	2,54
Echternach	5.367	2.183	261,93	2,46
Ell	1.166	393	54,11	2,97
Erpeldange	2.337	847	130,05	2,76
Esch-sur-Alzette	31.898	12.954	2.222,86	2,46
Esch-sur-Sûre	2.418	826	47,17	2,93
Eschweiler	856	325	43,06	2,63
Ettelbruck	8.095	3.122	533,27	2,59
Feulen	1.587	574	69,73	2,76
Fischbach	1.016	334	51,81	3,04
Flaxweiler	1.838	586	60,92	3,14
Frisange	3.884	1.458	210,74	2,66
Garnich	1.931	661	92,17	2,92
Goesdorf	1.341	499	45,60	2,69
Grevenmacher	4.526	1.737	274,64	2,61
Grosbous	892	331	44,36	2,69
Heffingen	1.127	362	84,48	3,11
Hesperange	14.027	5.690	515,32	2,47
Hobscheid	3.239	1.186	184,56	2,73
Junglinster	6.630	2.352	119,72	2,82
Käerjeng	9.799	3.754	291,03	2,61
Kayl	7.934	2.937	533,92	2,70
Kehlen	5.223	1.862	185,34	2,81
Kiischpelt	1.071	391	31,89	2,74
Koerich	2.294	801	121,50	2,86
Kopstal	3.167	1.211	400,89	2,62
Lac de la Haute-Sûre	1.606	604	33,11	2,66
Larochette	2.051	688	133,18	2,98
Lenningen	1.739	561	85,45	3,10
Leudelange	2.241	869	165,14	2,58
Lintgen	2.734	1.004	179,28	2,72
Lorentzweiler	3.586	1.306	205,50	2,75
Luxembourg	103.641	47.740	2.014,01	2,17

Quelle: STATEC

Fortsetzung				
Gemeinde	Wohnbevölkerung	Privathaushalte	Bevölkerungsdichte	Ø Haushaltsgröße
	[1]	[1]	[E/km ²]	[EP/P]
Mamer	7.857	2.847	285,29	2,76
Manternach	1.824	580	65,90	3,14
Mersch	8.467	3.050	170,23	2,78
Mertert	4.145	1.592	271,80	2,60
Mertzig	1.912	601	172,25	3,18
Mompach	1.181	378	42,82	3,12
Mondercange	6.280	2.468	293,46	2,54
Mondorf-les-Bains	4.446	1.841	325,48	2,41
Niederanven	5.552	1.962	134,24	2,83
Nommern	1.218	412	54,28	2,96
Parc Hosingen	3.111	1.118	44,03	2,78
Pétange	16.762	5.967	1.405,03	2,81
Préizerdaul	1.469	493	94,17	2,98
Putscheid	1.040	371	38,33	2,80
Rambrouch	4.025	1.440	50,89	2,80
Reckange-sur-Mess	2.179	809	106,71	2,69
Redange	2.631	946	82,35	2,78
Reisdorf	1.077	381	72,57	2,83
Remich	3.442	1.419	650,66	2,43
Roeser	5.432	2.217	228,24	2,45
Rosport	2.097	726	71,11	2,89
Rumelange	5.168	1.845	756,66	2,80
Saeul	714	267	48,05	2,67
Sandweiler	3.306	1.257	427,68	2,63
Sanem	14.832	5.525	607,37	2,68
Schengen	4.223	1.542	134,40	2,74
Schieren	1.683	562	161,67	2,99
Schifflange	9.134	3.506	1.184,70	2,61
Schuttrange	3.826	1.203	237,64	3,18
Septfontaines	822	304	54,95	2,70
Stadtbredimus	1.601	620	157,42	2,58
Steinfort	4.576	1.700	376,32	2,69
Steinsel	4.866	1.720	223,11	2,83
Strassen	7.699	3.138	718,86	2,45
Tandel	1.772	613	42,47	2,89
Troisvierges	3.017	1.087	79,69	2,78
Tuntange	1.364	452	72,79	3,02
Useldange	1.575	548	65,84	2,87
Vallée de l'Ernz	2.431	820	61,19	2,96
Vianden	1.809	613	187,07	2,95
Vichten	1.013	388	82,63	2,61
Wahl	870	302	44,07	2,88
Waldbillig	1.390	516	59,71	2,69
Waldbredimus	965	324	76,77	2,98
Walferdange	7.563	3.083	1.071,25	2,45
Weiler-la-Tour	2.032	662	119,04	3,07
Weiswampach	1.440	561	40,85	2,57
Wiltz	5.231	1.764	270,06	2,97
Wincrange	3.944	1.386	34,79	2,85
Winseler	1.073	422	35,27	2,54
Wormeldange	2.502	936	145,04	2,67
GDL	537.039	208.565	207,64	2,57
SIDEC	112.761	40.152	80,84	2,81
SIGRE	61.422	22.394	120,19	2,74
SIDOR	362.856	146.019	533,27	2,48

2.2 Relative Verteilung

Gemeinde	Wohnbevölkerung	Privathaushalte
	[%]	[%]
Beaufort	0,44	0,38
Bech	0,22	0,18
Beckerich	0,44	0,38
Berdorf	0,35	0,27
Bertrange	1,20	1,15
Bettembourg	1,85	1,72
Bettendorf	0,49	0,42
Betzdorf	0,65	0,52
Bissen	0,52	0,48
Biwer	0,32	0,30
Boevange-sur-Attert	0,41	0,36
Boulaide	0,19	0,19
Bourscheid	0,28	0,25
Bous	0,27	0,25
Cliärréf	0,86	0,78
Colmar-Berg	0,37	0,37
Consdorf	0,34	0,30
Contern	0,65	0,61
Dalheim	0,37	0,33
Diekirch	1,21	1,16
Differdange	4,24	4,07
Dippach	0,69	0,64
Dudelange	3,59	3,64
Echternach	1,00	1,05
Ell	0,22	0,19
Erpeldange	0,44	0,41
Esch-sur-Alzette	5,94	6,21
Esch-sur-Sûre	0,45	0,40
Eschweiler	0,16	0,16
Ettelbruck	1,51	1,50
Feulen	0,30	0,28
Fischbach	0,19	0,16
Flaxweiler	0,34	0,28
Frisange	0,72	0,70
Garnich	0,36	0,32
Goesdorf	0,25	0,24
Grevenmacher	0,84	0,83
Grosbous	0,17	0,16
Heffingen	0,21	0,17
Hesperange	2,61	2,73
Hobscheid	0,60	0,57
Junglinster	1,23	1,13
Käerjeng	1,82	1,80
Kayl	1,48	1,41
Kehlen	0,97	0,89
Kiischpelt	0,20	0,19
Koerich	0,43	0,38
Kopstal	0,59	0,58
Lac de la Haute-Sûre	0,30	0,29
Larochette	0,38	0,33
Lenningen	0,32	0,27
Leudelange	0,42	0,42
Lintgen	0,51	0,48
Lorentzweiler	0,67	0,63
Luxembourg	19,30	22,89

Fortsetzung

Gemeinde	Wohnbevölkerung	Privathaushalte
	[%]	[%]
Mamer	1,46	1,37
Manternach	0,34	0,28
Mersch	1,58	1,46
Mertert	0,77	0,76
Mertzig	0,36	0,29
Mompach	0,22	0,18
Mondercange	1,17	1,18
Mondorf-les-Bains	0,83	0,88
Niederanven	1,03	0,94
Nommern	0,23	0,20
Parc Hosingen	0,58	0,54
Pétange	3,12	2,86
Préizerdaul	0,27	0,24
Putscheid	0,19	0,18
Rambrouch	0,75	0,69
Reckange-sur-Mess	0,41	0,39
Redange	0,49	0,45
Reisdorf	0,20	0,18
Remich	0,64	0,68
Roeser	1,01	1,06
Rosport	0,39	0,35
Rumelange	0,96	0,88
Saeul	0,13	0,13
Sandweiler	0,62	0,60
Sanem	2,76	2,65
Schengen	0,79	0,74
Schieren	0,31	0,27
Schifflange	1,70	1,68
Schuttrange	0,71	0,58
Septfontaines	0,15	0,15
Stadtbredimus	0,30	0,30
Steinfort	0,85	0,82
Steinsel	0,91	0,82
Strassen	1,43	1,50
Tandel	0,33	0,29
Troisvierges	0,56	0,52
Tuntange	0,25	0,22
Useldange	0,29	0,26
Vallée de l'Ernz	0,45	0,39
Vianden	0,34	0,29
Vichten	0,19	0,19
Wahl	0,16	0,14
Waldbillig	0,26	0,25
Waldbredimus	0,18	0,16
Walferdange	1,41	1,48
Weiler-la-Tour	0,38	0,32
Weiswampach	0,27	0,27
Wiltz	0,97	0,85
Wintrange	0,73	0,66
Winseler	0,20	0,20
Wormeldange	0,47	0,45
GDL	100,00	100,00
SIDEC	21,00	19,25
SIGRE	11,44	10,74
SIDOR	67,57	70,01

3. Gebäudestruktur

3.1 Absolute Verteilung

Gemeinde	Gebäude, gesamt	Einfamilienhäuser	Mehrfamilienhäuser	Landwirtschaftliche Gebäude	Sonstige Gebäude mit Wohnraum	Andere Gebäude
Beaufort	654	618	15	7	14	0
Bech	370	339	1	28	2	0
Beckerich	727	664	14	37	12	0
Berdorf	428	365	23	24	12	4
Bertrange	1.583	1.402	123	14	39	5
Bettembourg	2.704	2.426	180	16	79	3
Bettendorf	746	685	25	21	13	2
Betzdorf	959	901	17	26	12	3
Bissen	794	722	31	12	28	1
Biwer	552	490	20	30	9	3
Boevange-sur-Attert	699	655	7	24	13	0
Boulaide	354	325	9	13	7	0
Bourscheid	458	346	13	84	10	5
Bous	458	421	19	18	0	0
Clärfref	1.309	1.100	49	81	70	9
Colmar-Berg	435	379	47	5	4	0
Consdorf	533	482	13	30	5	3
Contern	1.049	987	26	17	15	4
Dalheim	625	554	20	42	8	1
Diekirch	1.369	1.075	136	2	140	16
Differdange	4.982	4.153	571	5	246	7
Dippach	1.057	992	36	15	12	2
Dudelange	4.813	4.130	477	12	184	10
Echternach	1.217	953	111	7	141	5
Ell	332	298	5	20	8	1
Erpeldange	671	543	21	85	15	7
Esch-sur-Alzette	5.957	4.283	907	17	721	29
Esch-sur-Sûre	686	612	21	33	15	5
Eschweiler	271	237	9	21	3	1
Ettelbruck	1.766	1.403	183	6	159	15
Feulen	506	471	12	15	7	1
Fischbach	274	241	10	18	5	0
Flaxweiler	565	526	7	28	4	0
Frisange	1.048	957	42	17	30	2
Garnich	614	543	20	44	7	0
Goesdorf	447	399	11	32	4	1
Grevenmacher	1.077	922	83	1	68	3
Grosbous	286	254	10	12	9	1
Heffingen	342	314	6	16	4	2
Hesperange	3.054	2.314	621	21	94	4
Hobscheid	1.005	926	51	15	13	0
Junglinster	2.022	1.854	49	82	32	5
Käerjeng	2.862	2.643	134	21	63	1
Kayl	2.251	2.057	144	7	41	2
Kehlen	1.662	1.559	58	24	19	2
Kiischpelt	373	352	4	10	7	0
Koerich	727	685	14	11	17	0
Kopstal	982	930	33	3	16	0
Lac de la Haute-Sûre	528	482	12	22	7	5
Larochette	499	463	14	1	20	1
Lenningen	516	470	22	16	7	1
Leudelange	622	536	61	6	18	1
Lintgen	710	641	54	3	11	1
Lorentzweiler	1.029	920	79	13	16	1
Luxembourg	16.338	11.233	3.481	22	1.493	109

Quelle: STATEC

Fortsetzung

Gemeinde	Gebäude, gesamt	Einfamilienhäuser	Mehrfamilienhäuser	Landwirtschaftliche Gebäude	Sonstige Gebäude mit Wohnraum	Andere Gebäude
Mamer	2.144	1.916	142	21	61	4
Manternach	523	468	8	37	8	2
Mersch	1.956	1.675	155	33	79	14
Mertert	1.093	946	54	12	79	2
Mertzig	525	503	6	8	7	1
Mompach	337	297	10	26	3	1
Mondercange	1.931	1.784	83	19	41	4
Mondorf-les-Bains	923	756	90	9	63	5
Niederanven	1.729	1.654	39	14	16	6
Nommern	372	342	12	13	4	1
Parc Hosingen	980	867	21	54	37	1
Pétange	4.209	3.786	259	10	147	7
Préizerdaul	447	412	9	17	9	0
Putscheid	328	286	7	33	1	1
Rambrouch	1.282	1.150	24	72	35	1
Reckange-sur-Mess	689	639	27	15	7	1
Redange	780	691	26	36	24	3
Reisdorf	290	251	16	15	7	1
Remich	774	621	63	1	87	2
Roeser	1.389	1.252	87	21	26	3
Rospport	647	579	23	36	9	0
Rumelange	1.181	1.016	104	5	51	5
Saeul	196	160	12	21	3	0
Sandweiler	884	792	73	2	16	1
Sanem	4.218	3.824	290	15	84	5
Schengen	1.276	1.149	52	47	26	2
Schieren	426	400	19	5	2	0
Schifflange	2.336	2.074	194	2	60	6
Schuttrange	987	904	38	28	15	2
Septfontaines	244	226	4	13	1	0
Stadtbredimus	453	402	29	11	9	2
Steinfort	1.339	1.202	70	13	52	2
Steinsel	1.372	1.269	60	16	21	6
Strassen	1.623	1.383	171	6	62	1
Tandel	545	457	13	71	4	0
Troisvierges	887	754	36	21	70	6
Tuntange	354	317	10	14	12	1
Useldange	488	436	8	30	11	3
Vallée de l'Ernz	672	589	28	40	12	3
Vianden	508	449	28	1	27	3
Vichten	305	257	16	23	6	3
Wahl	270	233	4	28	5	0
Waldbillig	417	373	15	16	8	5
Waldbredimus	293	267	7	12	7	0
Walferdange	1.794	1.532	181	5	74	2
Weiler-la-Tour	600	540	13	43	4	0
Weiswampach	420	324	12	54	30	0
Wiltz	1.371	1.201	49	15	98	8
Wincrange	1.278	1.032	23	201	18	4
Winseler	316	268	16	25	7	0
Wormeldange	793	713	30	12	34	4
GDL	130.091	110.650	10.927	2.509	5.587	418
SIDEC	31.261	27.253	1.347	1.423	1.109	129
SIGRE	16.851	14.848	766	551	633	53
SIDOR	81.979	68.549	8.814	535	3.845	236

3.2 Relative Verteilung

Gemeinde	Gebäude, gesamt	Einfamilienhäuser	Mehrfamilienhäuser	Landwirtschaftliche Gebäude	Sonstige Gebäude mit Wohnraum	Andere Gebäude
Beaufort	0,50	94,50	2,29	1,07	2,14	0,00
Bech	0,28	91,62	0,27	7,57	0,54	0,00
Beckerich	0,56	91,33	1,93	5,09	1,65	0,00
Berdorf	0,33	85,28	5,37	5,61	2,80	0,94
Bertrange	1,22	88,57	7,77	0,88	2,46	0,32
Bettembourg	2,08	89,72	6,66	0,59	2,92	0,11
Bettendorf	0,57	91,82	3,35	2,82	1,74	0,27
Betzdorf	0,74	93,95	1,77	2,71	1,25	0,32
Bissen	0,61	90,93	3,90	1,51	3,53	0,13
Biwer	0,42	88,77	3,62	5,44	1,63	0,54
Boevange-sur-Attert	0,54	93,71	1,00	3,43	1,86	0,00
Boulaide	0,27	91,81	2,54	3,67	1,98	0,00
Bourscheid	0,35	75,55	2,84	18,34	2,18	1,09
Bous	0,35	91,92	4,15	3,93	0,00	0,00
Cläirref	1,01	84,03	3,74	6,19	5,35	0,69
Colmar-Berg	0,33	87,13	10,80	1,15	0,92	0,00
Consdorf	0,41	90,43	2,44	5,63	0,94	0,56
Contern	0,81	94,09	2,48	1,62	1,43	0,38
Dalheim	0,48	88,64	3,20	6,72	1,28	0,16
Diekirch	1,05	78,52	9,93	0,15	10,23	1,17
Differdange	3,83	83,36	11,46	0,10	4,94	0,14
Dippach	0,81	93,85	3,41	1,42	1,13	0,19
Dudelange	3,70	85,81	9,91	0,25	3,82	0,21
Echternach	0,94	78,31	9,12	0,57	11,59	0,41
Ell	0,25	89,76	1,51	6,02	2,41	0,30
Erpeldange	0,52	80,92	3,13	12,67	2,24	1,04
Esch-sur-Alzette	4,58	71,90	15,23	0,28	12,10	0,49
Esch-sur-Sûre	0,53	89,21	3,06	4,81	2,19	0,73
Eschweiler	0,21	87,45	3,32	7,75	1,11	0,37
Ettelbruck	1,36	79,45	10,36	0,34	9,00	0,85
Feulen	0,39	93,08	2,37	2,97	1,38	0,20
Fischbach	0,21	87,96	3,65	6,57	1,82	0,00
Flaxweiler	0,43	93,10	1,24	4,95	0,71	0,00
Frisange	0,81	91,32	4,01	1,62	2,86	0,19
Garnich	0,47	88,44	3,26	7,16	1,14	0,00
Goesdorf	0,34	89,26	2,46	7,16	0,90	0,22
Grevenmacher	0,83	85,61	7,71	0,09	6,31	0,28
Grosbous	0,22	88,81	3,50	4,19	3,15	0,35
Heffingen	0,26	91,81	1,75	4,68	1,17	0,59
Hesperange	2,35	75,77	20,33	0,69	3,08	0,13
Hobscheid	0,77	92,14	5,08	1,49	1,29	0,00
Junglinster	1,55	91,69	2,42	4,06	1,58	0,25
Käerjeng	2,20	92,35	4,68	0,73	2,20	0,04
Kayl	1,73	91,38	6,40	0,31	1,82	0,09
Kehlen	1,28	93,80	3,49	1,45	1,14	0,12
Kiischpelt	0,29	94,37	1,07	2,68	1,88	0,00
Koerich	0,56	94,22	1,93	1,51	2,34	0,00
Kopstal	0,75	94,70	3,36	0,31	1,63	0,00
Lac de la Haute-Sûre	0,41	91,29	2,27	4,17	1,32	0,95
Larochette	0,38	92,78	2,81	0,20	4,01	0,20
Lenningen	0,40	91,09	4,26	3,10	1,36	0,19
Leudelange	0,48	86,17	9,81	0,97	2,89	0,16
Lintgen	0,55	90,28	7,61	0,42	1,55	0,14
Lorentzweiler	0,79	89,41	7,68	1,26	1,55	0,10
Luxembourg	12,56	68,75	21,31	0,13	9,14	0,67

Fortsetzung

Gemeinde	Gebäude, gesamt	Einfamilienhäuser	Mehrfamilienhäuser	Landwirtschaftliche Gebäude	Sonstige Gebäude mit Wohnraum	Andere Gebäude
Mamer	1,65	89,37	6,62	0,98	2,84	0,19
Manternach	0,40	89,48	1,53	7,08	1,53	0,38
Mersch	1,50	85,63	7,92	1,69	4,04	0,72
Mertert	0,84	86,55	4,94	1,10	7,23	0,18
Mertzig	0,40	95,81	1,14	1,53	1,33	0,19
Mompach	0,26	88,13	2,97	7,71	0,89	0,30
Mondercange	1,48	92,39	4,30	0,98	2,12	0,21
Mondorf-les-Bains	0,71	81,91	9,75	0,97	6,83	0,54
Niederanven	1,33	95,66	2,26	0,81	0,92	0,35
Nommern	0,29	91,94	3,23	3,49	1,07	0,27
Parc Hosingen	0,75	88,47	2,14	5,51	3,78	0,10
Pétange	3,24	89,95	6,15	0,24	3,49	0,17
Préizerdaul	0,34	92,17	2,02	3,80	2,01	0,00
Putscheid	0,25	87,20	2,14	10,06	0,30	0,30
Rambrouch	0,99	89,70	1,87	5,62	2,73	0,08
Reckange-sur-Mess	0,53	92,74	3,92	2,18	1,02	0,14
Redange	0,60	88,59	3,33	4,62	3,08	0,38
Reisdorf	0,22	86,55	5,52	5,17	2,41	0,35
Remich	0,59	80,23	8,14	0,13	11,24	0,26
Roeser	1,07	90,14	6,26	1,51	1,87	0,22
Rosport	0,50	89,49	3,56	5,56	1,39	0,00
Rumelange	0,91	86,03	8,81	0,42	4,32	0,42
Saeul	0,15	81,63	6,12	10,72	1,53	0,00
Sandweiler	0,68	89,59	8,26	0,23	1,81	0,11
Sanem	3,24	90,66	6,87	0,36	1,99	0,12
Schengen	0,98	90,05	4,07	3,68	2,04	0,16
Schieren	0,33	93,90	4,46	1,17	0,47	0,00
Schifflange	1,80	88,78	8,30	0,09	2,57	0,26
Schuttrange	0,76	91,59	3,85	2,84	1,52	0,20
Septfontaines	0,19	92,62	1,64	5,33	0,41	0,00
Stadbredimus	0,35	88,74	6,40	2,43	1,99	0,44
Steinfort	1,03	89,77	5,23	0,97	3,88	0,15
Steinsel	1,05	92,49	4,37	1,17	1,53	0,44
Strassen	1,25	85,21	10,54	0,37	3,82	0,06
Tandel	0,42	83,85	2,39	13,03	0,73	0,00
Troisvierges	0,68	85,00	4,06	2,37	7,89	0,68
Tuntange	0,27	89,55	2,83	3,95	3,39	0,28
Useldange	0,38	89,34	1,64	6,15	2,25	0,62
Vallée de l'Ernz	0,52	87,65	4,17	5,95	1,78	0,45
Vianden	0,39	88,39	5,51	0,20	5,31	0,59
Vichten	0,23	84,26	5,25	7,54	1,97	0,98
Wahl	0,21	86,30	1,48	10,37	1,85	0,00
Waldbillig	0,32	89,45	3,60	3,83	1,92	1,20
Waldbredimus	0,23	91,13	2,39	4,09	2,39	0,00
Walferdange	1,38	85,40	10,09	0,28	4,12	0,11
Weiler-la-Tour	0,46	90,00	2,17	7,16	0,67	0,00
Weiswampach	0,32	77,14	2,86	12,86	7,14	0,00
Wiltz	1,05	87,60	3,57	1,10	7,15	0,58
Wincrange	0,98	80,75	1,80	15,73	1,41	0,31
Winseler	0,24	84,81	5,06	7,91	2,22	0,00
Wormeldange	0,61	89,91	3,78	1,51	4,29	0,51
GDL	100,00	85,06	8,40	1,93	4,29	0,32
SIDEC	24,03	87,18	4,31	4,55	3,55	0,41
SIGRE	12,95	88,11	4,55	3,27	3,76	0,31
SIDOR	63,02	83,62	10,75	0,65	4,69	0,29

Luxemburger Abfallwirtschaftsdatenbank

Teil B

Abfallwirtschaft 2013



4. Sammelsysteme
 4.1 Holsammlungen
 4.1.1 Hausmüll
 4.1.1.1 Restmüllentsorgungsstrukturen

Gemeinde	Restmüllbehälter nach Fassungskapazität [ltr.]									Abfuhr- frequenz [1/a]	Einsammlung u. Transport	Spezif. Restmüllbehälter- Volumenangebot ⁴⁾		⁵⁾
	60	80	120	240	360	660	770	1100	[ltr./E.wo]			[ltr./P.wo]		
Beaufort	92	240	432	96						52	Fa. Feidert	42,0	124,3	
Bech	42	126	231	63						52	Fa. Lamesch	47,8	144,0	
Beckerich	216	237	383	69						52	Fa. Lamesch	39,6	119,4	
Berdorf	24	130	315	77				7		52	Fa. Feidert	40,3	132,6	
Bertrange ¹⁾			1.061	1.052		52		77		26	SICA	38,8	103,9	●
Bettembourg		1.373	2.053	403			3	29		52	Fa. Lamesch	48,9	135,8	●
Bettendorf	79	167	581	101						52	Fa. Lamesch	42,9	127,9	
Betzdorf	65	232	830	196		8		14		52	Fa. Feidert	54,7	175,1	
Bissen	38	361	524	85						52	Fa. Feidert	41,0	115,0	
Biwer	30	168	343	125						52	Fa. Lamesch	49,6	136,1	
Boevange-sur-Attert	61	225	492	67						52	Fa. Lamesch	44,4	129,9	
Boulaide	126	135	232	21						52	Fa. Lamesch	50,1	129,1	
Bourscheid	17	244	310	47						52	Fa. Lamesch	46,0	130,0	
Bous	29	151	297	59						52	Fa. Feidert	44,4	123,1	
Clärfref	673	630	456	134						52	Fa. Osch	38,6	109,1	
Colmar-Berg	74	220	428	22						52	Fa. Lamesch	39,2	101,8	
Consdorf		209	390	81						52	Fa. Lamesch	45,4	134,0	
Contern		1.144	110	85				27		52	Fa. Feidert	44,0	122,2	●
Dalheim	79	240	332	100						52	Fa. Feidert	44,0	127,4	
Diekirch	138	469	1.347	287						52	Fa. Osch	42,4	114,6	
Differdange		4.897	6.626	1.781				264		52	Gemeinde	83,7	224,1	
Dippach			185	1.031						52	Fa. Lamesch	72,3	200,6	
Dudelange		4.079	2.843	520		29		99		52	Gemeinde	47,7	121,3	
Echternach	107	458	1.036	394		1		20		52	Fa. Lamesch	53,0	130,4	
Ell	77	158	189	34						52	Fa. Lamesch	41,3	122,4	
Erpeldange	185		678	118						52	Fa. Lamesch	51,7	142,6	
Esch-sur-Alzette		8.131	4.362			541				52	Gemeinde	48,0	118,2	●
Esch-sur-Sûre ²⁾	383	309	288	47						52	Fa. Osch	38,7	113,2	
Eschweiler	169	120	76	19						52	Fa. Osch	39,0	102,8	
Ettelbruck	98	478	2.024	390						52	Fa. Lamesch	47,0	121,9	
Feulen	116	178	302	32						52	Fa. Feidert	41,0	113,4	
Fischbach	85	125	163	39						52	Fa. Lamesch	43,3	131,8	
Flaxweiler	26	132	425	91						52	Fa. Lamesch	46,2	145,0	
Frisange		578	662	345				6	16	26	Fa. Lamesch	29,7	79,1	
Garnich ¹⁾			138	641				5		26	SICA	45,5	133,1	●
Goesdorf	230	218	142							52	Fa. Osch	36,0	96,8	
Grevenmacher	204	603	602	270		8		19		52	Fa. Feidert	49,4	128,8	
Grosbous	71	81	183	30						52	Fa. Lamesch	44,7	120,5	
Heffingen		136	212	48						52	Fa. Lamesch	42,4	132,2	
Hesperange	839	3.764	349	20		91		202		52	Fa. Feidert	48,5	119,6	
Hobscheid		521	582	303						52	Fa. Lamesch	56,9	155,3	
Junglinster	179	770	1.272	315				7		52	Fa. Lamesch	46,5	131,1	
Käerjeng			1.767	2.671						52	Fa. Lamesch	87,1	227,2	
Kayl			3.633	832				27		52	Fa. Lamesch	83,9	226,5	●
Kehlen ¹⁾			1.095	1.038		7		90		26	SICA	46,3	130,0	●
Kiischpelt	283	122	90	19						52	Fa. Osch	39,3	107,7	
Koerich ¹⁾			320	603				43		26	SICA	50,2	143,8	●
Kopstal ¹⁾			445	943		9		28		26	SICA	50,0	130,7	●
Lac de la Haute-Sûre	363	238	130	31						52	Fa. Lamesch/Osch	39,8	105,7	
Larochette		220	399	72						52	Fa. Lamesch	40,4	120,3	
Lenningen	76	103	372	98						52	Fa. Feidert	46,6	144,3	
Leudelange		482	387	25						52	Fa. Feidert	40,6	104,7	
Lintgen	145	231	513	88						52	Fa. Feidert	40,2	109,4	
Lorentzweiler	75	261	642	226						26	Fa. Feidert	21,8	60,0	
Luxembourg ³⁾	827	5.025	10.855	6.755		876	1.061	1.768		52	Gemeinde	64,8	140,7	

Fortsetzung

Gemeinde	Restmüllbehälter nach Fassungskapazität [litr.]								Abfuhr- frequenz [1/a]	Einsammlung u. Transport	Spezif. Restmüllbehälter- Volumenangebot ⁴⁾		5)
	60	80	120	240	360	660	770	1100			[litr./E.wo]	[litr./P.wo]	
Mamer ¹⁾			1.290	1.932		40		155	26	SICA	51,9	143,2	●
Manternach	93	190	303	91				7	52	Fa. Feidert	47,5	149,4	
Mersch	134	592	1.764	383					52	Fa. Lamesch	42,4	117,7	
Mertert		792	599	99		23		12	52	Fa. Feidert/Lamesch/Osch	45,2	117,7	
Mertzig	70	118	484	33					52	Fa. Feidert	41,7	132,5	
Mompach	39	129	240	57					52	Fa. Feidert	46,7	145,9	
Mondercange			1.997	633			21	43	52	Fa. Lamesch	72,5	184,4	●
Mondorf-les-Bains	187	525	745	353		12		26	52	Fa. Feidert	59,3	143,3	●
Niederanven			2.232						52	Fa. Feidert	48,2	136,5	●
Nommern	55	94	270	49					52	Fa. Lamesch	45,1	133,4	
Parc Hosingen	229	333	680	50					52	Fa. Osch	43,1	119,8	
Pétange		850	3.560	2.229				175	52	Gemeinde	72,9	204,9	●
Préizerdaul	52	204	300	52					52	Fa. Lamesch	46,2	137,8	
Putscheid	4	155	223						52	Fa. Osch	37,9	106,2	
Rambrouch	230	990	356	89					52	Fa. Lamesch	39,0	109,1	
Reckange-sur-Mess			452	653					52	Fa. Lamesch	96,8	260,8	
Redange	101	318	659	94					52	Fa. Lamesch	50,6	140,7	
Reisdorf	90	76	243	28					52	Fa. Osch	44,0	124,3	
Remich	69	283	552	158		19		32	52	Fa. Feidert	51,9	125,9	
Roeser		681	736	179					52	Fa. Feidert	34,2	83,8	
Rosport	83	193	379	99					52	Fa. Feidert	42,8	123,5	
Rumelange			620	1.441				3	52	Fa. Lamesch	82,0	229,6	●
Saeul	83	72	90	28					52	Fa. Lamesch	39,6	105,8	
Sandweiler			1.296	5					52	Fa. Feidert	47,4	124,7	●
Sanem		3.114	2.662	34	249			14	52	Fa. Lamesch	46,0	123,4	●
Schengen	172	445	802	204				2	52	Fa. Feidert	45,8	125,4	
Schieren	43	141	427	26					52	Fa. Lamesch	42,4	126,9	
Schifflange			2.849	543			27	46	52	Fa. Lamesch	59,5	155,0	●
Schuttrange			1.119	218				28	52	Fa. Feidert	56,8	180,7	●
Septfontaines ¹⁾			127	190				14	26	SICA	46,4	125,4	●
Stadbredimus	25	176	373	80				4	52	Fa. Feidert	52,4	135,4	
Steinfort ¹⁾			767	1.207		5		78	26	SICA	51,4	138,5	●
Steinsel	119	544	842	147		5	1	20	52	Fa. Lamesch	43,8	123,9	
Strassen		2.632							52	Fa. Feidert	27,3	67,1	
Tandel	90	207	329	43					52	Fa. Osch	40,5	117,1	
Troisvierges	658	291	178	85					52	Fa. Osch	34,6	96,2	
Tuntange	72	95	233	122					52	Fa. Lamesch	50,7	153,0	
Useldange	49	89	385	121					52	Fa. Lamesch	54,2	155,7	
Vallée de l'Ernz	98	276	440	77					52	Fa. Lamesch	40,8	121,0	
Vianden		127	441	125					52	Fa. Osch	51,5	151,8	
Vichten		176	206	25					52	Fa. Lamesch	44,2	115,5	
Wahl	93	123	106	20					52	Fa. Lamesch	37,9	109,1	
Waldbillig	44	170	270	51				2	52	Fa. Lamesch	45,4	122,2	
Waldbredimus		119	184	52					52	Fa. Feidert	45,7	136,0	
Walferdange		1.952	564	19		56	3	123	52	Fa. Feidert	53,3	130,7	
Weiler-la-Tour	53	187	507	2					52	Fa. Feidert	39,1	120,0	
Weiswampach	267	157	79	29					52	Fa. Osch	31,3	80,2	
Wiltz	692	512	407	176					52	Fa. Osch	33,2	98,4	
Wintrange	980	418	158	35					52	Fa. Osch	30,3	86,3	
Winseler	282	122	73	18					52	Fa. Osch	37,1	94,2	
Wormeldange		214	642	205				4	52	Fa. Feidert	59,1	157,9	
GDL	11.577	58.001	90.374	35.628	249	1.782	1.122	3.530	26/52		54,0	139,1	
SIDEC	8.166	11.489	19.747	3.830	0	0	0	0	26/52		41,0	115,1	
SIGRE	1.573	6.558	11.534	3.318	0	71	0	156	52		49,1	134,8	
SIDOR	1.838	39.954	59.093	28.480	249	1.711	1.122	3.374	26/52		58,9	146,4	

1) Wöchentliche Abfuhr möglich.

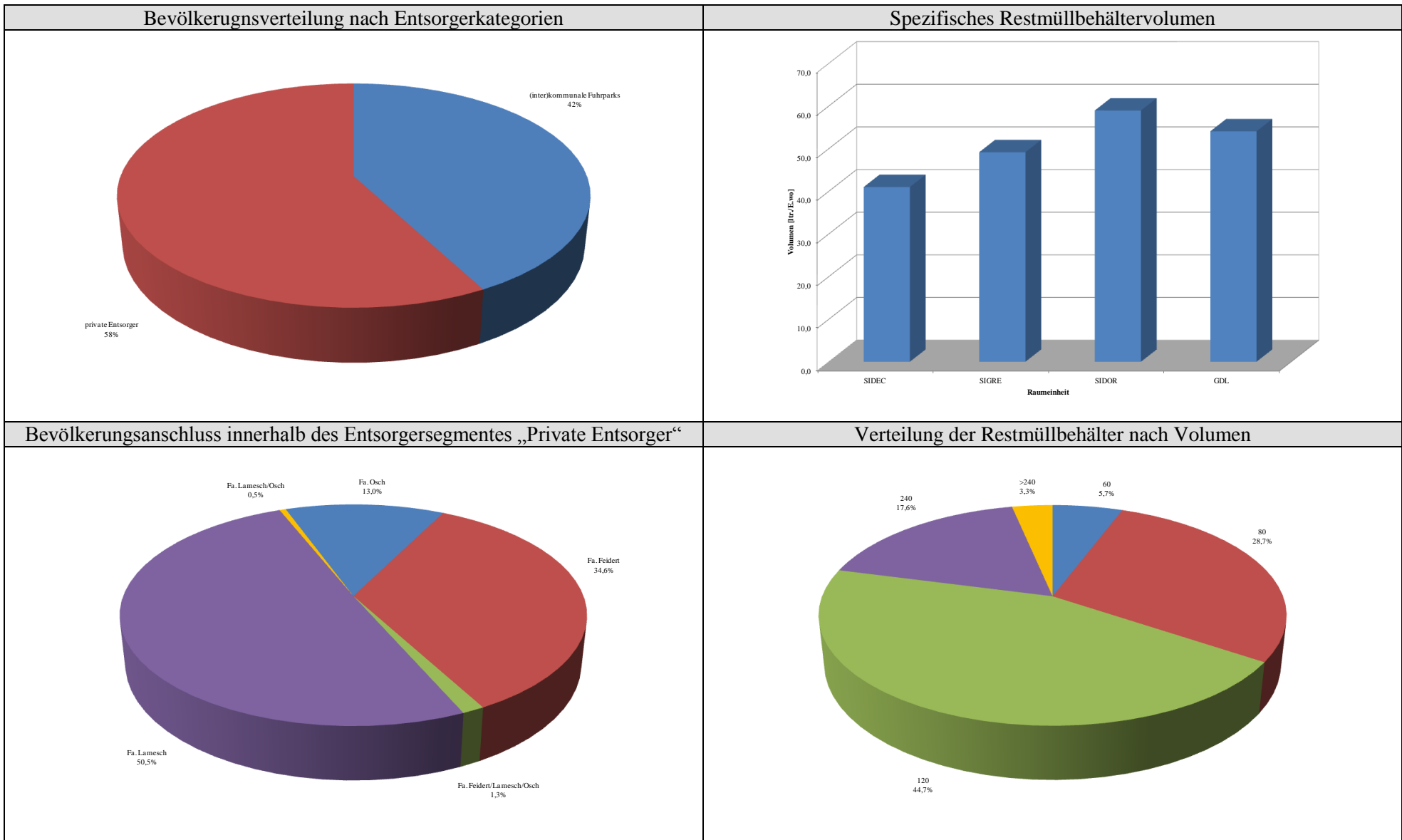
2) Im Ortsteil Dirbach Abfuhr von Abfalltüten durch Gemeindearbeiter.

3) Bis zu 6 Abfuhr pro Woche möglich.

4) Einwohner 2013, Privathaushalte 2011: STATEC.

5) Vorhandensein eines Restmüllbehälter-Ident-/Verwiegesystems.

4.1.1.2 Grafische Darstellung von Restmüllentsorgungsstrukturen



4.1.2 Sperrmüll

4.1.2.1 Abfuhrorganisation

Gemeinde	Einsammlung u. Transport	Abfuhrfrequenz ⁰⁾ [1/a]	Abfuhrmodus	Bereitstellungsform
Beaufort	Fa. Feidert	4	auf Abruf - feste Termine	lose
Bech	Fa. Lamesch	2	flächendeckend	lose
Beckerich	Fa. Lamesch	4	auf Abruf - feste Termine	lose, in Bündeln
Berdorf	Gemeinde	2	flächendeckend	lose
Bertrange	SICA	13	auf Abruf - feste Termine	lose
Bettembourg	Fa. Lamesch	6	flächendeckend	lose, in Bündeln
Bettendorf	Fa. Lamesch	4	auf Abruf - feste Termine	lose
Betzdorf	Fa. Feidert	4	auf Abruf - feste Termine	lose
Bissen	Fa. Feidert	4	auf Abruf - feste Termine	lose
Biwer	Gemeinde	2	flächendeckend	lose
Boevange-sur-Attert	Fa. Lamesch	4	auf Abruf - feste Termine	lose
Boulaide	Fa. Lamesch	4	auf Abruf - feste Termine	lose, in Bündeln, in Säcken
Bourscheid	Fa. Lamesch	4	auf Abruf - feste Termine	lose
Bous	Gemeinde	0	auf Abruf - kurzfristig	lose
Clärréf	Gemeinde	4	auf Abruf - feste Termine	lose
Colmar-Berg	Fa. Lamesch	4	auf Abruf - feste Termine	lose
Consdorf	Fa. Lamesch	3	auf Abruf - feste Termine	lose
Contern	Fa. Feidert	12	auf Abruf - feste Termine	lose, in Säcken
Dalheim	Fa. Feidert	4	flächendeckend	lose
Diekirch	Fa. Osch	4	auf Abruf - feste Termine	lose
Differdange	Gemeinde	6	auf Abruf - feste Termine	lose
Dippach	Fa. Lamesch	6	flächendeckend	lose
Dudelange	Gemeinde	26	auf Abruf - feste Termine	lose
Echternach	Fa. Lamesch	4	auf Abruf - feste Termine	lose
Ell	Fa. Lamesch	4	auf Abruf - feste Termine	lose
Erpeldange	Gemeinde	12	flächendeckend	lose
Esch-sur-Alzette ¹⁾	Gemeinde	6	flächendeckend	lose
Esch-sur-Sûre	Fa. Osch	4	auf Abruf - feste Termine	lose
Eschweiler	Fa. Osch	4	auf Abruf - feste Termine	lose
Ettelbruck	Fa. Lamesch	4	auf Abruf - feste Termine	lose
Feulen	Fa. Feidert	4	auf Abruf - feste Termine	lose, in Bündeln
Fischbach	Fa. Lamesch	4	auf Abruf - feste Termine	lose
Flaxweiler ⁵⁾	CIGR-EST	0	auf Abruf - kurzfristig	lose
Frisange	Fa. Lamesch	6	flächendeckend	lose
Garnich	SICA	13	auf Abruf - feste Termine	lose
Goesdorf	Gemeinde	6	flächendeckend	lose
Grevenmacher	Fa. Feidert	4	auf Abruf - feste Termine	lose
Grosbous	Fa. Lamesch	4	auf Abruf - feste Termine	lose
Heffingen	Fa. Lamesch	4	auf Abruf - feste Termine	lose
Hesperange	Fa. Feidert	12	auf Abruf - feste Termine	lose, in Bündeln, in Tüten, in Kisten
Hobscheid	Fa. Lamesch	6	flächendeckend	lose
Junglinster ³⁾				
Käerjeng	Fa. Lamesch	6	flächendeckend	lose oder in Bündelform
Kayl ²⁾	Fa. Lamesch	6	flächendeckend	lose
Kehlen	SICA	13	auf Abruf - feste Termine	lose
Kiischpelt	Fa. Osch	4	auf Abruf - feste Termine	lose
Koerich	SICA	13	auf Abruf - feste Termine	lose
Kopstal	SICA	13	auf Abruf - feste Termine	lose
Lac de la Haute-Sûre	Fa. Lamesch/Osch	4	auf Abruf - feste Termine	lose
Larochette	Fa. Lamesch	4	auf Abruf - feste Termine	lose
Lenningen	Gemeinde	0	auf Abruf - kurzfristig	lose
Leudelange	Fa. Feidert	2	flächendeckend	lose
Lintgen	Fa. Feidert	4	auf Abruf - feste Termine	lose
Lorentzweiler	Fa. Feidert	4	auf Abruf - feste Termine	lose
Luxembourg ⁴⁾	Gemeinde	0	auf Abruf - kurzfristig	lose

Fortsetzung

Gemeinde	Einsammlung u. Transport	Abfuhrfrequenz ⁰⁾ [1/a]	Abfuhrmodus	Bereitstellungsform
Mamer	SICA	13	auf Abruf - feste Termine	lose
Manternach	Fa. Feidert	2	flächendeckend	lose
Mersch	Fa. Lamesch	4	auf Abruf - feste Termine	lose
Mertert	Gemeinde	0	auf Abruf - kurzfristig	lose
Mertzig	Fa. Feidert	4	auf Abruf - feste Termine	lose
Mompach	Fa. Feidert	2	flächendeckend	lose
Mondercange	Fa. Lamesch	6	flächendeckend	lose
Mondorf-les-Bains ²⁾	Fa. Feidert	4	flächendeckend	lose
Niederanven	Fa. Feidert	12	auf Abruf - feste Termine	lose, in Säcken
Nommern	Fa. Lamesch	4	auf Abruf - feste Termine	lose
Parc Hosingen	Gemeinde	12	auf Abruf - feste Termine	lose
Pétange ²⁾	Gemeinde	4	flächendeckend	lose
Préizerdau	Gemeinde	2	auf Abruf - feste Termine	lose
Putscheid	Fa. Osch	4	auf Abruf - feste Termine	lose
Rambrouch	Fa. Lamesch	6	flächendeckend	lose
Reckange-sur-Mess	Fa. Lamesch	2	flächendeckend	lose
Redange	Fa. Lamesch	4	auf Abruf - feste Termine	lose
Reisdorf	Fa. Osch	4	auf Abruf - feste Termine	lose
Remich	Fa. Feidert	1	flächendeckend	lose
Roeser	CIGL-Roeserbann	0	auf Abruf - kurzfristig	lose
Rosport	Fa. Feidert	4	flächendeckend	lose
Rumelange ²⁾	Fa. Lamesch	6	flächendeckend	lose
Saeul	Fa. Lamesch	4	auf Abruf - feste Termine	lose
Sandweiler	Fa. Feidert	12	auf Abruf - feste Termine	lose
Sanem	Fa. Lamesch	2	flächendeckend	lose
Schengen ³⁾				
Schieren	Fa. Lamesch	4	auf Abruf - feste Termine	lose
Schifflange	Fa. Lamesch	6	flächendeckend	lose
Schuttrange	Gemeinde	12	auf Abruf - feste Termine	lose, in Säcken
Septfontaines	SICA	13	auf Abruf - feste Termine	lose
Stadbredimus	Gemeinde	2	flächendeckend	lose
Steinfort	SICA	13	auf Abruf - feste Termine	lose
Steinsel	Fa. Lamesch	6	flächendeckend	lose, in Säcken
Strassen	Fa. Feidert	12	auf Abruf - feste Termine	lose
Tandel	Fa. Osch	4	auf Abruf - feste Termine	lose
Troisvierges	Fa. Osch	4	auf Abruf - feste Termine	lose
Tuntange	Fa. Lamesch	4	auf Abruf - feste Termine	lose
Useldange	Fa. Lamesch	4	flächendeckend	lose, in Säcken
Vallée de l'Ernz	Gemeinde	12	auf Abruf - feste Termine	lose
Vianden	Fa. Osch	4	auf Abruf - feste Termine	lose
Vichten	Fa. Lamesch	4	auf Abruf - feste Termine	lose
Wahl	Fa. Lamesch	4	auf Abruf - feste Termine	lose
Waldbillig	Fa. Lamesch	4	flächendeckend	lose
Waldbredimus	Fa. Feidert	4	flächendeckend	lose
Walferdange	Fa. Feidert	4	flächendeckend	lose
Weiler-la-Tour	Fa. Feidert	6	auf Abruf - feste Termine	lose
Weiswampach	Fa. Osch	4	auf Abruf - feste Termine	lose
Wiltz	Fa. Osch	4	auf Abruf - feste Termine	lose
Winrange	Fa. Osch	4	auf Abruf - feste Termine	lose
Winseler	Fa. Osch	4	auf Abruf - feste Termine	lose
Wormeldange ³⁾				

0) Eine Abfuhrfrequenz von „0“ bedeutet, dass die Abfuhr bei entsprechendem Bedarf erfolgt.

1) Zusätzliche Abfuhr auf Abruf (kurzfristig) durch die Gemeinde.

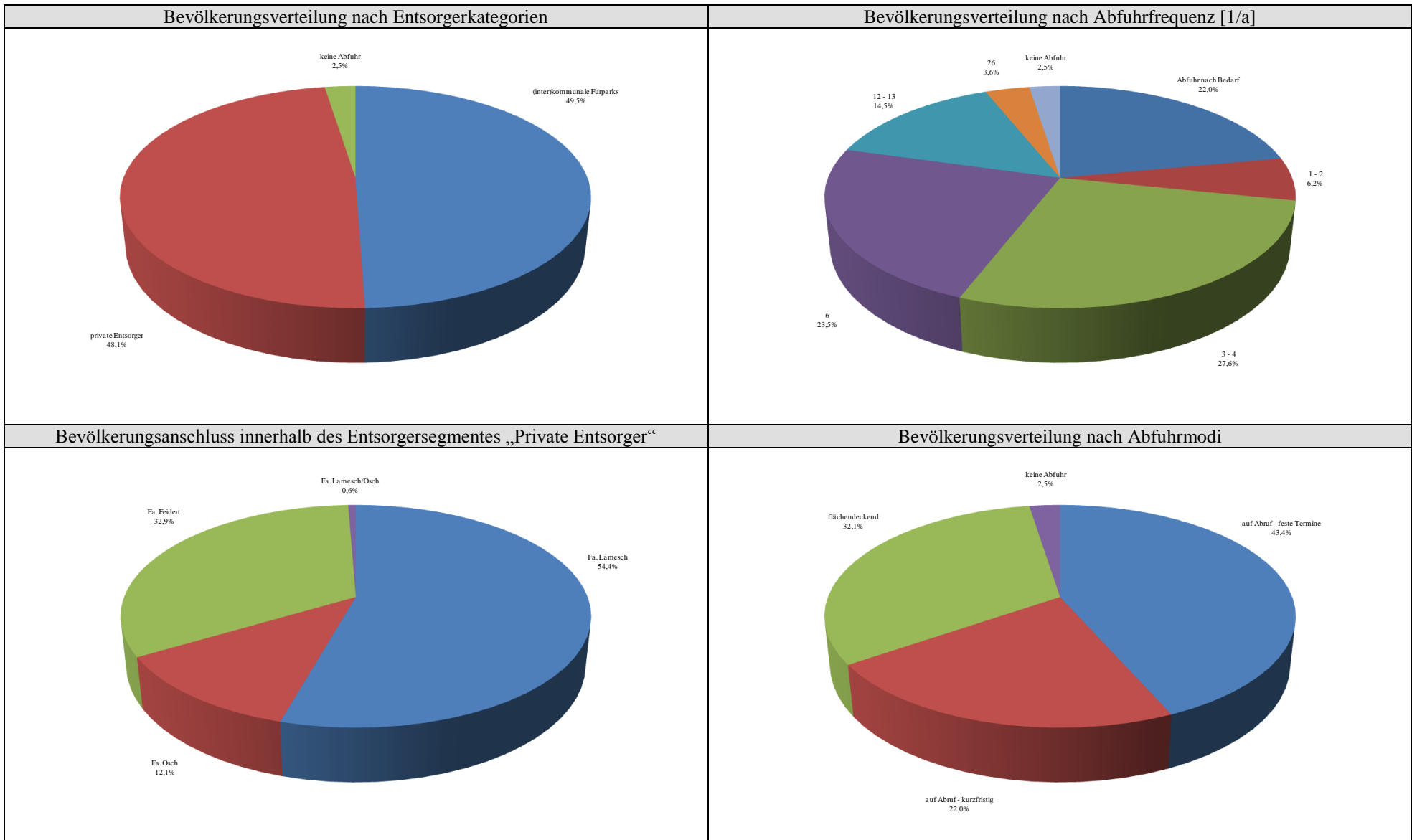
2) Zusätzliche Abfuhr auf Abruf (feste Termine) durch die Gemeinde (Mondorf-les-Bains, Pétange) oder CIGL-Rumelange (Kayl, Rumelange).

3) Erfassung von Sperrmüll über die Recyclingparks in Junglinster, Bech-Kleinmacher und Wormeldange.

4) Abfuhr von Mo-Fr. nach vorhergehender Anmeldung.

5) Reguläre Sperrmüllentsorgung erfolgt über die Sammelstelle in Gostingen, Sperrmüllabfuhr als Ergänzung in Lenningen oder nur für ältere und behinderte Mitbürger in Flaxweiler.

4.1.2.2 Grafische Darstellung von Sperrmüllentsorgungsstrukturen



4.1.3 Wertstoffe
 4.1.3.1 Papier/Karton
 4.1.3.1.1 Abfuhrorganisation

Gemeinde	Einkomponententonne			Systemlose Sammlung		
	Einsammlung u. Transport	Abfuhrfrequenz ⁰⁾ [1/a]	Abfuhrmodus	Einsammlung u. Transport	Abfuhrfrequenz ⁰⁾ [1/a]	Abfuhrmodus
Beaufort	Fa. Feidert	12	flächendeckend			
Bech	Fa. Lamesch	26	i.V.m. systemloser Sammlung	Fa. Lamesch	26	flächendeckend
Beckerich	Fa. Lamesch	12	flächendeckend			
Berdorf	Fa. Feidert	26	i.V.m. systemloser Sammlung	Fa. Feidert	26	flächendeckend
Bertrange	SICA	13	flächendeckend			
Bettembourg	Fa. Lamesch	12	i.V.m. systemloser Sammlung	Fa. Lamesch	12	flächendeckend
Bettendorf	Fa. Lamesch	12	flächendeckend			
Betzdorf				Fa. Lamesch	26	flächendeckend
Bissen	Fa. Feidert	12	flächendeckend			
Biwer				Fa. Lamesch	26	flächendeckend
Boevange-sur-Attert	Fa. Lamesch	12	flächendeckend			
Boulaide	Fa. Lamesch	12	flächendeckend			
Bourscheid	Fa. Lamesch	12	flächendeckend			
Bous				Club des Jeunes	7	flächendeckend
Cläirref	Fa. Osch	12	flächendeckend			
Colmar-Berg	Fa. Lamesch	12	flächendeckend			
Consdorf	Fa. Laubach	26	i.V.m. systemloser Sammlung	Fa. Laubach	26	flächendeckend
Contern				CIGR Syrdahl	12	flächendeckend
Dalheim				Fa. Feidert	26	flächendeckend
Diekirch	Fa. Osch	12	flächendeckend			
Differdange	Gemeinde	13	flächendeckend			
Dippach	Fa. Lamesch	12	flächendeckend			
Dudelange	Gemeinde	12/26/52	i.V.m. systemloser Sammlung	Gemeinde	12	flächendeckend
Echternach				Fa. Lamesch	26	flächendeckend
Ell	Fa. Lamesch	12	flächendeckend			
Erpeldange	Fa. Lamesch	12	flächendeckend			
Esch-sur-Alzette	Gemeinde	26	i.V.m. systemloser Sammlung	Gemeinde	26	flächendeckend
Esch-sur-Sûre	Fa. Osch	12	flächendeckend			
Eschweiler	Fa. Feidert	12	flächendeckend			
Ettelbruck	Fa. Lamesch	12	flächendeckend			
Feulen	Fa. Feidert	12	flächendeckend			
Fischbach	Fa. Lamesch	12	flächendeckend			
Flaxweiler				Club des Jeunes	10	flächendeckend
Frisange				Fa. Lamesch	12	flächendeckend
Garnich	SICA	13	flächendeckend			
Goesdorf	Fa. Osch	12	flächendeckend			
Grevenmacher	Fa. Feidert	26	i.V.m. systemloser Sammlung	Fa. Feidert	26	flächendeckend
Grosbous	Fa. Lamesch	12	flächendeckend			
Heffingen	Fa. Lamesch	12	flächendeckend			
Hesperange ³⁾	Fa. Feidert	12	flächendeckend	Club des Jeunes	1	flächendeckend
Hobscheid						
Junglinster	Fa. Feidert	26	i.V.m. systemloser Sammlung	Fa. Feidert	26	flächendeckend
Käerjeng	Fa. Lamesch	12	flächendeckend			
Kayl				Gemeinde	4	flächendeckend
Kehlen	SICA	13	flächendeckend			
Kiischpelt	Fa. Osch	12	flächendeckend			
Koerich	SICA	13	flächendeckend			
Kopstal	SICA	13	flächendeckend			
Lac de la Haute-Sûre	Fa. Osch	12	flächendeckend			
Larochette	Fa. Lamesch	12	flächendeckend			
Lenningen	Fa. Feidert	26	i.V.m. systemloser Sammlung	Fa. Feidert	26	flächendeckend
Leudelange	Fa. Feidert	12	flächendeckend			
Lintgen	Fa. Feidert	12	flächendeckend			
Lorentzweiler	Fa. Feidert	12	flächendeckend			
Luxembourg ¹⁾	Gemeinde	52	flächendeckend	Gemeinde	0	auf Abruf - kurzfristig
Mamer	SICA	13	flächendeckend			
Manternach				Fa. Feidert	52	flächendeckend

Fortsetzung

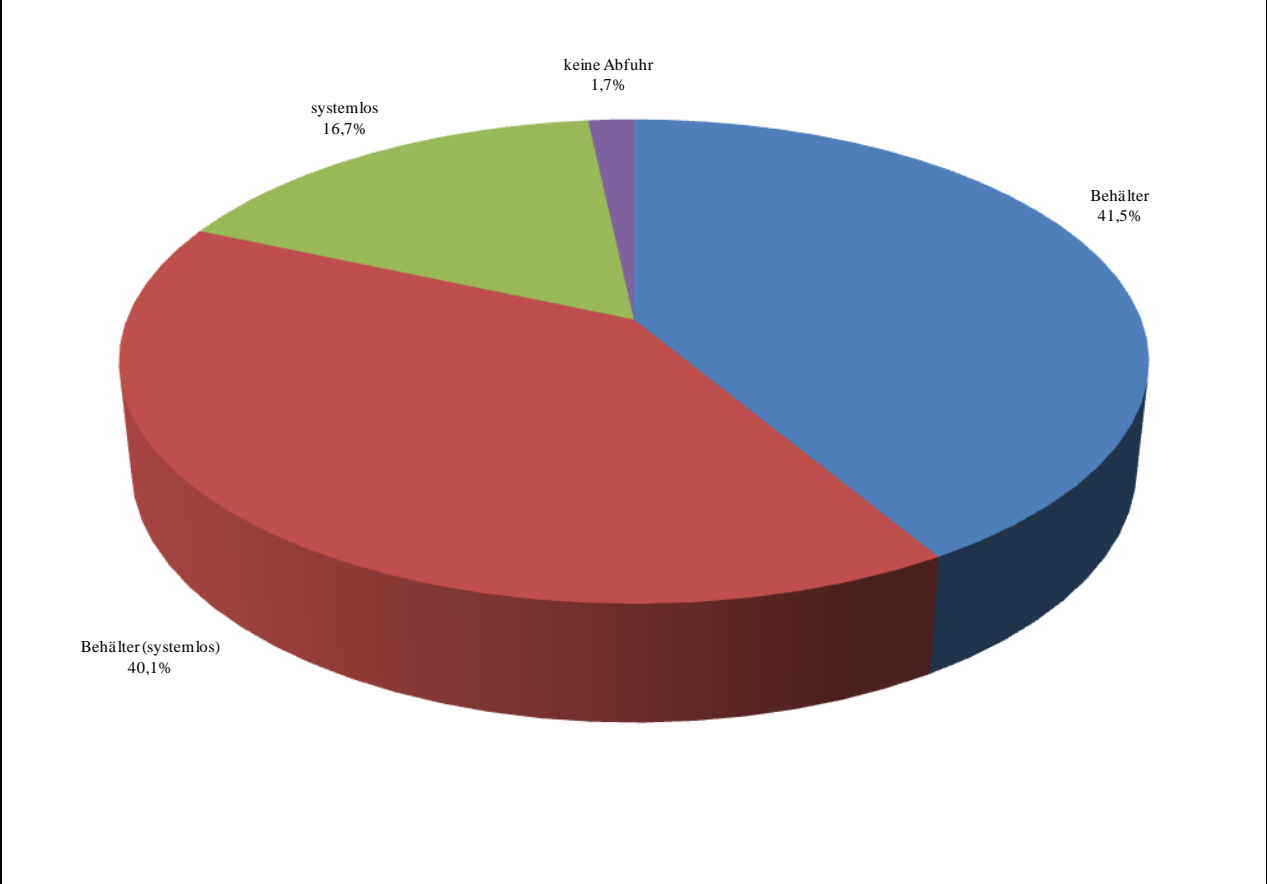
Gemeinde	Einkomponententonne			Systemlose Sammlung		
	Einsammlung u. Transport	Abfuhrfrequenz ⁰⁾ [1/a]	Abfuhrmodus	Einsammlung u. Transport	Abfuhrfrequenz ⁰⁾ [1/a]	Abfuhrmodus
Mersch	Fa. Lamesch	12	flächendeckend			
Mertert	Feidert/Lamesch/Osch	26	i.V.m. systemloser Sammlung	Feidert/Lamesch/Osch	26	flächendeckend
Mertzig	Fa. Feidert	12	flächendeckend			
Mompach	Fa. Lamesch	26	i.V.m. systemloser Sammlung	Fa. Lamesch	26	flächendeckend
Mondercange	Fa. Lamesch	12	flächendeckend			
Mondorf-les-Bains	Fa. Feidert	26	i.V.m. systemloser Sammlung	Fa. Feidert	26	flächendeckend
Niederanven				CIGR Syrdahl	12	flächendeckend
Nommern	Fa. Lamesch	12	flächendeckend			
Parc Hosingen	Fa. Osch	12	flächendeckend			
Pétange				Scouts - Pétange	8	flächendeckend
Préizerdaul	Fa. Lamesch	12	flächendeckend			
Putscheid	Fa. Osch	12	flächendeckend			
Rambrouch	Fa. Lamesch	12	flächendeckend			
Reckange-sur-Mess				BC Mess	8	flächendeckend
Redange	Fa. Lamesch	12	flächendeckend			
Reisdorf	Fa. Osch	12	flächendeckend			
Remich				Scouts - Remich	4	flächendeckend
Roeser	Fa. Lamesch	12	flächendeckend			
Rosport				Fa. Feidert	26	flächendeckend
Rumelange				CIGL Rumelange	6	flächendeckend
Saeul	Fa. Lamesch	12	flächendeckend			
Sandweiler				Gemeinde	12	flächendeckend
Sanem	Fa. Lamesch	12	flächendeckend			
Schengen ²⁾				Fa. Hein	13	flächendeckend
Schieren	Fa. Lamesch	12	flächendeckend			
Schifflange				CIGL Schifflange	52	flächendeckend
Schuttrange						
Septfontaines	SICA	13	flächendeckend			
Stadtbredimus	Fa. Feidert	12	i.V.m. systemloser Sammlung	Fa. Feidert	12	flächendeckend
Steinfort	SICA	13	flächendeckend			
Steinsel	Fa. Lamesch	12	flächendeckend			
Strassen	Fa. Lamesch	12	flächendeckend			
Tandel	Fa. Osch	12	flächendeckend			
Troisvierges	Fa. Osch	12	flächendeckend			
Tuntange	Fa. Lamesch	12	flächendeckend			
Useldange	Fa. Lamesch	12	flächendeckend			
Vallée de l'Ernz	Fa. Lamesch	12	flächendeckend			
Vianden	Fa. Osch	12	flächendeckend			
Vichten	Fa. Lamesch	12	flächendeckend			
Wahl	Fa. Lamesch	12	flächendeckend			
Waldbillig				Fa. Lamesch	26	flächendeckend
Waldbredimus				Fa. Feidert	17	flächendeckend
Walferdange ⁴⁾	Fa. Feidert	12	i.V.m. systemloser Sammlung	Fa. Feidert	12	flächendeckend
Weiler-la-Tour						
Weiswampach	Fa. Osch	12	flächendeckend			
Wiltz	Fa. Osch	12	flächendeckend			
Winrange	Fa. Osch	12	flächendeckend			
Winseler	Fa. Osch	12	flächendeckend			
Wormeldange				Fa. Feidert	26	flächendeckend

Raumeinheit	Angeschlossene Gemeinden		An mindestens ein Holsystem angeschlossene Einwohner [%]
	Einkomponententonne [1]	Systemlose Sammlung [1]	
GDL	81	38	98,3
SIDEC	48	0	21,0
SIGRE	10	23	11,4
SIDOR	23	15	65,9

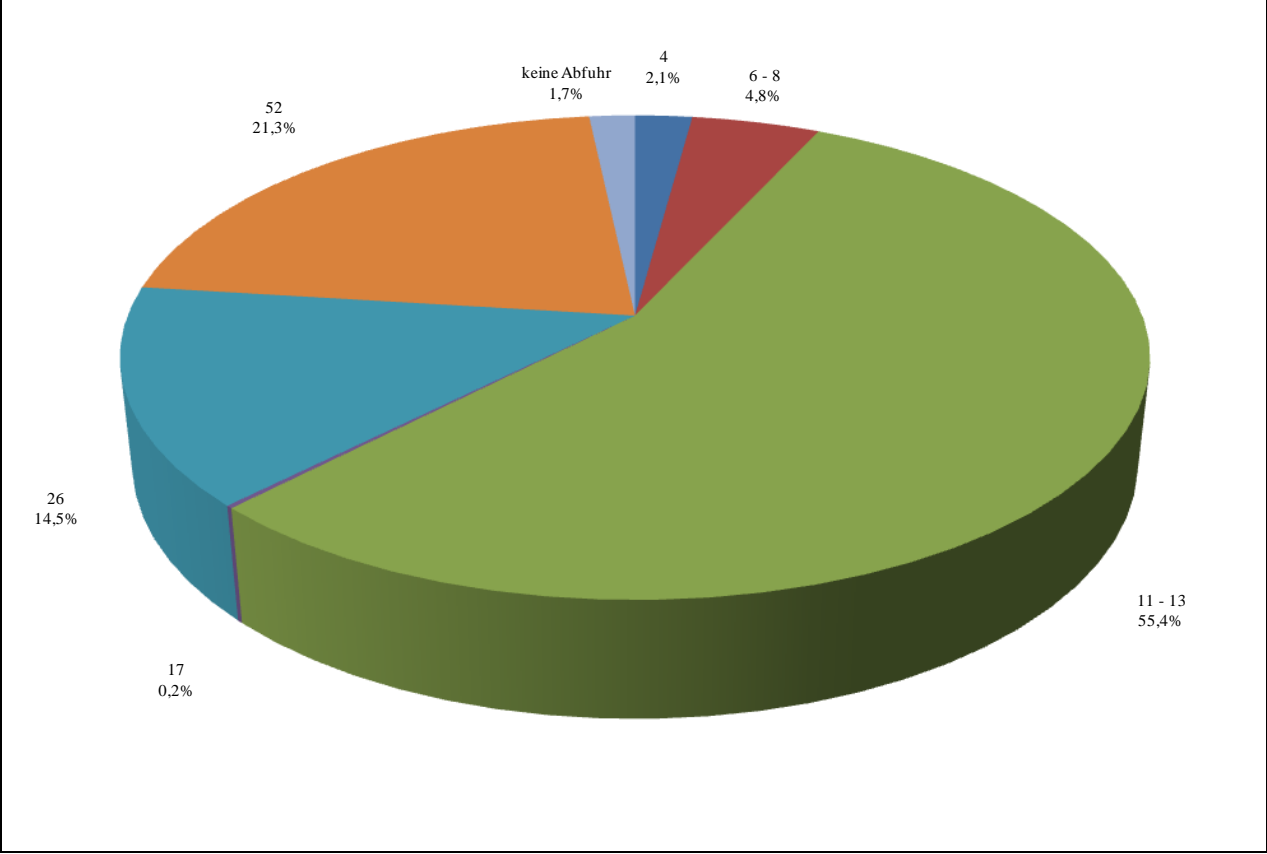
0) Eine Abfuhrfrequenz von „0“ bedeutet, dass die Abfuhr bei entsprechendem Bedarf erfolgt.
 1) Einkomponententonne hauptsächlich für Gewerbebetriebe u. Mietshäuser, Abfuhrhäufigkeit bis 3 x pro Woche.
 2) Zusätzliche Abfuhr auf Abruf (feste Termine).
 3) Sammlung (Einkomponententonne) speziell für alte und kranke Bürger, sowie Personen mit eingeschränkter Mobilität.
 4) Einkomponententonne nur für Mietshäuser.

4.1.3.1.2 Grafische Darstellung der Abfuhrorganisation für Papier/Karton

Bevölkerungsverteilung nach Abfuhrart



Bevölkerungsverteilung nach Abfuhrfrequenz [1/a]



4.1.3.2 Hohlglas

4.1.3.2.1 Abfuhrorganisation

Gemeinde	Einkomponententonne			Systemlose Sammlung		
	Einsammlung u. Transport	Abfuhr- frequenz ⁰⁾ [1/a]	Abfuhrmodus	Einsammlung u. Transport	Abfuhr- frequenz ⁰⁾ [1/a]	Abfuhrmodus
Beaufort						
Bech				Fa. Lamesch	26	flächendeckend
Beckerich						
Berdorf	Fa. Feidert	26	i.V.m. systemloser Sammlung	Fa. Feidert	26	flächendeckend
Bertrange	SICA	13	flächendeckend			
Bettembourg	Fa. Lamesch	12	i.V.m. systemloser Sammlung	Fa. Lamesch	12	flächendeckend
Bettendorf						
Betzdorf				Fa. Lamesch	26	flächendeckend
Bissen						
Biwer				Fa. Lamesch	26	flächendeckend
Boevange-sur-Attert						
Boulaide						
Bourscheid						
Bous						
Cläref						
Colmar-Berg						
Consdorf	Fa. Laubach	26	i.V.m. systemloser Sammlung	Fa. Laubach	26	flächendeckend
Contern				CIGR Syrdahl	12	flächendeckend
Dalheim				Fa. Feidert	26	flächendeckend
Diekirch						
Differdange	Gemeinde	13	flächendeckend			
Dippach	Fa. Lamesch	12	flächendeckend			
Dudelange ²⁾	Gemeinde	12/26/52	flächendeckend			
Echternach				Fa. Lamesch	26	flächendeckend
Eil						
Erpeldange						
Esch-sur-Alzette	Gemeinde	26	flächendeckend			
Esch-sur-Sûre						
Eschweiler						
Ettelbruck						
Feulen						
Fischbach						
Flaxweiler						
Frisange				Fa. Lamesch	12	flächendeckend
Garnich	SICA	13	flächendeckend			
Goesdorf						
Grevenmacher	Fa. Feidert	26	i.V.m. systemloser Sammlung	Fa. Feidert	26	flächendeckend
Grosbous						
Heffingen						
Hesperange ³⁾	Fa. Feidert	12	flächendeckend			
Hobscheid						
Junglinster				Fa. Feidert	26	flächendeckend
Käerjeng	Fa. Lamesch	12	flächendeckend			
Kayl				Fa. Lamesch	12	flächendeckend
Kehlen	SICA	13	flächendeckend			
Kiischpelt						
Koerich	SICA	12	flächendeckend			
Kopstal	SICA	13	flächendeckend			
Lac de la Haute-Sûre						
Larochette						
Lenningen	Fa. Feidert	12	i.V.m. systemloser Sammlung	Fa. Feidert	12	flächendeckend
Leudelange	Fa. Feidert	12	flächendeckend			
Lintgen						
Lorentzweiler						
Luxembourg ¹⁾	Gemeinde	52	flächendeckend			
Mamer	SICA	13	flächendeckend			
Manternach				Fa. Feidert	26	flächendeckend

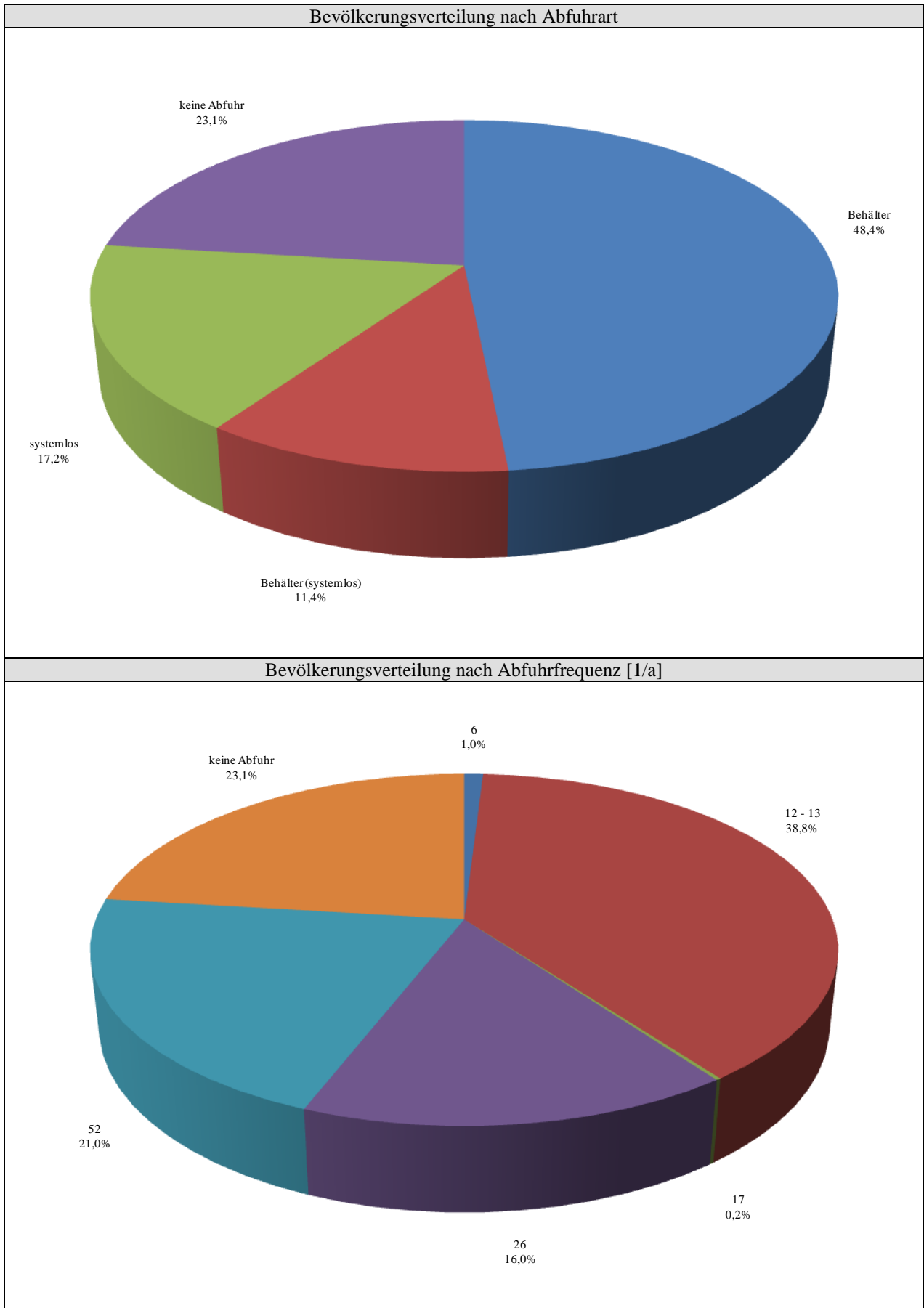
Fortsetzung

Gemeinde	Einkomponententonne			Systemlose Sammlung		
	Einsammlung u. Transport	Abfuhrfrequenz ⁰⁾ [1/a]	Abfuhrmodus	Einsammlung u. Transport	Abfuhrfrequenz ⁰⁾ [1/a]	Abfuhrmodus
Mersch						
Mertert				Feidert/Lamesch/Osch	26	flächendeckend
Mertzig						
Mompach	Fa. Lamesch	26	i.V.m. systemloser Sammlung	Fa. Lamesch	26	flächendeckend
Mondercange	Fa. Lamesch	12	i.V.m. systemloser Sammlung	Fa. Lamesch	12	flächendeckend
Mondorf-les-Bains ⁴⁾	Fa. Feidert	26	i.V.m. systemloser Sammlung	Fa. Feidert	26	flächendeckend
Niederanven				CIGR Syrdahl	12	flächendeckend
Nommern						
Parc Hosingen						
Pétange	Gemeinde	12	i.V.m. systemloser Sammlung	Gemeinde	12	flächendeckend
Préizerdaul						
Putscheid						
Rambrouch						
Reckange-sur-Mess				Fa. Lamesch	26	flächendeckend
Redange						
Reisdorf						
Remich						
Roeser	Fa. Feidert	12	flächendeckend			
Rosport				Fa. Feidert	12	flächendeckend
Rumelange				CIGL Rumelange	6	flächendeckend
Saeul						
Sandweiler				Gemeinde	12	flächendeckend
Sanem	Fa. Lamesch	12	flächendeckend			
Schengen				Fa. Hein	13	flächendeckend
Schieren						
Schifflange				CIGL Schifflange	52	flächendeckend
Schuttrange						
Septfontaines	SICA	13	flächendeckend			
Stadbredimus						
Steinfort	SICA	13	flächendeckend			
Steinsel	Fa. Lamesch	12	i.V.m. systemloser Sammlung	Fa. Lamesch	12	flächendeckend
Strassen				Fa. Lamesch	12	flächendeckend
Tandel						
Troisvierges						
Tuntange						
Useldange						
Vallée de l'Ernz						
Vianden						
Vichten						
Wahl						
Waldbillig				Fa. Lamesch	26	flächendeckend
Waldbredimus				Fa. Feidert	17	flächendeckend
Walferdange	Fa. Feidert	26	i.V.m. systemloser Sammlung	Fa. Feidert	26	flächendeckend
Weiler-la-Tour						
Weiswampach						
Wiltz				CIGR Wiltz	12	flächendeckend
Winrange						
Winseler				CIGR Wiltz	12	flächendeckend
Wormeldange				Fa. Feidert	26	flächendeckend

Raumeinheit	Angeschlossene Gemeinden		An mindestens ein Holsystem angeschlossene Einwohner
	Einkomponententonne [1]	Systemlose Sammlung [1]	
GDL	29	35	76,9
SIDEC	0	2	1,2
SIGRE	6	19	9,9
SIDOR	23	14	65,9

- 0) Eine Abfuhrfrequenz von „0“ bedeutet, dass die Abfuhr bei entsprechendem Bedarf erfolgt.
- 1) Einkomponententonne hauptsächlich für Gewerbebetriebe u. Mietshäuser, Abfuhrhäufigkeit bis 3 x pro Woche.
- 2) Abfuhrhäufigkeit: 12, 26 oder 52 Abfuhr pro Jahr.
- 3) Sammlung (Einkomponententonne) speziell für alte und kranke Bürger, sowie Personen mit eingeschränkter Mobilität.
- 4) Einkomponententonne hauptsächlich für Gewerbebetriebe u. Mietshäuser.

4.1.3.2.2 Grafische Darstellung der Abfuhrorganisation für Hohlglas



4.1.3.3 Bekleidung/Textilien

Gemeinde	Systemlose Sammlung					
	Einsammlung u. Transport ¹⁾	Abfuhr- frequenz [1/a]	Abfuhrmodus	Einsammlung u. Transport ²⁾	Abfuhr- frequenz [1/a]	Abfuhrmodus
Beaufort	Gemeinde	1	flächendeckend	Gemeinde	1	flächendeckend
Bech	Gemeinde	1	flächendeckend	Club des Jeunes	1	flächendeckend
Beckerich	Gemeinde	1	flächendeckend	Gemeinde	1	flächendeckend
Berdorf	Gemeinde	1	flächendeckend	Club des Jeunes	1	flächendeckend
Bertrange	Aide aux Enfants Handicapés	1	flächendeckend	Gemeinde	1	flächendeckend
Bettembourg	Aide aux Enfants Handicapés	1	flächendeckend	Kolping	1	flächendeckend
Bettendorf	Club des Jeunes	1	flächendeckend	Gemeinde	1	flächendeckend
Betzdorf	Aide aux Enfants Handicapés	1	flächendeckend	Kolping	1	flächendeckend
Bissen	Gemeinde	1	flächendeckend	Gemeinde	1	flächendeckend
Biwer	Gemeinde	1	flächendeckend	Gemeinde	1	flächendeckend
Boevange-sur-Attert	Gemeinde	1	flächendeckend	Gemeinde	1	flächendeckend
Boulaide	Aide aux Enfants Handicapés	1	flächendeckend	Kolping	1	flächendeckend
Bourscheid	Aide aux Enfants Handicapés	1	flächendeckend	Kolping	1	flächendeckend
Bous	Gemeinde	1	flächendeckend	Gemeinde	1	flächendeckend
Clärléref	Aide aux Enfants Handicapés	1	flächendeckend	Kolping	1	flächendeckend
Colmar-Berg	Gemeinde	1	flächendeckend	Gemeinde	1	flächendeckend
Consdorf	Gemeinde	1	flächendeckend	Feuerwehr Consdorf	1	flächendeckend
Contern	Aide aux Enfants Handicapés	1	flächendeckend	Kolping	1	flächendeckend
Dalheim	Gemeinde	1	flächendeckend	Kolping	1	flächendeckend
Diekirch	Gemeinde	1	flächendeckend	Kolping	1	flächendeckend
Differdange	Aide aux Enfants Handicapés	1	flächendeckend	Kolping	1	flächendeckend
Dippach	Aide aux Enfants Handicapés	1	flächendeckend	Gemeinde	1	flächendeckend
Dudelange	Aide aux Enfants Handicapés	1	flächendeckend	Kolping	1	flächendeckend
Echternach	Gemeinde	1	flächendeckend	Gemeinde	1	flächendeckend
Ell	Gemeinde	1	flächendeckend	Gemeinde	1	flächendeckend
Erpeldange	Gemeinde	1	flächendeckend	Gemeinde	1	flächendeckend
Esch-sur-Alzette	Aide aux Enfants Handicapés	1	flächendeckend	Kolping	1	flächendeckend
Esch-sur-Sûre	Gemeinde	1	flächendeckend	Gemeinde	1	flächendeckend
Eschweiler	Gemeinde	1	flächendeckend	Gemeinde	1	flächendeckend
Ettelbruck	Gemeinde	1	flächendeckend	Gemeinde	1	flächendeckend
Feulen	Aide aux Enfants Handicapés	1	flächendeckend	Kolping	1	flächendeckend
Fischbach	Aide aux Enfants Handicapés	1	flächendeckend	Kolping	1	flächendeckend
Flaxweiler	Aide aux Enfants Handicapés	1	flächendeckend	Kolping	1	flächendeckend
Frisange	Gemeinde	1	flächendeckend	Gemeinde	1	flächendeckend
Garnich	Aide aux Enfants Handicapés	1	flächendeckend	Kolping	1	flächendeckend
Goesdorf	Gemeinde	1	flächendeckend	Feuerwehr Goesdorf	1	flächendeckend
Grevenmacher	Gemeinde	1	flächendeckend	Gemeinde	1	flächendeckend
Grosbous	Aide aux Enfants Handicapés	1	flächendeckend	Kolping	1	flächendeckend
Heffingen	Gemeinde	1	flächendeckend	Gemeinde	1	flächendeckend
Hesperange	Gemeinde	1	flächendeckend	Gemeinde	1	flächendeckend
Hobscheid	Aide aux Enfants Handicapés	1	flächendeckend	Kolping	1	flächendeckend
Junglinster	Gemeinde	1	flächendeckend	Gemeinde	1	flächendeckend
Käerjeng	Gemeinde	1	flächendeckend	Gemeinde	1	flächendeckend
Kayl	Gemeinde	1	flächendeckend	Gemeinde	1	flächendeckend
Kehlen	Aide aux Enfants Handicapés	1	flächendeckend	Kolping	1	flächendeckend
Kiischpelt	Aide aux Enfants Handicapés	1	flächendeckend	Kolping	1	flächendeckend
Koerich	Gemeinde	1	flächendeckend	Gemeinde	1	flächendeckend
Kopstal	Gemeinde	1	flächendeckend	Gemeinde	1	flächendeckend
Lac de la Haute-Sûre	Aide aux Enfants Handicapés	1	flächendeckend	Kolping	1	flächendeckend
Larochette	Gemeinde	1	flächendeckend	Gemeinde	1	flächendeckend
Lenningen	Gemeinde	1	flächendeckend	Gemeinde	1	flächendeckend
Leudelange	Gemeinde	1	flächendeckend	Gemeinde	1	flächendeckend
Lintgen	Gemeinde	1	flächendeckend	Gemeinde	1	flächendeckend
Lorentzweiler	Gemeinde	1	flächendeckend	Kolping	1	flächendeckend
Luxembourg	Aide aux Enfants Handicapés	1	flächendeckend	Kolping	1	flächendeckend
Mamer	Aide aux Enfants Handicapés	1	flächendeckend	Scouts - Mamer	1	flächendeckend
Manternach	Gemeinde	1	flächendeckend	Kolping	1	flächendeckend

Fortsetzung

Gemeinde	Systemlose Sammlung					
	Einsammlung u. Transport ¹⁾	Abfuhrfrequenz [1/a]	Abfuhrmodus	Einsammlung u. Transport ²⁾	Abfuhrfrequenz [1/a]	Abfuhrmodus
Mersch	Aide aux Enfants Handicapés	1	flächendeckend	Kolping	1	flächendeckend
Mertert	Gemeinde	1	flächendeckend	Gemeinde	1	flächendeckend
Mertzig	Feuerwehr Mertzig	1	flächendeckend	Feuerwehr Mertzig	1	flächendeckend
Mompach	Gemeinde	1	flächendeckend	Gemeinde	1	flächendeckend
Mondercange	Aide aux Enfants Handicapés	1	flächendeckend	Kolping	1	flächendeckend
Mondorf-les-Bains	Gemeinde	1	flächendeckend	Gemeinde	1	flächendeckend
Niederanven	Aide aux Enfants Handicapés	1	flächendeckend	Kolping	1	flächendeckend
Nommern	Gemeinde	1	flächendeckend	Gemeinde	1	flächendeckend
Parc Hosingen	Gemeinde	1	flächendeckend	Gemeinde	1	flächendeckend
Pétange	Gemeinde	1	flächendeckend	Gemeinde	1	flächendeckend
Préizerdaul	Aide aux Enfants Handicapés	1	flächendeckend	Club des Jeunes	1	flächendeckend
Putscheid	Aide aux Enfants Handicapés	1	flächendeckend	Kolping	1	flächendeckend
Rambrouch	Aide aux Enfants Handicapés	1	flächendeckend	Gemeinde	1	flächendeckend
Reckange-sur-Mess	Aide aux Enfants Handicapés	1	flächendeckend	Kolping	1	flächendeckend
Redange	Gemeinde	1	flächendeckend	Gemeinde	1	flächendeckend
Reisdorf	Aide aux Enfants Handicapés	1	flächendeckend	Kolping	1	flächendeckend
Remich	Gemeinde	1	flächendeckend	Gemeinde	1	flächendeckend
Roeser	Gemeinde	1	flächendeckend	Scouts - Roeser	1	flächendeckend
Rosport	Aide aux Enfants Handicapés	1	flächendeckend	Gemeinde	1	flächendeckend
Rumelange	Club des Jeunes	1	flächendeckend	Club des Jeunes	1	flächendeckend
Saeul	Gemeinde	1	flächendeckend	Gemeinde	1	flächendeckend
Sandweiler	CIGR Syrdahl	1	flächendeckend	CIGR Syrdahl	1	flächendeckend
Sanem	Gemeinde	1	flächendeckend	Gemeinde	1	flächendeckend
Schengen	Aide aux Enfants Handicapés	1	flächendeckend	Gemeinde	1	flächendeckend
Schieren	Aide aux Enfants Handicapés	1	flächendeckend	Kolping	1	flächendeckend
Schifflange	Gemeinde	1	flächendeckend	Gemeinde	1	flächendeckend
Schuttrange	Gemeinde	1	flächendeckend	Gemeinde	1	flächendeckend
Septfontaines	Gemeinde	1	flächendeckend	Gemeinde	1	flächendeckend
Stadbredimus	Gemeinde	1	flächendeckend	Gemeinde	1	flächendeckend
Steinfort	Aide aux Enfants Handicapés	1	flächendeckend	Kolping	1	flächendeckend
Steinsel	Gemeinde	1	flächendeckend	Gemeinde	1	flächendeckend
Strassen	Gemeinde	1	flächendeckend	Gemeinde	1	flächendeckend
Tandel	Gemeinde	1	flächendeckend	Gemeinde	1	flächendeckend
Troisvierges	Gemeinde	1	flächendeckend	Gemeinde	1	flächendeckend
Tuntange	Gemeinde	1	flächendeckend	Gemeinde	1	flächendeckend
Useldange	Aide aux Enfants Handicapés	1	flächendeckend	Kolping	1	flächendeckend
Vallée de l'Ernz	Aide aux Enfants Handicapés	1	flächendeckend	Gemeinde	1	flächendeckend
Vianden	Gemeinde	1	flächendeckend	Gemeinde	1	flächendeckend
Vichten	Gemeinde	1	flächendeckend	Gemeinde	1	flächendeckend
Wahl	Aide aux Enfants Handicapés	1	flächendeckend	Kolping	1	flächendeckend
Waldbilling	Club Des Jeunes	1	flächendeckend	Club Des Jeunes	1	flächendeckend
Waldbredimus	Gemeinde	1	flächendeckend	Gemeinde	1	flächendeckend
Walferdange	Gemeinde	1	flächendeckend	Gemeinde	1	flächendeckend
Weiler-la-Tour	Gemeinde	1	flächendeckend	Gemeinde	1	flächendeckend
Weiswampach	Gemeinde	1	flächendeckend	Club des Jeunes	1	flächendeckend
Wiltz	Gemeinde	1	flächendeckend	Gemeinde	1	flächendeckend
Wintrange	Gemeinde	1	flächendeckend	Gemeinde	1	flächendeckend
Winseler	Gemeinde	1	flächendeckend	Gemeinde	1	flächendeckend
Wormeldange	Gemeinde	1	flächendeckend	Gemeinde	1	flächendeckend

Raumeinheit	Angeschlossene Gemeinden [1]	Angeschlossene Einwohner [%]
GDL	106	100,0
SIDEC	48	21,0
SIGRE	23	11,4
SIDOR	35	67,6

1) Träger: Aide aux Enfants Handicapés
 2) Träger: Kolping

4.1.3.4 Metalle

4.1.3.4.1 Abfuhrorganisation

Gemeinde	Systemlose Sammlung		
	Einsammlung u. Transport	Abfuhrfrequenz ⁰⁾ [1/a]	Abfuhrmodus
Beaufort	Gemeinde	2	flächendeckend
Bech	Gemeinde	0	auf Abruf - kurzfristig
Beckerich	Gemeinde	6	flächendeckend
Berdorf	Gemeinde	2	flächendeckend
Bertrange	SICA	13	auf Abruf - feste Termine
Bettembourg	Fa. Lamesch	6	flächendeckend
Bettendorf	Gemeinde	0	auf Abruf - kurzfristig
Betzdorf			
Bissen			
Biwer	Gemeinde	2	flächendeckend
Boevange-sur-Attert	Gemeinde	6	flächendeckend
Boulaide	Musikgesellschaft Boulaide	4	flächendeckend
Bourscheid	Gemeinde	4	auf Abruf - feste Termine
Bous			
Cläirref	Gemeinde	12	auf Abruf - feste Termine
Colmar-Berg	Gemeinde	2	auf Abruf - feste Termine
Consdorf	Gemeinde	3	auf Abruf - feste Termine
Contern	Gemeinde	12	auf Abruf - feste Termine
Dalheim	Gemeinde	4	flächendeckend
Diekirch	Gemeinde	12	auf Abruf - feste Termine
Differdange	Gemeinde	7	auf Abruf - feste Termine
Dippach	Gemeinde	6	flächendeckend
Dudelange	Gemeinde	26	auf Abruf - feste Termine
Echternach	Fa. Lamesch	4	auf Abruf - feste Termine
Ell	Fa. Laubach	2	flächendeckend
Erpeldange	Gemeinde	3	flächendeckend
Esch-sur-Alzette	Gemeinde	6	flächendeckend
Esch-sur-Sûre	Gemeinde	2	flächendeckend
Eschweiler			
Ettelbruck			
Feulen	Gemeinde	4	auf Abruf - feste Termine
Fischbach	Gemeinde	2	flächendeckend
Flaxweiler	Gemeinde	2	flächendeckend
Frisange	Gemeinde	4	flächendeckend
Garnich	SICA	13	auf Abruf - feste Termine
Goesdorf			
Grevenmacher			
Grosbous			
Heffingen	Gemeinde	2	flächendeckend
Hesperange	Fa. Feidert	12	auf Abruf - feste Termine
Hobscheid	Fa. Lamesch	6	flächendeckend
Junglinster			
Käerjeng	Duvigneaud Jacques	6	flächendeckend
Kayl			
Kehlen	SICA	13	auf Abruf - feste Termine
Kiischpelt			
Koerich	SICA	13	auf Abruf - feste Termine
Kopstal	SICA	13	auf Abruf - feste Termine
Lac de la Haute-Sûre	Fers et Métaux Industriels Scheer Claude	2	flächendeckend
Larochette	Fa. Laubach	12	auf Abruf - feste Termine
Lenningen			
Leudelange	Fa. Feidert	2	flächendeckend
Lintgen	Gemeinde	4	flächendeckend
Lorentzweiler	Gemeinde	2	auf Abruf - feste Termine
Luxembourg	Gemeinde	0	auf Abruf - kurzfristig
Mamer	SICA	12	auf Abruf - feste Termine
Manternach	Gemeinde	2	flächendeckend

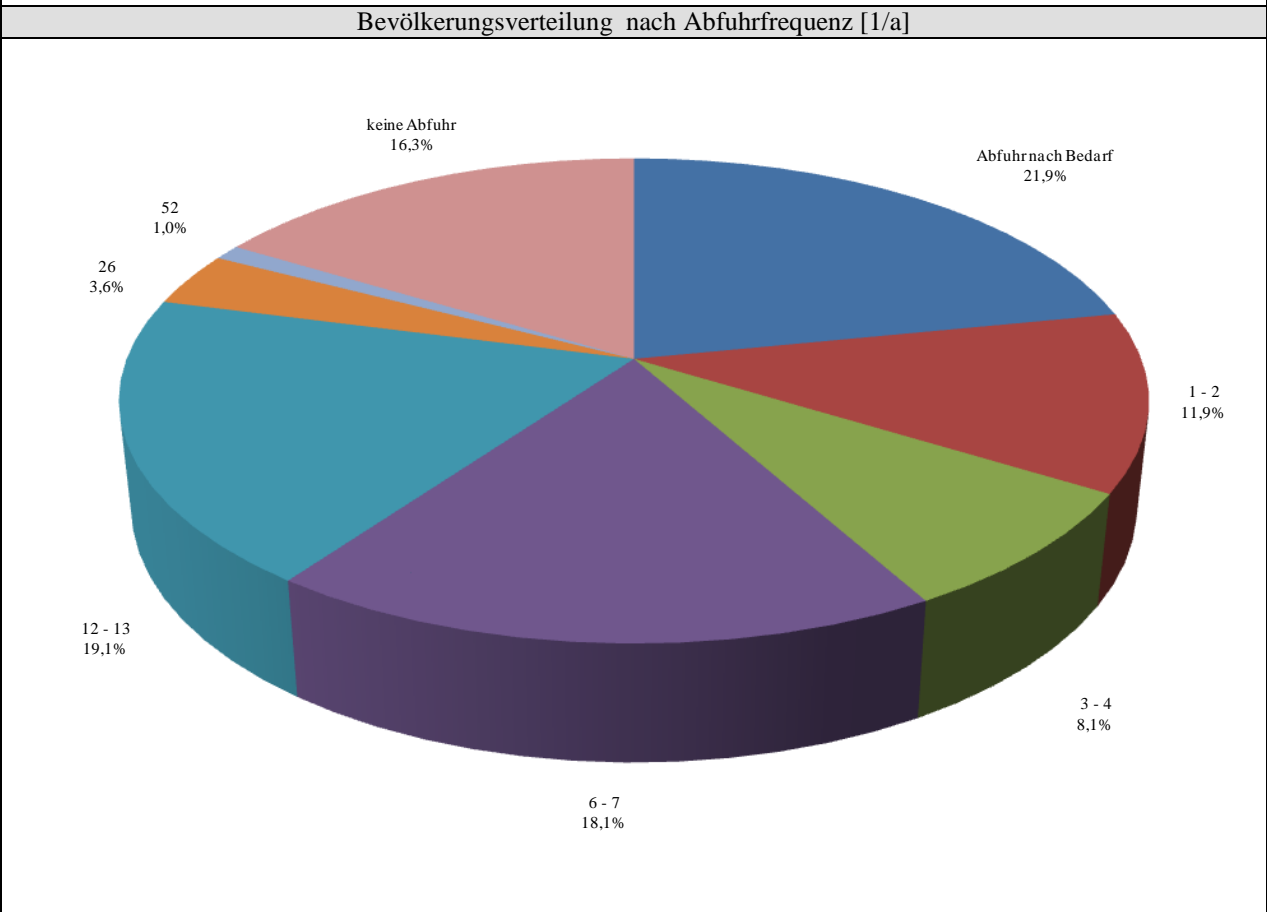
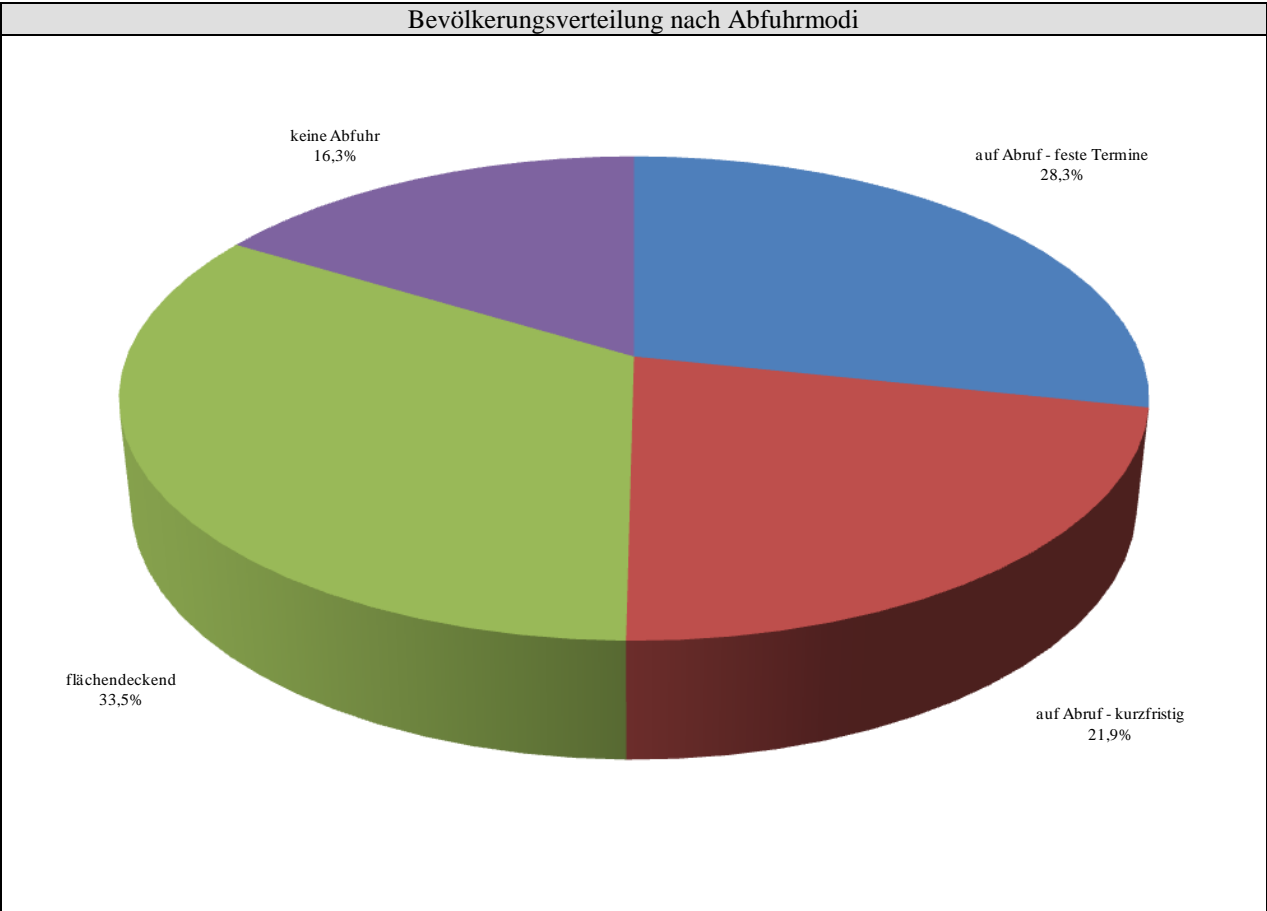
Fortsetzung

Gemeinde	Systemlose Sammlung		
	Einsammlung u. Transport	Abfuhrfrequenz ⁰⁾ [1/a]	Abfuhrmodus
Mersch	Fa. Lamesch	2	flächendeckend
Mertert			
Mertzig	Gemeinde	4	flächendeckend
Mompach	Gemeinde	2	flächendeckend
Mondercange	Gemeinde	0	auf Abruf - kurzfristig
Mondorf-les-Bains	Fa. Feidert	4	flächendeckend
Niederanven	Fa. Feidert	12	auf Abruf - feste Termine
Nommern	Gemeinde	0	auf Abruf - kurzfristig
Parc Hosingen			
Pétange	Gemeinde	12	flächendeckend
Préizerdaul			
Putscheid			
Rambrouch	Fanfare Folschette	2	flächendeckend
Reckange-sur-Mess	Fa. Lamesch	2	flächendeckend
Redange	Gemeinde	2	flächendeckend
Reisdorf			
Remich	Fa. Feidert	3	flächendeckend
Roeser	Gemeinde	52	auf Abruf - feste Termine
Rosport	Gemeinde	4	flächendeckend
Rumelange			
Saeul			
Sandweiler	Fa. Feidert	12	auf Abruf - feste Termine
Sanem	Fa. Lamesch	2	flächendeckend
Schengen			
Schieren	Gemeinde	1	flächendeckend
Schifflange	Fa. Lamesch	6	flächendeckend
Schuttrange	Gemeinde	12	auf Abruf - feste Termine
Septfontaines	SICA	12	auf Abruf - feste Termine
Stadtbredimus	Gemeinde	2	flächendeckend
Steinfort	SICA	13	auf Abruf - feste Termine
Steinsel			
Strassen	Fa. Feidert	12	auf Abruf - feste Termine
Tandel			
Troisvierges			
Tuntange			
Useldange	Gemeinde	2	flächendeckend
Vallée de l'Ernz	Gemeinde	12	auf Abruf - feste Termine
Vianden			
Vichten	Gemeinde	4	auf Abruf - feste Termine
Wahl	Gemeinde	1	flächendeckend
Waldbillig	Gemeinde	0	auf Abruf - kurzfristig
Waldbredimus	Gemeinde	4	flächendeckend
Walferdange	Fa. Feidert	4	flächendeckend
Weiler-la-Tour	Fa. Feidert	6	auf Abruf - feste Termine
Weiswampach			
Wiltz			
Winrange			
Winseler	Gemeinde	0	auf Abruf - kurzfristig
Wormeldange			

Raumeinheit	Angeschlossene Gemeinden	Angeschlossene Einwohner
	[1]	[%]
GDL	77	83,7
SIDEC	30	13,4
SIGRE	15	6,1
SIDOR	32	64,2

0) Eine Abfuhrfrequenz von „0“ bedeutet, dass die Abfuhr bei entsprechendem Bedarf erfolgt.

4.1.3.4.2 Grafische Darstellung der Abfuhrorganisation für Metalle



4.1.3.5 Bauschutt

Gemeinde	Container			Systemlose Sammlung		
	Einsammlung u. Transport	Abfuhr- frequenz ⁰⁾ [1/a]	Abfuhrmodus	Einsammlung u. Transport	Abfuhr- frequenz ⁰⁾ [1/a]	Abfuhrmodus
Beaufort						
Bech						
Beckerich						
Berdorf						
Bertrange						
Bettembourg						
Bettendorf						
Betzdorf				Gemeinde	0	auf Abruf - kurzfristig
Bissen						
Biwer						
Boevange-sur-Attert						
Boulaide						
Bourscheid						
Bous						
Clärfref						
Colmar-Berg						
Consdorf						
Contern	Gemeinde	0	auf Abruf - kurzfristig			
Dalheim						
Diekirch						
Differdange						
Dippach						
Dudelange	Gemeinde	0	auf Abruf - kurzfristig			
Echternach						
Ell						
Erpeldange						
Esch-sur-Alzette	Gemeinde	25	auf Abruf - feste Termine			
Esch-sur-Sûre						
Eschweiler						
Ettelbruck						
Feulen						
Fischbach						
Flaxweiler						
Frisange						
Garnich						
Goesdorf						
Grevenmacher						
Grosbous						
Heffingen						
Hesperange						
Hobscheid						
Junglinster						
Käerjeng						
Kayl						
Kehlen						
Kiischpelt						
Koerich						
Kopstal						
Lac de la Haute-Sûre						
Larochette						
Lenningen						
Leudelange	Gemeinde	0	auf Abruf - kurzfristig			
Lintgen						
Lorentzweiler						
Luxembourg						
Mamer						
Manternach						

Fortsetzung

Gemeinde	Container			Systemlose Sammlung		
	Einsammlung u. Transport	Abfuhrfrequenz ⁰⁾ [1/a]	Abfuhrmodus	Einsammlung u. Transport	Abfuhrfrequenz ⁰⁾ [1/a]	Abfuhrmodus
Mersch						
Mertert	Gemeinde	0	auf Abruf - kurzfristig			
Mertzig						
Mompach						
Mondercange						
Mondorf-les-Bains	Gemeinde	0	auf Abruf - kurzfristig			
Niederanven						
Nommern						
Parc Hosingen						
Pétange						
Préizerdaul						
Putscheid						
Rambrouch						
Reckange-sur-Mess						
Redange						
Reisdorf						
Remich						
Roeser	Gemeinde	0	auf Abruf - kurzfristig			
Rosport						
Rumelange						
Saeul						
Sandweiler						
Sanem						
Schengen						
Schieren						
Schifflange						
Schuttrange						
Septfontaines						
Stadbredimus						
Steinfort						
Steinsel	Gemeinde	0	auf Abruf - kurzfristig			
Strassen						
Tandel						
Troisvierges						
Tuntange						
Useldange						
Vallée de l'Ernz						
Vianden						
Vichten						
Wahl						
Waldbillig						
Waldbredimus						
Walferdange				Gemeinde	0	auf Abruf - kurzfristig
Weiler-la-Tour						
Weiswampach						
Wiltz						
Winrange						
Winseler						
Wormeldange						

Raumeinheit	Angeschlossene Gemeinden		An mindestens ein Holsystem angeschlossene Einwohner
	Container [1]	Systemlose Sammlung [1]	
GDL	8	2	16,2
SIDEC	0	0	0,0
SIGRE	2	1	2,2
SIDOR	6	1	13,9

0) Eine Abfuhrfrequenz von „0“ bedeutet, dass die Abfuhr bei entsprechendem Bedarf erfolgt.

4.1.3.6 PMG-Verpackungen (Plastikflaschen u. -flakons, Metallverpackungen u. Getränkekartons)

Gemeinde	Systemlose Sammlung		
	Einsammlung u. Transport	Abfuhrfrequenz [1/a]	Abfuhrmodus
Beaufort	Fa. Lamesch	26	flächendeckend
Bech	Fa. Lamesch	26	flächendeckend
Beckerich	Fa. Lamesch	26	flächendeckend
Berdorf	Fa. Lamesch	26	flächendeckend
Bertrange	SICA	26	flächendeckend
Bettembourg	Fa. Lamesch	26	flächendeckend
Bettendorf	Fa. Lamesch	26	flächendeckend
Betzdorf	Fa. Feidert	26	flächendeckend
Bissen	Fa. Lamesch	26	flächendeckend
Biwer	Fa. Feidert	26	flächendeckend
Boevange-sur-Attert	Fa. Lamesch	26	flächendeckend
Boulaide	Fa. Lamesch	26	flächendeckend
Bourscheid	Fa. Lamesch	26	flächendeckend
Bous	Fa. Feidert	26	flächendeckend
Clärréf	Fa. Osch	26	flächendeckend
Colmar-Berg	Fa. Lamesch	26	flächendeckend
Consdorf	Fa. Lamesch	26	flächendeckend
Contern	Fa. Feidert	26	flächendeckend
Dalheim	Fa. Feidert	26	flächendeckend
Diekirch	Fa. Osch	26	flächendeckend
Differdange	Gemeinde	26	flächendeckend
Dippach	Fa. Lamesch	26	flächendeckend
Dudelange	Gemeinde	26	flächendeckend
Echternach	Fa. Feidert	26	flächendeckend
Ell	Fa. Lamesch	26	flächendeckend
Erpeldange	Fa. Lamesch	26	flächendeckend
Esch-sur-Alzette	Gemeinde	26	flächendeckend
Esch-sur-Sûre	Fa. Lamesch	26	flächendeckend
Eschweiler	Fa. Osch	26	flächendeckend
Ettelbruck	Fa. Lamesch	26	flächendeckend
Feulen	Fa. Lamesch	26	flächendeckend
Fischbach	Fa. Lamesch	26	flächendeckend
Flaxweiler	Fa. Feidert	26	flächendeckend
Frisange	Fa. Feidert	26	flächendeckend
Garnich	SICA	26	flächendeckend
Goesdorf	Fa. Osch	26	flächendeckend
Grevenmacher	Fa. Feidert	26	flächendeckend
Grosbous	Fa. Lamesch	26	flächendeckend
Heffingen	Fa. Lamesch	26	flächendeckend
Hesperange	Fa. Feidert	26	flächendeckend
Hobscheid	Fa. Lamesch	26	flächendeckend
Junglinster	Fa. Feidert	26	flächendeckend
Käerjeng	Fa. Lamesch	26	flächendeckend
Kayl	Fa. Lamesch	26	flächendeckend
Kehlen	SICA	26	flächendeckend
Kiischpelt	Fa. Osch	26	flächendeckend
Koerich	SICA	26	flächendeckend
Kopstal	SICA	26	flächendeckend
Lac de la Haute-Sûre	Fa. Osch	26	flächendeckend
Larochette	Fa. Lamesch	26	flächendeckend
Lenningen	Fa. Feidert	26	flächendeckend
Leudelange	Fa. Feidert	26	flächendeckend
Lintgen	Fa. Feidert	26	flächendeckend
Lorentzweiler	Fa. Feidert	26	flächendeckend
Luxembourg	Gemeinde	26	flächendeckend
Mamer	SICA	26	flächendeckend
Manternach	Fa. Feidert	26	flächendeckend

Fortsetzung

Gemeinde	Systemlose Sammlung		
	Einsammlung u. Transport	Abfuhrfrequenz [1/a]	Abfuhrmodus
Mersch	Fa. Lamesch	26	flächendeckend
Mertert	Fa. Feidert	26	flächendeckend
Mertzig	Fa. Lamesch	26	flächendeckend
Mompach	Fa. Feidert	26	flächendeckend
Mondercange	Fa. Lamesch	26	flächendeckend
Mondorf-les-Bains	Fa. Feidert	26	flächendeckend
Niederanven	Fa. Feidert	26	flächendeckend
Nommern	Fa. Lamesch	26	flächendeckend
Parc Hosingen	Fa. Osch	26	flächendeckend
Pétange	Gemeinde	26	flächendeckend
Préizerdau	Fa. Lamesch	26	flächendeckend
Putscheid	Fa. Osch	26	flächendeckend
Rambrouch	Fa. Lamesch	26	flächendeckend
Reckange-sur-Mess	Fa. Lamesch	26	flächendeckend
Redange	Fa. Lamesch	26	flächendeckend
Reisdorf	Fa. Osch	26	flächendeckend
Remich	Fa. Feidert	26	flächendeckend
Roeser	Fa. Feidert	26	flächendeckend
Rosport	Fa. Feidert	26	flächendeckend
Rumelange	Fa. Lamesch	26	flächendeckend
Saeul	Fa. Lamesch	26	flächendeckend
Sandweiler	Fa. Feidert	26	flächendeckend
Sanem	Fa. Lamesch	26	flächendeckend
Schengen	Fa. Feidert	26	flächendeckend
Schieren	Fa. Lamesch	26	flächendeckend
Schiffflange ¹⁾	CIGL Schiffflange	52	flächendeckend
Schuttrange	Fa. Feidert	26	flächendeckend
Septfontaines	SICA	26	flächendeckend
Stadtbredimus	Fa. Feidert	26	flächendeckend
Steinfort	SICA	26	flächendeckend
Steinsel	Fa. Feidert	26	flächendeckend
Strassen	Fa. Lamesch	26	flächendeckend
Tandel	Fa. Osch	26	flächendeckend
Troisvierges	Fa. Osch	26	flächendeckend
Tuntange	Fa. Lamesch	26	flächendeckend
Useldange	Fa. Lamesch	26	flächendeckend
Vallée de l'Ernz	Fa. Lamesch	26	flächendeckend
Vianen	Fa. Osch	26	flächendeckend
Vichten	Fa. Lamesch	26	flächendeckend
Wahl	Fa. Lamesch	26	flächendeckend
Waldbillig	Fa. Lamesch	26	flächendeckend
Waldbredimus	Fa. Feidert	26	flächendeckend
Walferdange	Fa. Feidert	26	flächendeckend
Weiler-la-Tour	Fa. Feidert	26	flächendeckend
Weiswampach	Fa. Osch	26	flächendeckend
Wiltz	Fa. Osch	26	flächendeckend
Winrange	Fa. Osch	26	flächendeckend
Winseler	Fa. Osch	26	flächendeckend
Wormeldange	Fa. Feidert	26	flächendeckend

Raumeinheit	Angeschlossene Gemeinden [1]	Angeschlossene Einwohner [%]
GDL	106	100,0
SIDEC	48	21,0
SIGRE	23	11,4
SIDOR	35	67,6

1) Die PMG-Sammlung in der Gemeinde Schiffflange wird nicht über VALORLUX abgewickelt.

4.1.4 Problemstoffe

4.1.4.1 Superdreckskecht® für Bürger

Gemeinde	Systemlose Sammlung		
	Einsammlung u. Transport	Abfuhrfrequenz [1/a]	Abfuhrmodus
Beaufort	Oeko-Service-Luxembourg	4	flächendeckend
Bech	Oeko-Service-Luxembourg	4	flächendeckend
Beckerich			
Berdorf	Oeko-Service-Luxembourg	4	flächendeckend
Bertrange			
Bettembourg			
Bettendorf	Oeko-Service-Luxembourg	4	flächendeckend
Betzdorf			
Bissen			
Biwer	Oeko-Service-Luxembourg	4	flächendeckend
Boevange-sur-Attert	Oeko-Service-Luxembourg	4	flächendeckend
Boulaide	Oeko-Service-Luxembourg	4	flächendeckend
Bourscheid	Oeko-Service-Luxembourg	4	flächendeckend
Bous	Oeko-Service-Luxembourg	4	flächendeckend
Cläirref	Oeko-Service-Luxembourg	4	flächendeckend
Colmar-Berg	Oeko-Service-Luxembourg	4	flächendeckend
Consdorf	Oeko-Service-Luxembourg	4	flächendeckend
Contern	Oeko-Service-Luxembourg	4	flächendeckend
Dalheim	Oeko-Service-Luxembourg	1	flächendeckend
Diekirch			
Differdange			
Dippach	Oeko-Service-Luxembourg	4	flächendeckend
Dudelange			
Echternach			
Ell	Oeko-Service-Luxembourg	4	flächendeckend
Erpeldange	Oeko-Service-Luxembourg	4	flächendeckend
Esch-sur-Alzette			
Esch-sur-Sûre	Oeko-Service-Luxembourg	4	flächendeckend
Eschweiler	Oeko-Service-Luxembourg	4	flächendeckend
Ettelbruck			
Feulen	Oeko-Service-Luxembourg	4	flächendeckend
Fischbach	Oeko-Service-Luxembourg	4	flächendeckend
Flaxweiler			
Frisange	Oeko-Service-Luxembourg	4	flächendeckend
Garnich	Oeko-Service-Luxembourg	4	flächendeckend
Goesdorf	Oeko-Service-Luxembourg	2	flächendeckend
Grevenmacher			
Grosbous	Oeko-Service-Luxembourg	4	flächendeckend
Heffingen			
Hesperange			
Hobscheid	Oeko-Service-Luxembourg	4	flächendeckend
Junglinster			
Käerjeng	Oeko-Service-Luxembourg	4	flächendeckend
Kayl	Oeko-Service-Luxembourg	4	flächendeckend
Kehlen			
Kiischpelt	Oeko-Service-Luxembourg	4	flächendeckend
Koerich	Oeko-Service-Luxembourg	4	flächendeckend
Kopstal	Oeko-Service-Luxembourg	4	flächendeckend
Lac de la Haute-Sûre	Oeko-Service-Luxembourg	4	flächendeckend
Larochette			
Lenningen			
Leudelange			
Lintgen			
Lorentzweiler			
Luxembourg	Oeko-Service-Luxembourg	4	flächendeckend
Mamer			
Manternach			

Fortsetzung

Gemeinde	Systemlose Sammlung		
	Einsammlung u. Transport	Abfuhrfrequenz [1/a]	Abfuhrmodus
Mersch			
Mertert			
Mertzig	Oeko-Service-Luxembourg	4	flächendeckend
Mompach	Oeko-Service-Luxembourg	4	flächendeckend
Mondercange	Oeko-Service-Luxembourg	4	flächendeckend
Mondorf-les-Bains			
Niederanven	Oeko-Service-Luxembourg	1	flächendeckend
Nommern	Oeko-Service-Luxembourg	4	flächendeckend
Parc Hosingen	Oeko-Service-Luxembourg	4	flächendeckend
Pétange			
Préizerdaul	Oeko-Service-Luxembourg	4	flächendeckend
Putscheid	Oeko-Service-Luxembourg	4	flächendeckend
Rambrouch	Oeko-Service-Luxembourg	5	flächendeckend
Reckange-sur-Mess	Oeko-Service-Luxembourg	4	flächendeckend
Redange	Oeko-Service-Luxembourg	4	flächendeckend
Reisdorf	Oeko-Service-Luxembourg	4	flächendeckend
Remich	Oeko-Service-Luxembourg	4	flächendeckend
Roeser	Oeko-Service-Luxembourg	4	flächendeckend
Rosport	Oeko-Service-Luxembourg	4	flächendeckend
Rumelange	Oeko-Service-Luxembourg	4	flächendeckend
Saeul	Oeko-Service-Luxembourg	4	flächendeckend
Sandweiler			
Sanem	Oeko-Service-Luxembourg	4	flächendeckend
Schengen	Oeko-Service-Luxembourg	4	flächendeckend
Schieren	Oeko-Service-Luxembourg	4	flächendeckend
Schifflange			
Schuttrange			
Septfontaines	Oeko-Service-Luxembourg	4	flächendeckend
Stadbredimus	Oeko-Service-Luxembourg	4	flächendeckend
Steinfort	Oeko-Service-Luxembourg	2	flächendeckend
Steinsel			
Strassen			
Tandel	Oeko-Service-Luxembourg	4	flächendeckend
Troisvierges	Oeko-Service-Luxembourg	4	flächendeckend
Tuntange	Oeko-Service-Luxembourg	4	flächendeckend
Useldange	Oeko-Service-Luxembourg	4	flächendeckend
Vallée de l'Ernz	Oeko-Service-Luxembourg	4	flächendeckend
Vianden	Oeko-Service-Luxembourg	4	flächendeckend
Vichten	Oeko-Service-Luxembourg	4	flächendeckend
Wahl	Oeko-Service-Luxembourg	4	flächendeckend
Waldbillig	Oeko-Service-Luxembourg	4	flächendeckend
Waldbredimus	Oeko-Service-Luxembourg	4	flächendeckend
Walferdange			
Weiler-la-Tour	Oeko-Service-Luxembourg	4	flächendeckend
Weiswampach	Oeko-Service-Luxembourg	4	flächendeckend
Wiltz			
Wintrange	Oeko-Service-Luxembourg	4	flächendeckend
Winseler	Oeko-Service-Luxembourg	4	flächendeckend
Wormeldange			

	Angeschlossene Gemeinden [1]	Angeschlossene Einwohner [%]
GDL	70	53,0
SIDEC	38	13,0
SIGRE	13	4,6
SIDOR	19	35,4

4.1.4.2 Kühlgeräte

Gemeinde	Systemlose Sammlung		
	Einsammlung u. Transport	Abfuhrfrequenz ⁰⁾ [1/a]	Abfuhrmodus
Beaufort	Gemeinde	0	auf Abruf - kurzfristig
Bech	Gemeinde	0	auf Abruf - kurzfristig
Beckerich	Gemeinde	6	flächendeckend
Berdorf ¹⁾	Gemeinde	2	flächendeckend
Bertrange	SICA	13	auf Abruf - feste Termine
Bettembourg	Gemeinde	0	auf Abruf - kurzfristig
Bettendorf	Gemeinde	0	auf Abruf - kurzfristig
Betzdorf			
Bissen	Gemeinde	0	auf Abruf - kurzfristig
Biwer	Gemeinde	2	auf Abruf - feste Termine
Boevange-sur-Attert	Gemeinde	6	flächendeckend
Boulaide	Gemeinde	2	flächendeckend
Bourscheid	Gemeinde	4	auf Abruf - feste Termine
Bous			
Clärréf			
Colmar-Berg			
Consdorf	Gemeinde	3	auf Abruf - feste Termine
Contern	Gemeinde	12	auf Abruf - feste Termine
Dalheim			
Diekirch	Gemeinde	12	auf Abruf - feste Termine
Differdange	Gemeinde	6	auf Abruf - feste Termine
Dippach	Gemeinde	0	auf Abruf - kurzfristig
Dudelange	Gemeinde	0	auf Abruf - kurzfristig
Echternach	Gemeinde	0	auf Abruf - kurzfristig
Ell	Gemeinde	2	auf Abruf - feste Termine
Erpeldange	Gemeinde	3	flächendeckend
Esch-sur-Alzette	Gemeinde	6	flächendeckend
Esch-sur-Sûre	Gemeinde	0	auf Abruf - kurzfristig
Eschweiler			
Ettelbruck			
Feulen	Gemeinde	0	auf Abruf - kurzfristig
Fischbach	Gemeinde	2	flächendeckend
Flaxweiler	Gemeinde	0	auf Abruf - kurzfristig
Frisange	Gemeinde	0	auf Abruf - kurzfristig
Garnich	SICA	13	auf Abruf - feste Termine
Goesdorf	Gemeinde	6	flächendeckend
Grevenmacher			
Grosbous	Gemeinde	4	auf Abruf - feste Termine
Heffingen	Gemeinde	0	auf Abruf - kurzfristig
Hesperange	Gemeinde	0	auf Abruf - kurzfristig
Hobscheid	Gemeinde	0	auf Abruf - kurzfristig
Junglinster			
Käerjeng	Gemeinde	52	auf Abruf - feste Termine
Kayl	CIGL Rumelange	12	auf Abruf - feste Termine
Kehlen	SICA	13	auf Abruf - feste Termine
Kiischpelt			
Koerich	SICA	13	auf Abruf - feste Termine
Kopstal	SICA	13	auf Abruf - feste Termine
Lac de la Haute-Sûre	Gemeinde	2	auf Abruf - feste Termine
Larochette	Gemeinde	12	auf Abruf - feste Termine
Lenningen			
Leudelange	Gemeinde	0	auf Abruf - kurzfristig
Lintgen	Gemeinde	0	auf Abruf - kurzfristig
Lorentzweiler	Gemeinde	2	auf Abruf - feste Termine
Luxembourg	Gemeinde	0	auf Abruf - kurzfristig
Mamer	SICA	12	auf Abruf - feste Termine
Manternach	Gemeinde	2	flächendeckend

Fortsetzung

Gemeinde	Systemlose Sammlung		
	Einsammlung u. Transport	Abfuhrfrequenz ⁰⁾ [1/a]	Abfuhrmodus
Mersch			
Mertert			
Mertzig	Gemeinde	0	auf Abruf - kurzfristig
Mompach	Gemeinde	2	flächendeckend
Mondercange	Gemeinde	0	auf Abruf - kurzfristig
Mondorf-les-Bains	Gemeinde	0	auf Abruf - kurzfristig
Niederanven	Gemeinde	12	auf Abruf - feste Termine
Nommern	Gemeinde	0	auf Abruf - kurzfristig
Parc Hosingen			
Pétange	Gemeinde	12	auf Abruf - feste Termine
Préizerdaul	Gemeinde	0	auf Abruf - kurzfristig
Putscheid			
Rambrouch	Gemeinde	2	flächendeckend
Reckange-sur-Mess	Gemeinde	26	auf Abruf - feste Termine
Redange			
Reisdorf	Gemeinde	0	auf Abruf - kurzfristig
Remich			
Roeser	Gemeinde	52	auf Abruf - feste Termine
Rosport	Gemeinde	0	auf Abruf - kurzfristig
Rumelange	CIGL Rumelange	12	auf Abruf - feste Termine
Saeul	Gemeinde	0	auf Abruf - kurzfristig
Sandweiler	Gemeinde	52	auf Abruf - feste Termine
Sanem	Gemeinde	24	auf Abruf - feste Termine
Schengen			
Schieren	Gemeinde	0	auf Abruf - kurzfristig
Schifflange			
Schuttrange	Gemeinde	12	auf Abruf - feste Termine
Septfontaines	SICA	12	auf Abruf - feste Termine
Stadbredimus	Gemeinde	0	auf Abruf - kurzfristig
Steinfort	SICA	13	auf Abruf - feste Termine
Steinsel	Gemeinde	12	auf Abruf - feste Termine
Strassen	Gemeinde	0	auf Abruf - kurzfristig
Tandel	Gemeinde	3	auf Abruf - feste Termine
Troisvierges			
Tuntange	Gemeinde	8	auf Abruf - feste Termine
Useldange	Gemeinde	2	auf Abruf - feste Termine
Vallée de l'Ernz	Gemeinde	12	auf Abruf - feste Termine
Vianden			
Vichten	Gemeinde	0	auf Abruf - kurzfristig
Wahl	Gemeinde	0	auf Abruf - kurzfristig
Waldbillig	Gemeinde	0	auf Abruf - kurzfristig
Waldbredimus			
Walferdange	Gemeinde	0	auf Abruf - kurzfristig
Weiler-la-Tour			
Weiswampach			
Wiltz			
Winrange			
Winseler	Gemeinde	0	auf Abruf - kurzfristig
Wormeldange			

Raumeinheit	Angeschlossene Gemeinden [1]	Angeschlossene Einwohner [%]
GDL	79	82,6
SIDEC	34	12,2
SIGRE	12	4,9
SIDOR	33	65,5

0) Eine Abfuhrfrequenz von „0“ bedeutet, dass die Abfuhr bei entsprechendem Bedarf erfolgt.
 1) Es wird eine zusätzliche Holsammlung auf "Abruf - kurzfristig" angeboten.

4.1.5 Elektro-/Elektronikschrott

Gemeinde	Systemlose Sammlung		
	Einsammlung u. Transport	Abfuhrfrequenz ⁰⁾ [1/a]	Abfuhrmodus
Beaufort	Gemeinde	0	auf Abruf - kurzfristig
Bech	Gemeinde	0	auf Abruf - kurzfristig
Beckerich	Gemeinde	6	flächendeckend
Berdorf ¹⁾	Gemeinde	2	flächendeckend
Bertrange	SICA	12	auf Abruf - feste Termine
Bettembourg	Fa. Lamesch	6	flächendeckend
Bettendorf	Gemeinde	0	auf Abruf - kurzfristig
Betzdorf			
Bissen			
Biwer	Gemeinde	2	auf Abruf - feste Termine
Boevange-sur-Attert	Gemeinde	6	flächendeckend
Boulaide	Gemeinde	2	flächendeckend
Bourscheid	Gemeinde	4	auf Abruf - feste Termine
Bous			
Cliäref			
Colmar-Berg			
Consdorf	Gemeinde	3	auf Abruf - feste Termine
Contern	Gemeinde	12	auf Abruf - feste Termine
Dalheim			
Diekirch	Gemeinde	12	auf Abruf - feste Termine
Differdange	Gemeinde	6	auf Abruf - feste Termine
Dippach			
Dudelange	Gemeinde	0	auf Abruf - kurzfristig
Echternach			
Ell	Gemeinde	2	auf Abruf - feste Termine
Erpeldange	Gemeinde	3	flächendeckend
Esch-sur-Alzette	Gemeinde	6	flächendeckend
Esch-sur-Sûre	Gemeinde	0	auf Abruf - kurzfristig
Eschweiler			
Ettelbruck			
Feulen	Gemeinde	0	auf Abruf - kurzfristig
Fischbach	Gemeinde	2	flächendeckend
Flaxweiler	Gemeinde	0	auf Abruf - kurzfristig
Frisange			
Garnich	SICA	12	auf Abruf - feste Termine
Goesdorf			
Grevenmacher			
Grosbous	Gemeinde	4	auf Abruf - feste Termine
Heffingen	Gemeinde	0	auf Abruf - kurzfristig
Hesperange			
Hobscheid	Gemeinde	0	auf Abruf - kurzfristig
Junglinster			
Käerjeng	Gemeinde	52	auf Abruf - feste Termine
Kayl	CIGL Rumelange	12	auf Abruf - feste Termine
Kehlen	SICA	12	auf Abruf - feste Termine
Kiischpelt			
Koerich	SICA	12	auf Abruf - feste Termine
Kopstal	SICA	12	auf Abruf - feste Termine
Lac de la Haute-Sûre	Gemeinde	2	auf Abruf - feste Termine
Larochette	Gemeinde	12	auf Abruf - feste Termine
Lenningen			
Leudelange			
Lintgen	Gemeinde	0	auf Abruf - kurzfristig
Lorentzweiler	Gemeinde	2	auf Abruf - feste Termine
Luxembourg	Gemeinde	0	auf Abruf - kurzfristig
Mamer	SICA	12	auf Abruf - feste Termine
Manternach			

Fortsetzung

Gemeinde	Systemlose Sammlung		
	Einsammlung u. Transport	Abfuhrfrequenz ⁰⁾ [1/a]	Abfuhrmodus
Mersch			
Mertert			
Mertzig	Gemeinde	0	auf Abruf - kurzfristig
Mompach			
Mondercange	Gemeinde	0	auf Abruf - kurzfristig
Mondorf-les-Bains	Gemeinde	0	auf Abruf - kurzfristig
Niederanven	Gemeinde	12	auf Abruf - feste Termine
Nommern	Gemeinde	0	auf Abruf - kurzfristig
Parc Hosingen			
Pétange	Gemeinde	12	auf Abruf - feste Termine
Préizerdaul	Gemeinde	0	auf Abruf - kurzfristig
Putscheid			
Rambrouch	Gemeinde	2	flächendeckend
Reckange-sur-Mess			
Redange			
Reisdorf	Gemeinde	0	auf Abruf - kurzfristig
Remich			
Roeser	Gemeinde	52	auf Abruf - feste Termine
Rosport	Gemeinde	0	auf Abruf - kurzfristig
Rumelange	CIGL Rumelange	12	auf Abruf - feste Termine
Saeul	Gemeinde	0	auf Abruf - kurzfristig
Sandweiler	Gemeinde	52	auf Abruf - feste Termine
Sanem	Gemeinde	24	auf Abruf - feste Termine
Schengen			
Schieren	Gemeinde	0	auf Abruf - kurzfristig
Schifflange	Fa. Lamesch	2	flächendeckend
Schuttrange	Gemeinde	12	auf Abruf - feste Termine
Septfontaines	SICA	12	auf Abruf - feste Termine
Stadbredimus			
Steinfort	SICA	12	auf Abruf - feste Termine
Steinsel	Gemeinde	12	auf Abruf - feste Termine
Strassen	Gemeinde	0	auf Abruf - kurzfristig
Tandel	Gemeinde	4	auf Abruf - feste Termine
Troisvierges			
Tuntange	Gemeinde	8	auf Abruf - feste Termine
Useldange	Gemeinde	2	flächendeckend
Vallée de l'Ernz	Gemeinde	12	auf Abruf - feste Termine
Vianden			
Vichten	Gemeinde	0	auf Abruf - kurzfristig
Wahl	Gemeinde	0	auf Abruf - kurzfristig
Waldbillig			
Waldbredimus			
Walferdange			
Weiler-la-Tour			
Weiswampach			
Wiltz			
Winrange			
Winseler	Gemeinde	0	auf Abruf - kurzfristig
Wormeldange			

Raumeinheit	Angeschlossene Gemeinden [1]	Angeschlossene Einwohner [%]
GDL	67	75,1
SIDEC	32	11,4
SIGRE	7	2,8
SIDOR	28	60,9

0) Eine Abfuhrfrequenz von „0“ bedeutet, dass die Abfuhr bei entsprechendem Bedarf erfolgt.

1) Es wird eine zusätzliche Holsammlung auf "Abruf - kurzfristig" angeboten.

4.1.6 Organische Abfälle

4.1.6.1 Abfuhrorganisation

4.1.6.1.1 Grünschnitt

Gemeinde	Einkomponententonne			Systemlose Sammlung		
	Einsammlung u. Transport	Abfuhr- frequenz [1/a]	Abfuhrmodus	Einsammlung u. Transport	Abfuhr- frequenz ⁰⁾ [1/a]	Abfuhrmodus
Beaufort						
Bech						
Beckerich						
Berdorf						
Bertrange				SICA	13	auf Abruf - feste Termine
Bettembourg				Fa. Lamesch	4	flächendeckend
Bettendorf						
Betzdorf				Gemeinde	2	flächendeckend
Bissen						
Biwer						
Boevange-sur-Attert						
Boulaide						
Bourscheid						
Bous						
Clärfref				Gemeinde	1	auf Abruf - feste Termine
Colmar-Berg						
Consdorf				Gemeinde	31	flächendeckend
Contern	Gemeinde	33	flächendeckend	Gemeinde	2	auf Abruf - feste Termine
Dalheim						
Diekirch				Gemeinde	2	auf Abruf - feste Termine
Differdange				Gemeinde	4	flächendeckend
Dippach				Gemeinde	5	flächendeckend
Dudelange				Gemeinde	4	flächendeckend
Echternach						
Ell						
Erpeldange				Gemeinde	9	auf Abruf - feste Termine
Esch-sur-Alzette				Gemeinde	52	auf Abruf - feste Termine
Esch-sur-Sûre						
Eschweiler						
Ettelbruck						
Feulen						
Fischbach						
Flaxweiler						
Frisange				Gemeinde	3	flächendeckend
Garnich				SICA	13	auf Abruf - feste Termine
Goesdorf						
Grevenmacher				Fa. Lamesch	20	flächendeckend
Grosbous						
Heffingen						
Hesperange				Fa. Feidert	34	flächendeckend
Hobscheid						
Junglinster						
Käerjeng				Gemeinde	6	flächendeckend
Kayl						
Kehlen				SICA	13	auf Abruf - feste Termine
Kiischpelt						
Koerich				SICA	13	auf Abruf - feste Termine
Kopstal				SICA	13	auf Abruf - feste Termine
Lac de la Haute-Sûre						
Larochette						
Lenningen	Fa. Feidert	39	flächendeckend			
Leudelange				Gemeinde	2	flächendeckend
Lintgen						
Lorentzweiler						
Luxembourg				Gemeinde	12	flächendeckend
Mamer				SICA	13	auf Abruf - feste Termine
Manternach				Fa. Feidert	26	auf Abruf - feste Termine

Fortsetzung

Gemeinde	Einkomponententonne			Systemlose Sammlung		
	Einsammlung u. Transport	Abfuhrfrequenz [1/a]	Abfuhrmodus	Einsammlung u. Transport	Abfuhrfrequenz ⁰⁾ [1/a]	Abfuhrmodus
Mersch						
Mertert	Feidert/Lamesch/Osch	39	i.V.m. systemloser Sammlung	Feidert/Lamesch/Osch	39	flächendeckend
Mertzig						
Mompach						
Mondercange				Gemeinde	0	auf Abruf - kurzfristig
Mondorf-les-Bains	Fa. Feidert	44	i.V.m. systemloser Sammlung	Fa. Feidert	44	flächendeckend
Niederanven				Gemeinde	7	flächendeckend
Nommern						
Parc Hosingen						
Pétange				Gemeinde	12	flächendeckend
Préizerdaul						
Putscheid						
Rambrouch						
Reckange-sur-Mess				Fa. Lamesch	4	flächendeckend
Redange						
Reisdorf						
Remich				Gemeinde	14	flächendeckend
Roeser				Gemeinde	8	flächendeckend
Rosport						
Rumelange						
Saeul						
Sandweiler	Gemeinde	33	flächendeckend	Gemeinde	6	flächendeckend
Sanem				Fa. Lamesch	6	flächendeckend
Schengen				Fa. Hein	10	flächendeckend
Schieren						
Schifflange				Gemeinde	4	flächendeckend
Schuttrange				Gemeinde	6	auf Abruf - feste Termine
Septfontaines				SICA	13	auf Abruf - feste Termine
Stadbredimus						
Steinfort				SICA	13	auf Abruf - feste Termine
Steinsel 1)	Fa. Lamesch	26	flächendeckend			
Strassen				Fa. Feidert	12	auf Abruf - feste Termine
Tandel						
Troisvierges						
Tuntange						
Useldange						
Vallée de l'Ernz 2)				Gemeinde	18	auf Abruf - feste Termine
Vianden						
Vichten						
Wahl						
Waldbillig						
Waldbredimus						
Walferdange	Fa. Feidert	44	flächendeckend			
Weiler-la-Tour						
Weiswampach						
Wiltz						
Winrange						
Winseler						
Wormeldange	Fa. Hein	19	flächendeckend			

Raumeinheit	Angeschlossene Gemeinden		An mindestens ein Holsystem angeschlossene Einwohner
	Einkomponententonne [1]	Systemlose Sammlung [1]	
GDL	8	41	73,1
SIDEC	0	4	3,0
SIGRE	4	8	6,0
SIDOR	4	29	64,1

0) Eine Abfuhrfrequenz von „0“ bedeutet, dass die Abfuhr bei entsprechendem Bedarf erfolgt.
 1) Die Gemeinde bietet jeweils eine Sammlung für Baum- und Strauchschnitt, und eine für Rasen- und Grasschnitt an. Der Baum- und Strauchschnitt wird kompostiert, der Rasen- und Grasschnitt in einer Biogasanlage verwertet.
 2) Neben der regulären Sammlung werden in Ausnahmefällen auch noch Container aufgestellt, in die Einwohner Grünschnitt abgeben können, oder auch in Ausnahmefällen der Grünschnitt abgeholt und über diese Container entsorgt wird.

4.1.6.1.2 Bioabfall

Gemeinde	Einkomponententonne		
	Einsammlung u. Transport	Abfuhrfrequenz [1/a]	Abfuhrmodus
Beaufort			
Bech			
Beckerich			
Berdorf			
Bertrange	²⁾ SICA	43	flächendeckend
Bettembourg	Fa. Lamesch	52	flächendeckend
Bettendorf			
Betzdorf			
Bissen			
Biwer			
Boevange-sur-Attert			
Boulaide			
Bourscheid			
Bous			
Cliärref			
Colmar-Berg			
Consdorf			
Contern	⁷⁾ Fa. Feidert	39	flächendeckend
Dalheim			
Diekirch			
Differdange	³⁾ Gemeinde	38	flächendeckend
Dippach	¹⁾ Fa. Lamesch	43	flächendeckend
Dudelange	²⁾ Gemeinde	44	flächendeckend
Echternach			
Ell			
Erpeldange			
Esch-sur-Alzette	Gemeinde	52	flächendeckend
Esch-sur-Sûre			
Eschweiler			
Ettelbruck			
Feulen			
Fischbach			
Flaxweiler			
Frisange	³⁾ Fa. Lamesch	40	flächendeckend
Garnich	²⁾ SICA	43	flächendeckend
Goesdorf			
Grevenmacher			
Grosbous			
Heffingen			
Hesperange	Fa. Feidert	52	flächendeckend
Hobscheid	⁶⁾ Fa. Lamesch	44	flächendeckend
Junglinster			
Käerjeng	¹⁾ Fa. Lamesch	42	flächendeckend
Kayl	⁴⁾ Fa. Lamesch	43	flächendeckend
Kehlen	²⁾ SICA	43	flächendeckend
Kiischpelt			
Koerich	²⁾ SICA	43	flächendeckend
Kopstal	²⁾ SICA	43	flächendeckend
Lac de la Haute-Sûre			
Larochette			
Lenningen			
Leudelange	⁷⁾ Fa. Feidert	40	flächendeckend
Lintgen			
Lorentzweiler	⁵⁾ Fa. Feidert	39	flächendeckend
Luxembourg	Gemeinde	52	flächendeckend
Mamer	²⁾ SICA	43	flächendeckend
Manternach			

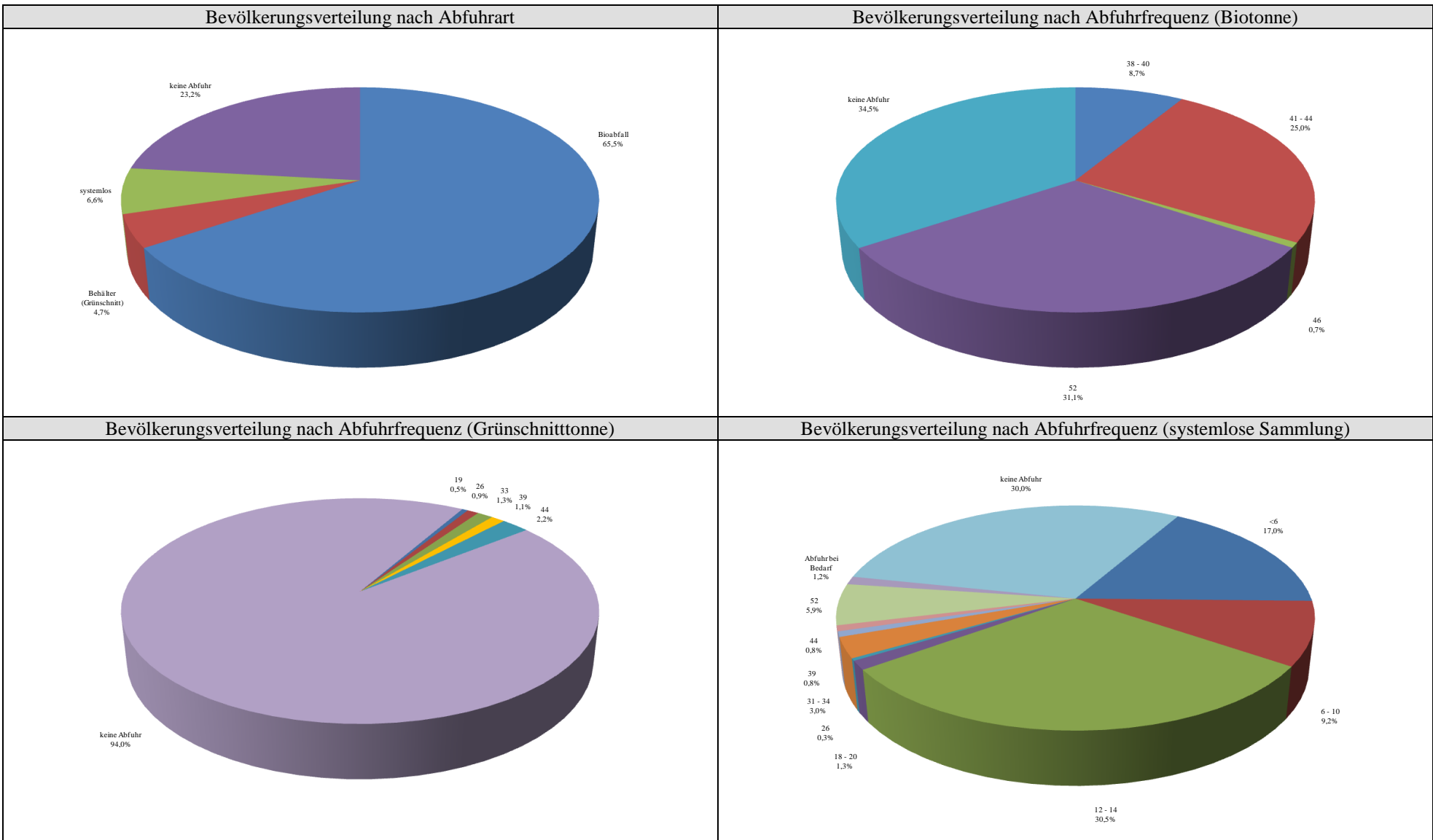
Fortsetzung

Gemeinde	Einkomponententonne		
	Einsammlung u. Transport	Abfuhrfrequenz [1/a]	Abfuhrmodus
Mersch			
Mertert			
Mertzig			
Mompach			
Mondercange ¹⁾	Fa. Lamesch	43	flächendeckend
Mondorf-les-Bains			
Niederanven ¹⁾	Fa. Feidert	43	flächendeckend
Nommern			
Parc Hosingen			
Pétange ¹⁾	Gemeinde	44	flächendeckend
Préizerdau			
Putscheid			
Rambrouch			
Reckange-sur-Mess ⁶⁾	Fa. Lamesch	44	flächendeckend
Redange			
Reisdorf			
Remich			
Roeser ⁵⁾	Fa. Lamesch	39	flächendeckend
Rosport			
Rumelange ⁵⁾	Fa. Lamesch	39	flächendeckend
Saeul			
Sandweiler ³⁾	Fa. Feidert	42	flächendeckend
Sanem ⁴⁾	Fa. Lamesch	43	flächendeckend
Schengen			
Schieren			
Schifflange ³⁾	Fa. Lamesch	41	flächendeckend
Schuttrange ¹⁾	Fa. Feidert	46	flächendeckend
Septfontaines ²⁾	SICA	43	flächendeckend
Stadbredimus			
Steinfort ²⁾	SICA	43	flächendeckend
Steinsel			
Strassen	Fa. Feidert	52	flächendeckend
Tandel			
Troisvierges			
Tuntange			
Useldange			
Vallée de l'Ernz			
Vianden			
Vichten			
Wahl			
Waldbillig			
Waldbredimus			
Walferdange			
Weiler-la-Tour			
Weiswampach			
Wiltz			
Wintrange			
Winseler			
Wormeldange			

Raumeinheit	Angeschlossene Gemeinden [1]	Angeschlossene Einwohner [%]
GDL	33	65,5
SIDEC	1	0,7
SIGRE	0	0,0
SIDOR	32	64,8

1) Wöchentliche Abfuhr von April bis November, 14-tägliche Abfuhr von Dezember bis März.
 2) Wöchentliche Abfuhr vom 15. März bis 15. November, sonst 14-täglich.
 3) Wöchentliche Abfuhr von April bis Oktober, 14-tägliche Abfuhr von November bis März.
 4) November bis März 14-tägliche Abfuhr, sonst wöchentlich.
 5) Wöchentliche Abfuhr von Mai bis Oktober, 14-tägliche Abfuhr von November bis April.
 6) Wöchentliche Abfuhr von März bis Oktober, 14-tägliche Abfuhr von November bis Februar.
 7) Im Sommer wöchentliche und im Winter 14-tägliche Abfuhr.

4.1.6.2 Grafische Darstellung der Abfuhrorganisation für organische Abfälle



4.2 Bringsammlungen

4.2.1 Recyclingparks

4.2.1.1 Standorte (Detailbetrachtung)

Standort (Betreiber)	Einzugsgebiet					Standort (Betreiber)	Einzugsgebiet					
	Gemeinde	Fläche		Einwohner			Gemeinde	Fläche		Einwohner		
		[km ²]	[%]	[1]	[%]			[km ²]	[%]	[1]	[%]	
Fridhaff (SIDEDEC)	Beaufort	13,74	0,5	2.372	0,4	Mersch (SIDEDEC)	Bissen	20,75	0,8	2.794	0,5	
	Bettendorf	23,24	0,9	2.614	0,5		Boevange-s.-Attert	18,87	0,7	2.179	0,4	
	Bourscheid	36,86	1,4	1.501	0,3		Colmar-Berg	12,31	0,5	2.006	0,4	
	Diekirch	12,42	0,5	6.518	1,2		Fischbach	19,61	0,8	1.016	0,2	
	Erpeldange	17,97	0,7	2.337	0,4		Heffingen	13,34	0,5	1.127	0,2	
	Ettelbruck	15,18	0,6	8.095	1,5		Larochette	15,40	0,6	2.051	0,4	
	Feulen	22,76	0,9	1.587	0,3		Lintgen	15,25	0,6	2.734	0,5	
	Mertzig	11,10	0,4	1.912	0,4		Lorentzweiler	17,45	0,7	3.586	0,7	
	Putscheid	27,13	1,0	1.040	0,2		Mersch	49,74	1,9	8.467	1,6	
	Reisdorf	14,84	0,6	1.077	0,2		Nommern	22,44	0,9	1.218	0,2	
	Schieren	10,41	0,4	1.683	0,3		Tuntange	18,74	0,7	1.364	0,3	
	Tandel	41,72	1,6	1.772	0,3		Pétange ¹⁾	Pétange	11,93	0,5	16.762	3,1
	Vallée de l'Ernz	39,73	1,5	2.431	0,5		Redange (SIDEDEC)	Beckerich	28,41	1,1	2.383	0,4
Vianden	9,67	0,4	1.809	0,3	Ell	21,55	0,8	1.166	0,2			
Dalheim ¹⁾	Dalheim	18,98	0,7	1.995	0,4	Grosbous	20,11	0,8	892	0,2		
Differdange ²⁾	Differdange	22,18	0,9	22.769	4,2	Préizerdaul	15,60	0,6	1.469	0,3		
Dudelange (STEP)	Bettembourg	21,49	0,8	9.952	1,9	Rambrouch	79,09	3,1	4.025	0,7		
	Dudelange	21,38	0,8	19.292	3,6	Redange	31,95	1,2	2.631	0,5		
Echternach ¹⁾	Echternach	20,49	0,8	5.367	1,0	Saeul	14,86	0,6	714	0,1		
Grevenmacher ¹⁾	Grevenmacher	16,48	0,6	4.526	0,8	Useldange	23,92	0,9	1.575	0,3		
	Hesperange (CCN)	27,22	1,1	14.027	2,6	Vichten	12,26	0,5	1.013	0,2		
Junglinster (CCN)	Weiler-la-Tour	17,07	0,7	2.032	0,4	Wahl	19,74	0,8	870	0,2		
	Bech	23,31	0,9	1.160	0,2	Schifflange (SIVEC)	Esch-sur-Alzette	14,35	0,6	31.898	5,9	
	Berdorf	21,93	0,8	1.882	0,4		Mondercange	21,40	0,8	6.280	1,2	
	Consdorf	25,72	1,0	1.827	0,3		Reckange-s.-Mess	20,42	0,8	2.179	0,4	
	Junglinster	55,38	2,1	6.630	1,2		Sanem	24,42	0,9	14.832	2,8	
Waldbillig	23,28	0,9	1.390	0,3	Schifflange		7,71	0,3	9.134	1,7		
Käerjeng	Dippach	17,42	0,7	3.727	0,7	Munsbach (CCN)	Contern	20,55	0,8	3.517	0,7	
	Käerjeng	33,67	1,3	9.799	1,8	Niederanven	41,36	1,6	5.552	1,0		
Kayl (STEP)	Kayl	14,86	0,6	7.934	1,5	Sandweiler	7,73	0,3	3.306	0,6		
	Roeser	23,80	0,9	5.432	1,0	Schuttrange	16,10	0,6	3.826	0,7		
	Rumelange	6,83	0,3	5.168	1,0	Steinsel ¹⁾	Steinsel	21,81	0,8	4.866	0,9	
Kehlen (SICA)	Bertrange	17,39	0,7	6.435	1,2	Bech- Kleinmacher (Fa. Hein)	Bous	15,43	0,6	1.434	0,3	
	Garnich	20,95	0,8	1.931	0,4	Remich	5,29	0,2	3.442	0,6		
	Kehlen	28,18	1,1	5.223	1,0	Schengen	31,42	1,2	4.223	0,8		
	Koerich	18,88	0,7	2.294	0,4	Stadtbredimus	10,17	0,4	1.601	0,3		
	Kopstal	7,90	0,3	3.167	0,6	Wiltz (SIDEDEC)	Boulaide	32,13	1,2	1.022	0,2	
	Mamer	27,54	1,1	7.857	1,5		Esch-sur-Sûre	51,26	2,0	2.418	0,5	
	Septfontaines	14,96	0,6	822	0,2		Eschweiler	19,88	0,8	856	0,2	
Steinfort	12,16	0,5	4.576	0,9	Goesdorf		29,41	1,1	1.341	0,2		
Lentzweiler (SIDEDEC)	Cläref	85,05	3,3	4.603	0,9		Kiischpelt	33,58	1,3	1.071	0,2	
	Parc Hosingen	70,65	2,7	3.111	0,6		Lac Haute-Sûre	48,50	1,9	1.606	0,3	
	Troisvierges	37,86	1,5	3.017	0,6		Wiltz	19,37	0,7	5.231	1,0	
	Weiswampach	35,25	1,4	1.440	0,3	Winseler	30,42	1,2	1.073	0,2		
Luxembourg ¹⁾	Winccrange	113,36	4,4	3.944	0,7	Wormeldange ¹⁾	Wormeldange	17,25	0,7	2.502	0,5	
	Luxembourg	51,46	2,0	103.641	19,3	GDL		2.303,84	89,1	496.669	92,5	
Strassen	10,71	0,4	7.699	1,4								

1) Betreiber: Gemeinde
2) Betreiber: AXIMA

4.2.1.2 Standorte (Synopsis)

Standort	Einzugsgebiet				
	Gemeinden [1]	Fläche		Einwohner	
		[km ²]	[%]	[1]	[%]
Fridhaff ¹⁾	14	296,77	11,5	36.748	6,8
Dalheim	1	18,98	0,7	1.995	0,4
Differdange	1	22,18	0,9	22.769	4,2
Dudelange ²⁾	2	42,87	1,7	29.244	5,4
Echternach	1	20,49	0,8	5.367	1,0
Grevenmacher	1	16,48	0,6	4.526	0,8
Hesperange	2	44,29	1,7	16.059	3,0
Junglinster	5	149,62	5,8	12.889	2,4
Käerjeng	2	51,09	2,0	13.526	2,5
Kayl ²⁾	3	45,49	1,8	18.534	3,5
Kehlen	8	147,96	5,7	32.305	6,0
Lentzweiler ¹⁾	5	342,17	13,2	16.115	3,0
Luxembourg	2	62,17	2,4	111.340	20,7
Mersch ¹⁾	11	223,90	8,7	28.542	5,3
Pétange	1	11,93	0,5	16.762	3,1
Redange ¹⁾	10	267,49	10,3	16.738	3,1
Schifflange	5	88,30	3,4	64.323	12,0
Munsbach	4	85,74	3,3	16.201	3,0
Steinsel	1	21,81	0,8	4.866	0,9
Bech-Kleinmacher	4	62,31	2,4	10.700	2,0
Wiltz ¹⁾	8	264,55	10,2	14.618	2,7
Wormeldange	1	17,25	0,7	2.502	0,5
GDL	92	2.303,84	89,1	496.669	92,5

1) Die Bürger im SIDEDEC können jeden Recyclingpark innerhalb des SIDEDEC nutzen.

2) Die Bürger im STEP können jeden Recyclingpark innerhalb des STEP nutzen.



4.2.1.3 Stoffannahmepalette

Spektrum		Standort										
		Fridhaff	Dalheim	Differdange	Dudelange	Echternach	Grevenmacher	Hesperange	Junglinster	Käerjeng	Kayl	Kehlen
Papier, Karton	Papier, Karton		•	•		•	•	•				
	Kartonagen	•		•	•			•	•	•	•	•
	Papier	•			•				•	•	•	•
	Tageszeitungen								•	•		
Glas	Farbgemischtes Hohlglas	•	•	•	•	•		•	•	•	•	•
	Flachglas	•	•	•	•		•	•	•	•	•	•
Metalle	Fe/NE-Schrott	•	•	•	•	•	•	•	•	•	•	•
	Kabelabfälle	•	•	•	•			•	•	•	•	•
	Aluminiumverpackungen	•						•	•			•
	Konservendosen	•					•	•	•	•		•
	Metallverschlüsse	•						•	•	•		
Kunststoffe	PE-Folien											
	PE-HD-Folien	•		•	•			•	•	•	•	•
	PE-LD-Folien	•		•	•			•	•	•	•	•
	PP-Folien	•										•
	PET-Flaschen	•		•	•			•	•	•	•	•
	PE-HD-Behälter	•		•	•			•	•	•	•	•
	PP-Behälter	•						•		•		•
	PS-Behältnisse	•		•				•	•	•		•
	Styropor [®]	•	•	•	•		•	•	•	•	•	•
	Styroporchips	•					•	•	•			•
	Styrodur [®]	•										•
Sonstige Verpackungen			•								•	
Getränk kartons		•	•				•	•	•		•	
Bauschutt u.	Bauschutt	•	•	•	•		•	•	•	•	•	
Erdaushub	Erdaushub							•	•	•	•	
Reifen und andere Gummiprodukte		•		•	•		•	•	•	•	•	
Bekleidung, Textilien	Bekleidung, Textilien	•	•	•	•		•	•	•	•	•	•
	Schuhe							•				
Pflanzenabfälle		•	•	•	•	•	•	•	•	•	•	
Holz	gemischt							•	•	•		•
	behandelt	•	•	•	•						•	
	unbehandelt	•		•	•		•				•	
Kork		•		•		•	•	•	•	•	•	
Kühlgeräte		•	•	•	•	•	•	•	•	•	•	
Elektro-/Elektronikschrott	Bildschirme, Fernseher	•	•	•	•	•	•	•		•	•	•
	EDV-Geräte	•		•	•					•	•	
	Elektro-/Elektronikschrott	•	•	•	•	•	•	•	•	•	•	•
Problemstoffe	Stoffpalette SDK für Bürger	•		•	•		•	•	•	•	•	•
	Altöl		•		•		•				•	
	Batterien		•				•					
	Glaswolle	•			•			•	•	•	•	
	Pflanzenöl/Pflanzenfett		•									
Sperrmüll		•		•	•			•	•		•	
Matratzen			•									
Hausmüll		•										
Second-hand-Waren				•				•	•	•	•	

Fortsetzung

Spektrum		Standort										
		Lentzweiler	Luxembourg	Mersch	Pétange	Redange	Schifflange	Munsbach	Steinsel	Bech-Kleinmacher	Wiltz	Wormeldange
Papier, Karton	Papier, Karton				•							•
	Kartonagen	•	•	•	•	•	•	•	•	•	•	
	Papier	•	•	•		•	•	•	•	•	•	
	Tageszeitungen				•		•	•				
Glas	Farbgemischtes Hohlglas	•	•	•	•	•	•	•	•	•	•	•
	Flachglas	•	•	•	•	•	•	•	•	•	•	•
Metalle	Fe/NE-Schrott	•	•	•	•	•	•	•	•	•	•	•
	Kabelabfälle	•	•	•	•	•	•	•		•	•	•
	Aluminiumverpackungen	•	•	•	•	•	•	•		•	•	
	Konservendosen		•		•		•	•	•	•		
	Metallverschlüsse	•	•	•	•	•	•	•	•		•	
Kunststoffe	PE-Folien						•					•
	PE-HD-Folien	•	•	•	•	•		•		•	•	
	PE-LD-Folien	•	•	•	•	•		•		•	•	
	PP-Folien	•		•		•					•	
	PET-Flaschen	•	•	•	•	•	•	•	•	•	•	
	PE-HD-Behälter	•	•	•	•	•	•	•		•	•	
	PP-Behälter	•		•				•		•	•	
	PS-Behältnisse	•	•	•		•		•		•	•	
	Styropor [®]	•	•	•	•	•	•	•	•	•	•	•
	Styroporchips	•	•	•		•	•	•			•	
Styrodur [®]	•	•	•		•					•	•	
Sonstige Verpackungen		•										
Getränkkartons		•	•	•	•	•	•	•	•	•	•	
Bauschutt u.	Bauschutt	•	•	•	•	•	•	•	•	•	•	•
Erdaushub	Erdaushub						•	•			•	
Reifen und andere Gummiprodukte		•	•	•	•	•	•	•	•	•	•	•
Bekleidung, Textilien	Bekleidung, Textilien	•	•	•	•	•	•	•	•	•	•	•
	Schuhe							•				•
Pflanzenabfälle		•	•	•	•	•				•	•	•
Holz	gemischt				•			•	•	•		
	behandelt	•	•	•		•	•				•	•
	unbehandelt	•	•	•		•	•				•	•
Kork		•	•	•	•	•	•	•	•	•	•	•
Kühlgeräte		•	•	•	•	•	•	•	•	•	•	•
Elektro-/Elektronikschrott	Bildschirme, Fernseher	•	•	•	•	•	•	•	•	•	•	•
	EDV-Geräte	•	•	•		•	•	•		•	•	•
	Elektro-/Elektronikschrott	•	•	•	•	•	•	•	•	•	•	•
Problemstoffe	Stoffpalette SDK für Bürger	•	•	•	•	•	•	•	•	•	•	•
	Altöl						•					
	Batterien											
	Glaswolle	•	•	•		•	•	•			•	•
	Pflanzenöl/Pflanzenfett											
Sperrmüll		•	•	•	•	•	•	•		•	•	•
Matratzen					•		•					
Hausmüll		•	•	•		•					•	
Second-hand-Waren			•		•			•		•		

4.2.2 Sammelstellen

4.2.2.1 Standorte

Gemeinde	Einzugsgebiet			
	Fläche		Einwohner	
	[km²]	[%]	[1]	[%]
Beckerich	28,41	1,1	2.383	0,4
Berdorf	21,93	0,8	1.882	0,4
Bertrange	17,39	0,7	6.435	1,2
Bettendorf	23,24	0,9	2.614	0,5
Betzdorf	26,08	1,0	3.467	0,6
Bissen	20,75	0,8	2.794	0,5
Biwer	23,08	0,9	1.741	0,3
Boevange-sur-Attert	18,87	0,7	2.179	0,4
Colmar-Berg	12,31	0,5	2.006	0,4
Consdorf	25,72	1,0	1.827	0,3
Diekirch	12,42	0,5	6.518	1,2
Dippach	17,42	0,7	3.727	0,7
Eil	21,55	0,8	1.166	0,2
Esch-sur-Alzette	14,35	0,6	31.898	5,9
Esch-sur-Sûre	51,26	2,0	2.418	0,5
Ettelbruck	15,18	0,6	8.095	1,5
Flaxweiler	30,17	1,2	1.838	0,3
Frisange	18,43	0,7	3.884	0,7
Garnich	20,95	0,8	1.931	0,4
Heffingen	13,34	0,5	1.127	0,2
Hesperange	27,22	1,1	14.027	2,6
Hobscheid	17,55	0,7	3.239	0,6

Fortsetzung

Gemeinde	Einzugsgebiet			
	Fläche		Einwohner	
	[km²]	[%]	[1]	[%]
Kiischpelt	33,58	1,3	1.071	0,2
Leudelange	13,57	0,5	2.241	0,4
Mamer	27,54	1,1	7.857	1,5
Manternach	27,68	1,1	1.824	0,3
Mertert	15,25	0,6	4.145	0,8
Mertzig	11,10	0,4	1.912	0,4
Mondorf-les-Bains	13,66	0,5	4.446	0,8
Nommern	22,44	0,9	1.218	0,2
Parc Hosingen	70,65	2,7	3.111	0,6
Préizerdaul	15,60	0,6	1.469	0,3
Rospport	29,49	1,1	2.097	0,4
Schieren	10,41	0,4	1.683	0,3
Steinfort	12,16	0,5	4.576	0,9
Strassen	10,71	0,4	7.699	1,4
Tuntange	18,74	0,7	1.364	0,3
Vianden	9,67	0,4	1.809	0,3
Vichten	12,26	0,5	1.013	0,2
Waldbillig	23,28	0,9	1.390	0,3
Waldbredimus	12,57	0,5	965	0,2
Walferdange	7,06	0,3	7.563	1,4
Weiswampach	35,25	1,4	1.440	0,3
Wincrange	113,36	4,4	3.944	0,7
GDL	1.023,65	39,6	172.033	32,0

4.2.2.2 Stoffannahmepalette

Spektrum		Standort																						
		Beckerich	Berdorf	Bertrange	Bettendorf	Betzdorf	Bissen	Biwer	Boevange-sur-Altert	Colmar-Berg	Consdorf	Diekirch	Dippach	Ell	Esch-sur-Alzette ¹⁾	Esch-sur-Sûre	Ettelbruck	Flaxweiler ²⁾	Flaxweiler (SIGRE) ³⁾	Frisange	Garnich	Heffingen	Hesperange	Hobscheid
Papier/Karton	Mischpapier			•		•	•								•		•	•	•	•				
	Kartonagen																		•					
Glas	Farbgemischtes Hohlglas			•		•	•	•			•				•		•	•	•	•				
Metalle	Gemischte Altmetalle	•	•	•	•	•				•	•		•	•	•	•	•	•	•	•		•		
Inerte Stoffe	Gemischter Bauschutt, Beton		•			•						•			•			•	•	•	•	•		•
Kunststoffe	Mischkunststoffe					•									•			•	•	•				
	Styropor [®]					•									•			•	•	•				
Reifen andere Gummiprodukte						•						•			•			•	•				•	•
Bekleidung, Textilien				•		•	•	•		•	•	•			•		•	•	•	•				
Holz	gemischt					•									•			•					•	•
	behandelt																		•				•	•
	unbehandelt																						•	•
Kühlgeräte			•			•		•		•	•	•		•	•		•	•		•				•
Gebrauchte Elektrogeräte/Fernsehgeräte			•			•		•		•	•	•		•	•		•	•	•	•				•
Problemstoffe	Problemstoffe, allgemein																							
	Altöl			•	•			•				•			•					•				
	Batterien			•												•				•				
	Bleiakkumulatoren				•					•														
	Neonlampen														•									
Sperrmüll						•												•						

1) Sammelstelle für Gewerbebetriebe.

2) Sammelstelle in Gostingen wird von den Gemeinden Flaxweiler und Lenningen genutzt.

3) Interkommunale Sammelstelle des Syndikats SIGRE.

•

Fortsetzung

Spektrum		Standort																						
		Küschpelt	Leudelange	Mamer	Manternach	Mertert	Mertzig	Mondorf-les-Bains	Nommern	Parc Hosingen	Préizerdail	Rospport	Schieren	Steinfort	Strassen	Tuntange	Vianden	Vichten	Waldbilg	Waldbredimus	Walferdange	Weiswampach	Wincrange	
Papier/Karton	Mischpapier		•	•	•	•		•				•		•								•		
	Kartonagen																					•		
Glas	Farbgemischtes Hohlglas		•	•	•	•	•	•	•	•			•				•					•	•	•
Metalle	Gemischte Almetalle	•	•		•	•		•	•	•	•				•	•		•	•		•	•		
Inerte Stoffe	Gemischter Bauschutt, Beton		•		•	•				•			•		•									
Kunststoffe	Mischkunststoffe		•		•	•		•														•		
	Styropor®				•	•		•														•		
Reifen andere Gummiprodukte					•	•		•														•		
Bekleidung, Textilien			•	•	•	•	•	•		•			•	•			•			•		•		•
Holz	gemischt		•			•		•														•		
	behandelt				•																			
	unbehandelt																							
Kühlgeräte		•			•	•	•	•		•		•	•					•	•	•	•	•	•	
Gebrauchte Elektrogeräte/Fernsehgeräte			•		•	•	•	•		•		•	•				•	•	•	•	•	•	•	
Problemstoffe	Problemstoffe, allgemein							•																
	Altöl		•										•											
	Batterien		•	•						•		•	•											
	Bleiakkumulatoren									•														
	Neonlampen																							
Sperrmüll			•		•	•																	•	•

4.2.3 Container

4.2.3.1 Standorte

Gemeinde	Papier/Karton		Hohlglas		Bekleidung		Konservendosen		Batterien	
	Anzahl [1]	Cont.-dichte [E/Cont.]	Anzahl [1]	Cont.-dichte [E/Cont.]	Anzahl [1]	Cont.-dichte [E/Cont.]	Anzahl [1]	Cont.-dichte [E/Cont.]	Anzahl [1]	Cont.-dichte [E/Cont.]
Beaufort			5	474	1	2.372			1	2.372
Bech					1	1.160				
Beckerich			4	596						
Berdorf										
Bertrange ¹⁾	1	6.435	2	3.218					1	6.435
Bettembourg										
Bettendorf			5	523	5	523				
Betzdorf					3	1.156				
Bissen									2	1.397
Biwer					2	871				
Boevange-sur-Attert										
Boulaide			3	341	3	341			3	341
Bourscheid			7	214					2	751
Bous					1	1.434				
Cliäref			15	307	3	1.534			2	2.302
Colmar-Berg			4	502	3	669			1	2.006
Consdorf										
Contern										
Dalheim										
Diekirch										
Differdange					7	3.253				
Dippach ¹⁾	5	745	8	466	3	1.242				
Dudelange					4	4.823			24	804
Echternach					2	2.684				
Ell			3	389					1	1.166
Erpeldange			2	1.169	5	467				
Esch-sur-Alzette					4	7.975				
Esch-sur-Sûre			11	220	2	1.209			1	2.418
Eschweiler			1	856	1	856				
Ettelbruck										
Feulen			3	529	1	1.587			1	1.587
Fischbach			1	1.016						
Flaxweiler			4	460	2	919			2	919
Frisange										
Garnich ¹⁾	5	386	4	483	1	1.931	4	483	4	483
Goesdorf			4	335						
Grevenmacher									2	2.263
Grosbous			2	446					1	892
Heffingen			2	564	1	1.127			1	1.127
Hesperange										
Hobscheid	2	1.620	3	1.080	2	1.620				
Junglinster										
Käerjeng					1	9.799				
Kayl					3	2.645				
Kehlen ¹⁾	3	1.741	3	1.741	1	5.223			3	1.741
Kiischpelt			4	268					2	536
Koerich					2	1.147				
Kopstal	8	396	4	792	4	792			2	1.584
Lac de la Haute-Sûre			5	321					2	803
Larochette			1	2.051	2	1.026				
Lenningen			2	870						
Leudelange										
Lintgen			2	1.367	1	2.734			1	2.734
Lorentzweiler			4	897	5	717				
Luxembourg	106	978	95	1.091	62	1.672			55	1.884
Mamer ¹⁾	2	3.929	2	3.929	1	7.857			4	1.964
Manternach										
Mersch			5	1.693	3	2.822			4	2.117
Mertert										

Fortsetzung

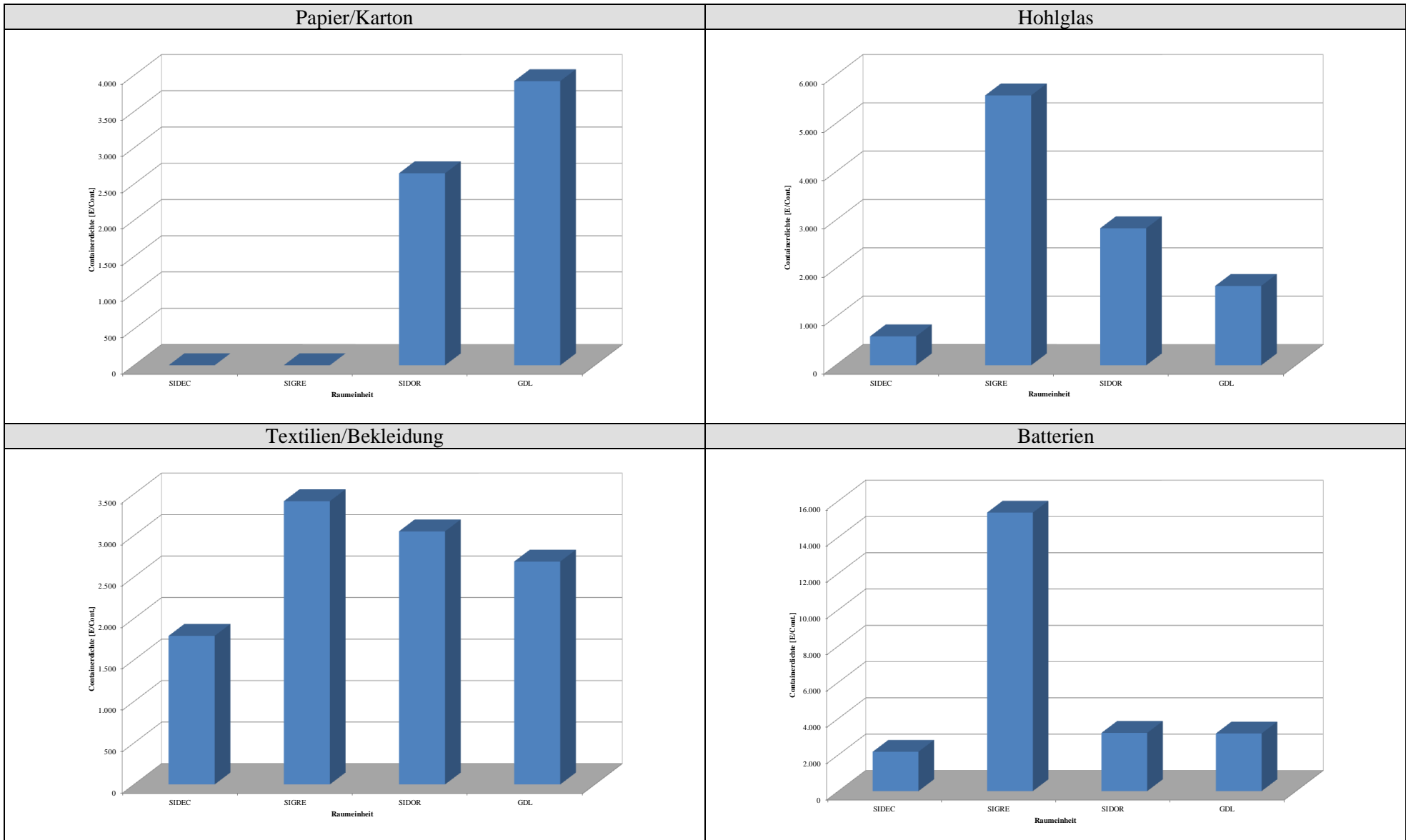
Gemeinde	Papier/Karton		Hohlglass		Bekleidung		Konservendosen		Batterien	
	Anzahl [1]	Cont.-dichte [E/Cont.]	Anzahl [1]	Cont.-dichte [E/Cont.]	Anzahl [1]	Cont.-dichte [E/Cont.]	Anzahl [1]	Cont.-dichte [E/Cont.]	Anzahl [1]	Cont.-dichte [E/Cont.]
Mertzig										
Mompach					4	295				
Mondercange					3	2.093				
Mondorf-les-Bains										
Niederanven										
Nommern			2	609	2	609				
Parc Hosingen			8	389	1	3.111			4	778
Pétange										
Préizerdaul					2	735				
Putscheid			2	520	1	1.040				
Rambrouch			13	310	3	1.342			4	1.006
Reckange-sur-Mess					1	2.179			1	2.179
Redange			5	526						
Reisdorf			3	359	1	1.077				
Remich										
Roeser					1	5.432			4	1.358
Rosport			3	699	2	1.049				
Rumelange					1	5.168				
Saeul			3	238	1	714			1	714
Sandweiler										
Sanem					12	1.236			8	1.854
Schengen										
Schieren										
Schifflange					3	3.045				
Schuttrange										
Septfontaines ¹⁾	3	274	3	274	1	822			3	274
Stadtbredimus			2	801	1	1.601				
Steinfort ¹⁾	2	2.288	3	1.525					3	1.525
Steinsel										
Strassen										
Tandel			4	443	2	886			1	1.772
Troisvierges			8	377	2	1.509			1	3.017
Tuntange			2	682						
Useldange			4	394	2	788			4	394
Vallée de l'Ernz			6	405	3	810			1	2.431
Vianden					1	1.809				
Vichten			2	507	1	1.013				
Wahl			3	290					2	435
Waldbillig										
Waldbredimus										
Walferdange			1	7.563	2	3.782			1	7.563
Weiler-la-Tour										
Weiswampach			5	288	2	720				
Wiltz			8	654	3	1.744			1	5.231
Wincrange			12	329					4	986
Winseler			5	215					4	268
Wormeldange										
GDL	137	3.920,0	327	1.642,3	200	2.685,2	4	134.259,8	169	3.177,7
SIDEC	0	-	188	599,8	63	1.789,9	0	-	52	2.168,5
SIGRE	0	-	11	5.583,8	18	3.412,3	0	-	4	15.355,5
SIDOR	137	2.648,6	128	2.834,8	119	3.049,2	4	90.714,0	113	3.211,1

Raumeinheit	Papier/Karton		Hohlglass		Bekleidung		Konservendosen		Batterien	
	Angeschlossene Gemeinden [Anzahl] bzw. Einwohner [%]									
	Gem. [1]	Einw. [%]	Gem. [1]	Einw. [%]	Gem. [1]	Einw. [%]	Gem. [1]	Einw. [%]	Gem. [1]	Einw. [%]
GDL	10	26,2	55	45,0	59	67,6	1	0,4	41	47,0
SIDEC	0	0,0	40	16,1	29	12,8	0	0,0	26	11,8
SIGRE	0	0,0	4	1,4	9	3,7	0	0,0	2	1,2
SIDOR	10	26,2	11	27,6	21	51,1	1	0,4	13	34,1

Bemerkung: Container in Recyclingparks und Sammelstellen sind hier nicht berücksichtigt.

1) Im Laufe des Jahres 2013 wurden die Depotcontainer entfernt und durch Holsammlungen ersetzt.

4.2.3.2 Grafische Darstellung von Containerdichten



4.2.4 Superdrecksbüschel® für Bürger (mobiler Container)

Gemeinde	Anzahl Sammlungen [1/a]	Sammelstelle	
		Anzahl [1/a]	Verweildauer [d]
Beaufort ²⁾	4	1	1
Bech ¹⁾			
Beckerich	4	1	1
Berdorf ¹⁾			
Bertrange	4	1	1
Bettembourg	4	2	1
Bettendorf ¹⁾			
Betzdorf	12	1	1
Bissen	4	1	1
Biwer ²⁾	4	1	1
Boevange-sur-Attert ²⁾	4	1	1
Boulaide ²⁾	4	1	1
Bourscheid ¹⁾			
Bous ²⁾	4	1	1
Cliärré ¹⁾			
Colmar-Berg ¹⁾			
Consdorf ¹⁾			
Contern ²⁾	4	1	1
Dalheim ²⁾	4	1	1
Diekirch	4	2	1
Differdange	4	4	1
Dippach ¹⁾			
Dudelange	4	1	1
Echternach	4	1	2
Ell ¹⁾			
Erpeldange ²⁾	4	1	1
Esch-sur-Alzette	4	4	1
Esch-sur-Sûre ²⁾	4	1	1
Eschweiler ¹⁾			
Ettelbruck	4	2	1
Feulen ¹⁾			
Fischbach ¹⁾			
Flaxweiler	12	1	1
Frisange ²⁾	4	3	1
Garnich ²⁾	4	1	1
Goesdorf ²⁾	2	1	1
Grevenmacher	12	1	1
Grosbous ¹⁾			
Heffingen	4	1	1
Hesperange	4	3	1
Hobscheid ¹⁾			
Junglinster ³⁾			
Käerjeng ²⁾	4	4	1
Kayl ²⁾	4	1	1
Kehlen	4	1	1
Kiischpelt ¹⁾			
Koerich ¹⁾			
Kopstal ¹⁾			
Lac de la Haute-Sûre ²⁾	4	1	1
Larochette	4	1	1
Lenningen	12	1	1
Leudelange	4	1	1
Lintgen	4	1	1
Lorentzweiler	4	1	1

1) Bringsammlung wurde durch eine Holsammlung ersetzt.

2) Zusätzlich, zur Bringsammlung, werden auch Holsammlungen durchgeführt.

3) Die Erfassung der Problemstoffe erfolgt ausschließlich über den Recyclingpark.

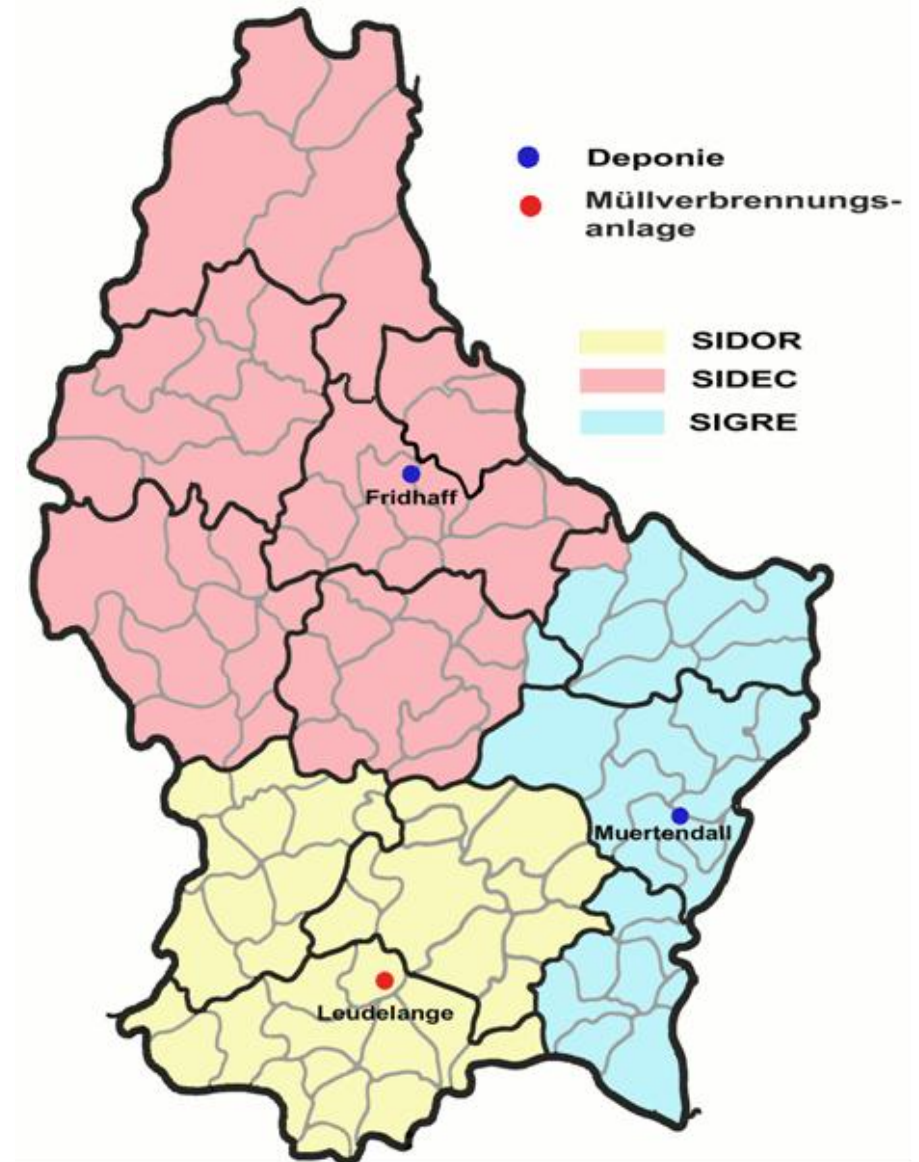
Fortsetzung

Gemeinde	Anzahl Sammlungen [1/a]	Sammelstelle	
		Anzahl [1/a]	Verweildauer [d]
Luxembourg ²⁾	4	12	1
Mamer	4	1	1
Manternach	11	1	1
Mersch	4	1	1
Mertert	4	2	1
Mertzig ¹⁾			
Mompach ¹⁾			
Mondercange ²⁾	4	1	1
Mondorf-les-Bains	24	1	1
Niederanven ²⁾	3	1	1
Nommern ¹⁾			
Parc Hosingen ²⁾	4	1	2
Pétange	4	4	1
Préizerdau ¹⁾			
Putscheid ¹⁾			
Rambrouch ²⁾	5	1	1
Reckange-sur-Mess ¹⁾			
Redange ²⁾	4	1	1
Reisdorf ¹⁾			
Remich ²⁾	4	1	1
Roeser ¹⁾			
Rosport ²⁾	4	1	1
Rumelange ¹⁾			
Saeul ¹⁾			
Sandweiler	4	1	1
Sanem ²⁾	4	4	1
Schengen ¹⁾			
Schieren ¹⁾			
Schifflange	4	1	1
Schuttrange	4	1	1
Septfontaines ¹⁾			
Stadbredimus ¹⁾			
Steinfort ²⁾	4	1	1
Steinsel	4	1	1
Strassen	4	1	1
Tandel ¹⁾			
Troisvierges ²⁾	4	1	1
Tuntange ¹⁾			
Useldange ¹⁾			
Vallée de l'Ernz ¹⁾			
Vianden ²⁾	4	1	1
Vichten ¹⁾			
Wahl ²⁾	4	1	1
Waldbillig ²⁾	4	1	1
Waldbredimus ¹⁾			
Walferdange	4	1	1
Weiler-la-Tour ¹⁾			
Weiswampach ²⁾	4	1	1
Wiltz	4	2	1
Wintrange ²⁾	4	1	2
Winseler ¹⁾			
Wormeldange	12	1	1
GDL	329	101	

4.2.5 Sonstige Anlieferungsstellen

4.2.5.1 Beseitigungsanlagen für Hausmüll und hausmüllähnliche Abfälle

Standorte
Müllverbrennungsanlage SIDOR L-3346 Leudelange
Deponie SIDEC (Fridhaff) L-9378 Diekirch
Deponie SIGRE (Muertendall) L-6925 Flaxweiler



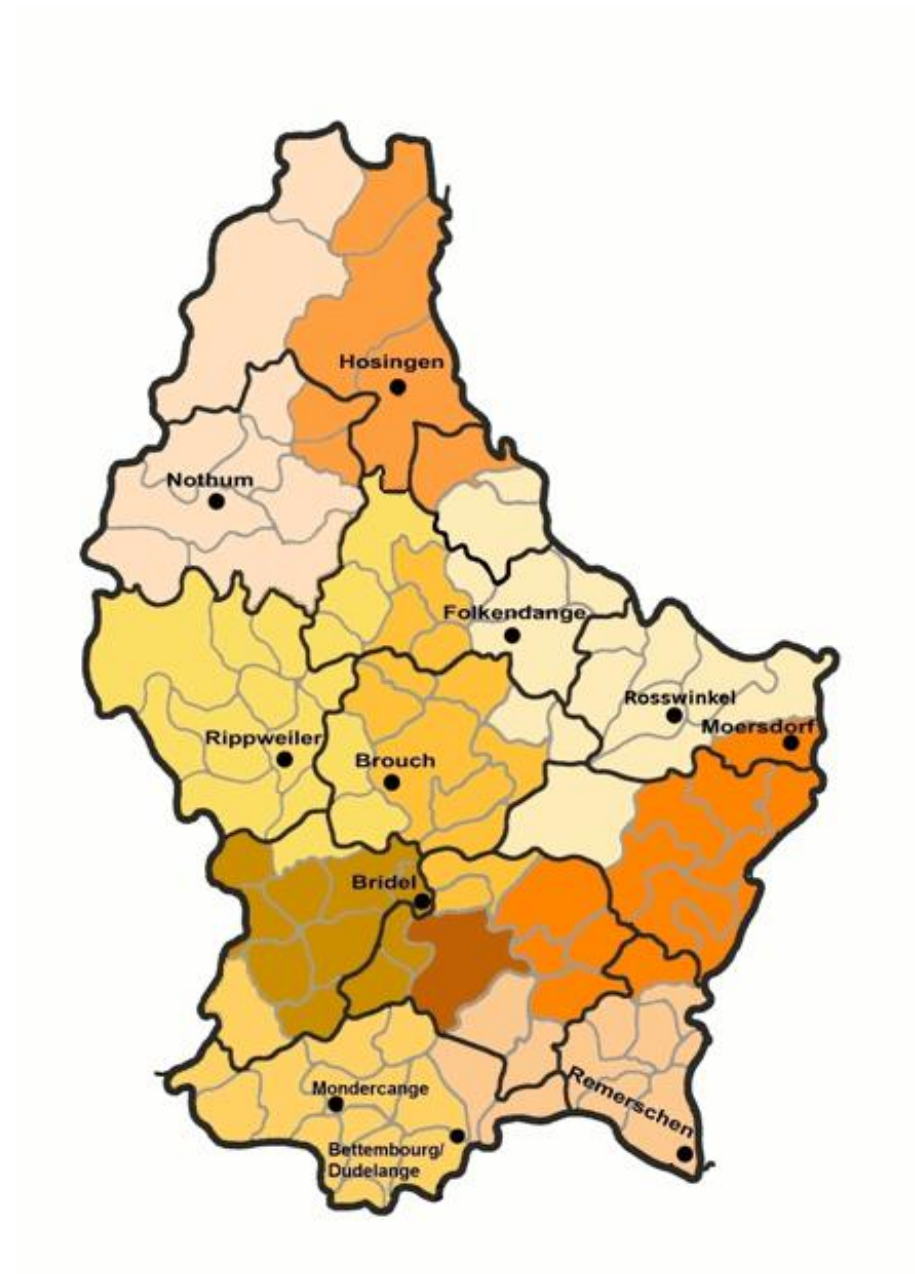
4.2.5.2 Kompostierungsanlagen

Standorte
Kompostwerk Monnerich - Mondercange Z.i. Esch/Schiffflange L-4149 Esch/Alzette
SIDEC – Fridhaff L- 9378 Diekirch
SIDEC – Angelsberg L-9378 Angelsberg (Mersch)
SIGRE – Muertendall L-6925 Buchholz-Muertendall
Hesperange 1, rue Nachtbann L-5955 Itzig



4.2.5.3 Bauschuttdeponien

Standorte
Bettembourg/Dudelange Recyma
Bridel Closs S.A.
Brouch (Mersch) Carrière Feidt S.A.
Folkendange Heirens Constructions
Hosingen Recyma
Moersdorf Bälder
Mondercange Cloos S.A.
Nothum Recyma
Remerschen Hein S.A.
Rippweiler Tragec
Rosswinkel Entreprise Neu S.à r.l.



5. Mengenbilanzen
 5.1 Abfälle zur Beseitigung
 5.1.1 Haus- und Geschäftsmüll

Gemeinde	Aufkommen					
	Restmüll		Sperrmüll		Total	
	[kg]	[kg/E.a]	[kg]	[kg/E.a]	[kg]	[kg/E.a]
Beaufort	500.678	211,1	86.052	36,3	586.730	247,4
Bech	253.580	218,6	51.882	44,7	305.462	263,3
Beckerich	474.847	199,3	59.891	25,1	534.738	224,4
Berdorf	353.020	187,6	60.892	32,4	413.912	219,9
Bertrange	978.812	152,1	81.866	12,7	1.060.678	164,8
Bettembourg	1.433.600	144,1	523.052	52,6	1.956.652	196,6
Bettendorf	563.270	215,5	88.770	34,0	652.040	249,4
Betzdorf	675.950	195,0	64.942	18,7	740.892	213,7
Bissen	575.332	205,9	61.408	22,0	636.740	227,9
Biwer	387.950	222,8	39.974	23,0	427.924	245,8
Boevange-sur-Attert	486.402	223,2	49.373	22,7	535.775	245,9
Boulaide	257.418	251,9	36.476	35,7	293.894	287,6
Bourscheid	346.841	231,1	50.630	33,7	397.471	264,8
Bous	312.620	218,0	61.436	42,8	374.056	260,8
Clärréf	893.377	194,1	124.063	27,0	1.017.440	221,0
Colmar-Berg	395.621	197,2	44.415	22,1	440.036	219,4
Consdorf	441.210	241,5	59.442	32,5	500.652	274,0
Contern	455.180	129,4	72.507	20,6	527.687	150,0
Dalheim	427.970	214,5	32.483	16,3	460.453	230,8
Diekirch	1.388.981	213,1	220.624	33,8	1.609.605	246,9
Differdange	4.261.840	187,2	826.600	36,3	5.088.440	223,5
Dippach	807.860	216,8	133.220	35,7	941.080	252,5
Dudelange	3.782.380	196,1	780.951	40,5	4.563.331	236,5
Echternach	1.337.440	249,2	94.358	17,6	1.431.798	266,8
Ell	241.810	207,4	30.807	26,4	272.617	233,8
Erpeldange	606.714	259,6	86.074	36,8	692.788	296,4
Esch-sur-Alzette	6.812.960	213,6	1.131.250	35,5	7.944.210	249,1
Esch-sur-Sûre	470.368	194,5	73.281	30,3	543.649	224,8
Eschweiler	168.047	196,3	25.523	29,8	193.570	226,1
Ettelbruck	1.912.456	236,3	271.830	33,6	2.184.286	269,8
Feulen	327.380	206,3	55.889	35,2	383.269	241,5
Fischbach	221.258	217,8	23.336	23,0	244.594	240,7
Flaxweiler	402.710	219,1	39.790	21,6	442.500	240,8
Frisange	549.660	141,5	140.700	36,2	690.360	177,7
Garnich	245.878	127,3	24.125	12,5	270.003	139,8
Goesdorf	242.853	181,1	36.989	27,6	279.842	208,7
Grevenmacher	1.000.330	221,0	121.970	26,9	1.122.300	248,0
Grosbous	200.527	224,8	22.028	24,7	222.555	249,5
Heffingen	240.476	213,4	73.500	65,2	313.976	278,6
Hesperange	2.912.690	207,6	414.780	29,6	3.327.470	237,2
Hobscheid	660.960	204,1	141.960	43,8	802.920	247,9
Junglinster	1.405.550	212,0	211.026	31,8	1.616.576	243,8
Käerjeng	2.219.640	226,5	225.283	23,0	2.444.923	249,5
Kayl	1.452.680	183,1	438.643	55,3	1.891.323	238,4
Kehlen	739.471	141,6	58.985	11,3	798.456	152,9
Kiischpelt	211.687	197,7	29.541	27,6	241.228	225,2
Koerich	360.554	157,2	31.173	13,6	391.727	170,8
Kopstal	545.038	172,1	44.110	13,9	589.148	186,0
Lac de la Haute-Sûre	321.086	199,9	56.621	35,3	377.707	235,2
Larochette	416.090	202,9	54.509	26,6	470.599	229,4
Lenningen	379.420	218,2	33.704	19,4	413.124	237,6
Leudelange	645.440	288,0	74.840	33,4	720.280	321,4
Lintgen	552.349	202,0	61.511	22,5	613.860	224,5
Lorentzweiler	395.140	110,2	80.928	22,6	476.068	132,8
Luxembourg	32.860.353	317,1	2.411.837	23,3	35.272.190	340,3

Fortsetzung

Gemeinde	Aufkommen					
	Restmüll		Sperrmüll		Total	
	[kg]	[kg/E.a]	[kg]	[kg/E.a]	[kg]	[kg/E.a]
Mamer	1.369.527	174,3	99.021	12,6	1.468.548	186,9
Manternach	418.650	229,5	40.721	22,3	459.371	251,8
Mersch	1.805.308	213,2	186.033	22,0	1.991.341	235,2
Mertert	1.015.640	245,0	237.162	57,2	1.252.802	302,2
Mertzig	400.354	209,4	68.973	36,1	469.327	245,5
Mompach	272.810	231,0	28.899	24,5	301.709	255,5
Mondercange	1.090.260	173,6	286.624	45,6	1.376.884	219,2
Mondorf-les-Bains	1.059.720	238,4	71.238	16,0	1.130.958	254,4
Niederanven	1.035.420	186,5	119.597	21,5	1.155.017	208,0
Nommern	276.305	226,9	26.573	21,8	302.878	248,7
Parc Hosingen	673.439	216,5	75.091	24,1	748.530	240,6
Pétange	3.255.456	194,2	269.480	16,1	3.524.936	210,3
Préizerdaul	341.307	232,3	29.979	20,4	371.286	252,7
Putscheid	198.141	190,5	34.475	33,1	232.616	223,7
Rambrouch	789.853	196,2	82.141	20,4	871.994	216,6
Reckange-sur-Mess	514.160	236,0	73.543	33,8	587.703	269,7
Redange	668.847	254,2	58.366	22,2	727.213	276,4
Reisdorf	238.033	221,0	35.261	32,7	273.294	253,8
Remich	792.330	230,2	147.981	43,0	940.311	273,2
Roeser	792.040	145,8	172.061	31,7	964.101	177,5
Rosport	479.970	228,9	66.611	31,8	546.581	260,6
Rumelange	1.406.000	272,1	183.753	35,6	1.589.753	307,6
Saeul	142.093	199,0	14.997	21,0	157.090	220,0
Sandweiler	498.600	150,8	102.934	31,1	601.534	182,0
Sanem	1.938.520	130,7	529.449	35,7	2.467.969	166,4
Schengen	916.290	217,0	180.393	42,7	1.096.683	259,7
Schieren	358.606	213,1	56.589	33,6	415.195	246,7
Schifflange	2.162.700	236,8	216.514	23,7	2.379.214	260,5
Schuttrange	569.080	148,7	73.817	19,3	642.897	168,0
Septfontaines	108.643	132,2	20.455	24,9	129.098	157,1
Stadbredimus	360.850	225,4	71.511	44,7	432.361	270,1
Steinfort	817.618	178,7	56.485	12,3	874.103	191,0
Steinsel	969.060	199,1	84.020	17,3	1.053.080	216,4
Strassen	1.713.077	222,5	92.092	12,0	1.805.169	234,5
Tandel	360.780	203,6	60.778	34,3	421.558	237,9
Troisvierges	525.835	174,3	74.098	24,6	599.933	198,9
Tuntange	347.432	254,7	31.383	23,0	378.815	277,7
Useldange	428.428	272,0	32.142	20,4	460.570	292,4
Vallée de l'Ernz	498.923	205,2	79.592	32,7	578.515	238,0
Vianden	467.576	258,5	64.752	35,8	532.328	294,3
Vichten	225.161	222,3	50.840	50,2	276.001	272,5
Wahl	165.654	190,4	21.578	24,8	187.232	215,2
Waldbillig	317.550	228,5	99.592	71,6	417.142	300,1
Waldbredimus	208.330	215,9	10.853	11,2	219.183	227,1
Walferdange	1.579.560	208,9	115.960	15,3	1.695.520	224,2
Weiler-la-Tour	403.080	198,4	60.020	29,5	463.100	227,9
Weiswampach	226.606	157,4	36.245	25,2	262.851	182,5
Wiltz	873.350	167,0	149.702	28,6	1.023.052	195,6
Wincrange	602.096	152,7	98.173	24,9	700.269	177,6
Winseler	199.971	186,4	35.970	33,5	235.941	219,9
Wormeldange	578.170	231,1	71.220	28,5	649.390	259,5
GDL	118.970.963	221,5	15.217.587	28,3	134.188.550	249,9
SIDEC	23.225.106	206,0	3.207.800	28,4	26.432.906	234,4
SIGRE	13.798.060	224,6	1.898.080	30,9	15.696.140	255,5
SIDOR	81.947.797	225,8	10.111.707	27,9	92.059.504	253,7

Quelle/Datengrundlage: Angaben der Syndikate SIDEC, SIGRE und SIDOR (Anlageninput)

5.1.2 Hausmüllähnliche Gewerbeabfälle

Gemeinde	Aufkommen	
	[kg]	[kg/E.a]
Beaufort	219.787	92,7
Bech	63.120	54,4
Beckerich	220.807	92,7
Berdorf	94.895	50,4
Bertrange	2.057.483	319,7
Bettembourg	6.140.067	617,0
Bettendorf	242.211	92,7
Betzdorf	988.269	285,1
Bissen	258.890	92,7
Biwer	189.210	108,7
Boevange-sur-Attert	201.904	92,7
Boulaide	94.698	92,7
Bourscheid	139.081	92,7
Bous	74.524	52,0
Clärlaref	426.509	92,7
Colmar-Berg	185.874	92,7
Consdorf	115.420	63,2
Contern	59.762	17,0
Dalheim	113.103	56,7
Diekirch	603.952	92,7
Differdange	656.920	28,9
Dippach	52.446	14,1
Dudelange	296.529	15,4
Echternach	666.675	124,2
Ell	108.040	92,7
Erpeldange	216.545	92,7
Esch-sur-Alzette	562.015	17,6
Esch-sur-Sûre	224.049	92,7
Eschweiler	79.316	92,7
Ettelbruck	750.074	92,7
Feulen	147.049	92,7
Fischbach	94.141	92,7
Flaxweiler	291.773	158,7
Frisange	19.936	5,1
Garnich	47.985	24,8
Goesdorf	124.256	92,7
Grevenmacher	742.826	164,1
Grosbous	82.652	92,7
Heffingen	104.427	92,7
Hesperange	847.805	60,4
Hobscheid	15.475	4,8
Junglinster	528.048	79,6
Käerjeng	429.675	43,8
Kayl	170.325	21,5
Kehlen	59.953	11,5
Kiischpelt	99.238	92,7
Koerich	417.839	182,1
Kopstal	15.131	4,8
Lac de la Haute-Sûre	148.810	92,7
Larochette	190.044	92,7
Lenningen	88.785	51,1
Leudelange	798.307	356,2
Lintgen	253.330	92,7
Lorentzweiler	332.275	92,7
Luxembourg	5.543.353	53,5

Quelle/Datengrundlage: Angaben der Syndikate SIDEC, SIGRE und SIDOR (Anlageninput)

Fortsetzung

Gemeinde	Aufkommen	
	[kg]	[kg/E.a]
Mamer	1.275.138	162,3
Manternach	200.482	109,9
Mersch	784.545	92,7
Mertert	755.204	182,2
Mertzig	177.904	93,0
Mompach	63.011	53,4
Mondercange	812.263	129,3
Mondorf-les-Bains	223.173	50,2
Niederanven	743.445	133,9
Nommern	112.860	92,7
Parc Hosingen	288.262	92,7
Pétange	347.784	20,7
Préizerdau	136.117	92,7
Putscheid	96.366	92,7
Rambrouch	372.952	92,7
Reckange-sur-Mess	12.930	5,9
Redange	243.786	92,7
Reisdorf	99.793	92,7
Remich	548.060	159,2
Roeser	481.332	88,6
Rospport	167.716	80,0
Rumelange	25.351	4,9
Saeul	66.158	92,7
Sandweiler	508.175	153,7
Sanem	138.921	9,4
Schengen	297.327	70,4
Schieren	155.946	92,7
Schifflange	93.699	10,3
Schuttrange	255.179	66,7
Septfontaines	3.927	4,8
Stadtbredimus	115.516	72,2
Steinfort	77.242	16,9
Steinsel	134.587	27,7
Strassen	731.223	95,0
Tandel	164.192	92,7
Troisvierges	279.552	92,7
Tuntange	126.388	92,7
Useldange	145.938	92,7
Vallée de l'Ernz	225.254	92,7
Vianden	167.620	92,7
Vichten	93.864	92,7
Wahl	80.613	92,7
Waldbillig	73.924	53,2
Waldbredimus	48.082	49,8
Walferdange	497.332	65,8
Weiler-la-Tour	9.708	4,8
Weiswampach	133.429	92,7
Wiltz	484.700	92,7
Wincrange	365.448	92,7
Winseler	99.423	92,7
Wormeldange	198.437	79,3
GDL	41.435.891	77,2
SIDEC	10.449.069	92,7
SIGRE	6.647.580	108,2
SIDOR	24.339.242	67,1

5.1.3 Bauschutt

Gemeinde	Aufkommen	
	[kg]	[kg/E.a]
Beaufort	48.477	20,4
Bech	105.749	91,2
Beckerich	26.423	11,1
Berdorf	203.315	108,0
Bertrange	275.271	42,8
Bettembourg	945.786	95,0
Bettendorf	53.423	20,4
Betzdorf	370.380	106,8
Bissen	46.758	16,7
Biwer	117.740	67,6
Boevange-sur-Attert	36.466	16,7
Boulaide	12.680	12,4
Bourscheid	30.676	20,4
Bous	110.785	77,3
Cläärref	54.454	11,8
Colmar-Berg	33.571	16,7
Consdorf	165.448	90,6
Contern	172.948	49,2
Dalheim	0	0,0
Diekirch	133.210	20,4
Differdange	1.589.756	69,8
Dippach	75.412	20,2
Dudelange	2.285.130	118,4
Echternach	403.240	75,1
Ell	12.929	11,1
Erpeldange	47.762	20,4
Esch-sur-Alzette	1.795.290	56,3
Esch-sur-Sûre	29.998	12,4
Eschweiler	10.620	12,4
Ettelbruck	165.439	20,4
Feulen	32.434	20,4
Fischbach	17.003	16,7
Flaxweiler	355.130	193,2
Frisange	140.665	36,2
Garnich	82.603	42,8
Goesdorf	16.637	12,4
Grevenmacher	507.730	112,2
Grosbous	9.890	11,1
Heffingen	18.861	16,7
Hesperange	1.074.958	76,6
Hobscheid	2.340	0,7
Junglinster	707.902	106,8
Käerjeng	7.078	0,7
Kayl	754.006	95,0
Kehlen	223.425	42,8
Kiischpelt	13.287	12,4
Koerich	98.131	42,8
Kopstal	135.476	42,8
Lac de la Haute-Sûre	19.925	12,4
Larochette	34.323	16,7
Lenningen	45.700	26,3
Leudelange	1.619	0,7
Lintgen	45.755	16,7
Lorentzweiler	60.013	16,7
Luxembourg	3.203.210	30,9

Fortsetzung

Gemeinde	Aufkommen	
	[kg]	[kg/E.a]
Mamer	336.099	42,8
Manternach	253.250	138,8
Mersch	141.697	16,7
Mertert	1.762.314	425,2
Mertzig	39.076	20,4
Mompach	40.240	34,1
Mondercange	353.452	56,3
Mondorf-les-Bains	41.410	9,3
Niederanven	273.019	49,2
Nommern	20.383	16,7
Parc Hosingen	36.804	11,8
Pétange	1.186.287	70,8
Préizerdaul	59.588	40,6
Putscheid	21.254	20,4
Rambrouch	44.627	11,1
Reckange-sur-Mess	122.639	56,3
Redange	29.173	11,1
Reisdorf	22.011	20,4
Remich	265.915	77,3
Roeser	516.229	95,0
Rospport	37.010	17,6
Rumelange	491.139	95,0
Saoul	7.917	11,1
Sandweiler	162.572	49,2
Sanem	834.778	56,3
Schengen	348.402	82,5
Schieren	34.396	20,4
Schifflange	514.081	56,3
Schuttrange	188.144	49,2
Septfontaines	35.163	42,8
Stadtbredimus	125.107	78,1
Steinfort	195.748	42,8
Steinsel	257.615	52,9
Strassen	237.951	30,9
Tandel	36.215	20,4
Troisvierges	35.692	11,8
Tuntange	90.886	66,6
Useldange	17.463	11,1
Vallée de l'Ernz	49.683	20,4
Vianden	36.971	20,4
Vichten	11.231	11,1
Wahl	9.647	11,1
Waldbillig	176.596	127,0
Waldbredimus	100	0,1
Walferdange	5.463	0,7
Weiler-la-Tour	155.722	76,6
Weiswampach	17.035	11,8
Wiltz	64.898	12,4
Wincrange	46.659	11,8
Winseler	13.312	12,4
Wormeldange	320.870	128,2
GDL	27.091.170	50,4
SIDEC	1.897.632	16,8
SIGRE	6.464.333	105,2
SIDOR	18.729.205	51,6

5.1.4 Sonstige

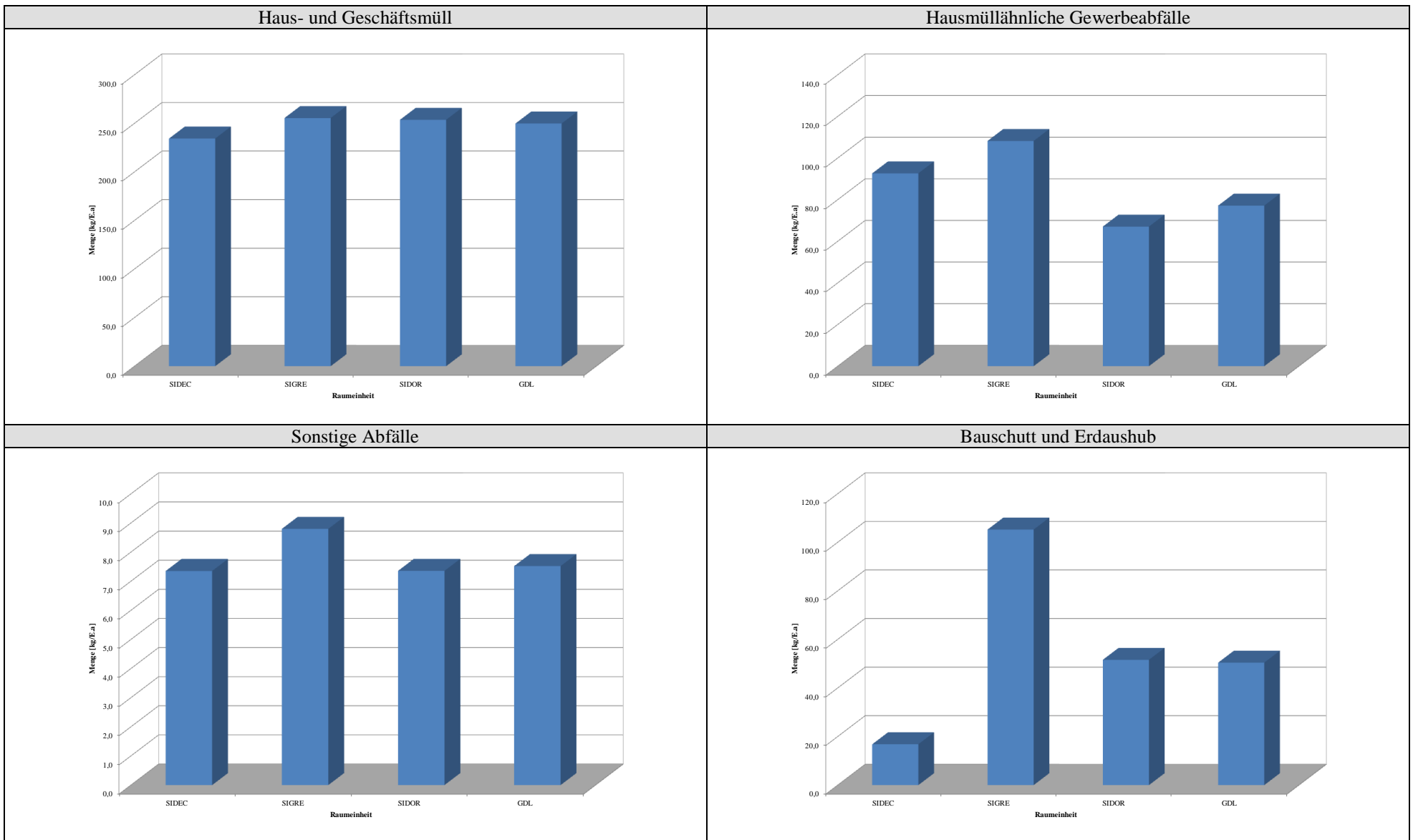
Gemeinde	Aufkommen					
	Friedhofsabfälle		Sonstiges ¹⁾		Total	
	[kg]	[kg/E.a]	[kg]	[kg/E.a]	[kg]	[kg/E.a]
Beaufort	0	0,0	17.442	7,4	17.442	7,4
Bech	0	0,0	0	0,0	0	0,0
Beckerich	0	0,0	17.524	7,4	17.524	7,4
Berdorf	0	0,0	0	0,0	0	0,0
Bertrange	8.300	1,3	52.022	8,1	60.322	9,4
Bettembourg	2.320	0,2	130.104	13,1	132.424	13,3
Bettendorf	0	0,0	19.221	7,4	19.221	7,4
Betzdorf	0	0,0	62.590	18,1	62.590	18,1
Bissen	0	0,0	20.546	7,4	20.546	7,4
Biwer	0	0,0	0	0,0	0	0,0
Boevange-sur-Attert	0	0,0	16.022	7,4	16.022	7,4
Boulaide	0	0,0	7.515	7,4	7.515	7,4
Bourscheid	0	0,0	11.036	7,4	11.036	7,4
Bous	0	0,0	34.110	23,8	34.110	23,8
Clärfref	0	0,0	33.847	7,4	33.847	7,4
Colmar-Berg	0	0,0	14.750	7,4	14.750	7,4
Consdorf	0	0,0	0	0,0	0	0,0
Contern	0	0,0	6.809	1,9	6.809	1,9
Dalheim	0	0,0	9.710	4,9	9.710	4,9
Diekirch	0	0,0	47.929	7,4	47.929	7,4
Differdange	0	0,0	44.080	1,9	44.080	1,9
Dippach	0	0,0	7.215	1,9	7.215	1,9
Dudelange	0	0,0	61.109	3,2	61.109	3,2
Echternach	0	0,0	1.380	0,3	1.380	0,3
Ell	0	0,0	8.575	7,4	8.575	7,4
Erpeldange	0	0,0	17.185	7,4	17.185	7,4
Esch-sur-Alzette	332.800	10,4	72.195	2,3	404.995	12,7
Esch-sur-Sûre	0	0,0	17.779	7,4	17.779	7,4
Eschweiler	0	0,0	6.294	7,4	6.294	7,4
Ettelbruck	0	0,0	59.525	7,4	59.525	7,4
Feulen	0	0,0	11.669	7,4	11.669	7,4
Fischbach	0	0,0	7.472	7,4	7.472	7,4
Flaxweiler	0	0,0	3.760	2,0	3.760	2,0
Frisange	0	0,0	7.519	1,9	7.519	1,9
Garnich	0	0,0	15.610	8,1	15.610	8,1
Goesdorf	0	0,0	9.860	7,4	9.860	7,4
Grevenmacher	0	0,0	99.130	21,9	99.130	21,9
Grosbous	0	0,0	6.559	7,4	6.559	7,4
Heffingen	0	0,0	8.287	7,4	8.287	7,4
Hesperange	11.860	0,8	27.156	1,9	39.016	2,8
Hobscheid	0	0,0	6.271	1,9	6.271	1,9
Junglinster	0	0,0	98.880	14,9	98.880	14,9
Käerjeng	7.760	0,8	18.971	1,9	26.731	2,7
Kayl	0	0,0	25.131	3,2	25.131	3,2
Kehlen	0	0,0	42.223	8,1	42.223	8,1
Kiischpelt	0	0,0	7.875	7,4	7.875	7,4
Koerich	0	0,0	18.545	8,1	18.545	8,1
Kopstal	10.760	3,4	25.604	8,1	36.364	11,5
Lac de la Haute-Sûre	0	0,0	11.809	7,4	11.809	7,4
Larochette	0	0,0	15.082	7,4	15.082	7,4
Lenningen	0	0,0	0	0,0	0	0,0
Leudelange	0	0,0	4.339	1,9	4.339	1,9
Lintgen	0	0,0	20.104	7,4	20.104	7,4
Lorentzweiler	0	0,0	26.368	7,4	26.368	7,4
Luxembourg	391.000	3,8	730.137	7,0	1.121.137	10,8

Fortsetzung

Gemeinde	Aufkommen					
	Friedhofsabfälle		Sonstiges ¹⁾		Total	
	[kg]	[kg/E.a]	[kg]	[kg/E.a]	[kg]	[kg/E.a]
Mamer	0	0,0	63.518	8,1	63.518	8,1
Manternach	0	0,0	0	0,0	0	0,0
Mersch	0	0,0	62.260	7,4	62.260	7,4
Mertert	0	0,0	7.660	1,8	7.660	1,8
Mertzig	0	0,0	14.060	7,4	14.060	7,4
Mompach	0	0,0	16.500	14,0	16.500	14,0
Mondercange	17.160	2,7	12.159	1,9	29.319	4,7
Mondorf-les-Bains	0	0,0	100.750	22,7	100.750	22,7
Niederanven	0	0,0	10.749	1,9	10.749	1,9
Nommern	0	0,0	8.958	7,4	8.958	7,4
Parc Hosingen	0	0,0	22.875	7,4	22.875	7,4
Pétange	0	0,0	149.271	8,9	149.271	8,9
Préizerdaul	0	0,0	10.803	7,4	10.803	7,4
Putscheid	0	0,0	7.647	7,4	7.647	7,4
Rambrouch	0	0,0	29.596	7,4	29.596	7,4
Reckange-sur-Mess	0	0,0	4.218	1,9	4.218	1,9
Redange	0	0,0	19.346	7,4	19.346	7,4
Reisdorf	0	0,0	7.919	7,4	7.919	7,4
Remich	0	0,0	0	0,0	0	0,0
Roeser	0	0,0	17.326	3,2	17.326	3,2
Rosport	0	0,0	106.030	50,6	106.030	50,6
Rumelange	0	0,0	16.370	3,2	16.370	3,2
Saeul	0	0,0	5.250	7,4	5.250	7,4
Sandweiler	0	0,0	34.055	10,3	34.055	10,3
Sanem	0	0,0	28.714	1,9	28.714	1,9
Schengen	0	0,0	0	0,0	0	0,0
Schieren	0	0,0	12.376	7,4	12.376	7,4
Schifflange	0	0,0	99.404	10,9	99.404	10,9
Schuttrange	0	0,0	48.807	12,8	48.807	12,8
Septfontaines	0	0,0	6.645	8,1	6.645	8,1
Stadtbredimus	0	0,0	0	0,0	0	0,0
Steinfort	0	0,0	36.994	8,1	36.994	8,1
Steinsel	0	0,0	9.420	1,9	9.420	1,9
Strassen	12.860	1,7	23.416	3,0	36.276	4,7
Tandel	0	0,0	13.031	7,4	13.031	7,4
Troisvierges	0	0,0	22.184	7,4	22.184	7,4
Tuntange	0	0,0	10.030	7,4	10.030	7,4
Useldange	0	0,0	11.582	7,4	11.582	7,4
Vallée de l'Ernz	0	0,0	17.877	7,4	17.877	7,4
Vianden	0	0,0	13.302	7,4	13.302	7,4
Vichten	0	0,0	7.448	7,4	7.448	7,4
Wahl	0	0,0	6.398	7,4	6.398	7,4
Waldbillig	0	0,0	0	0,0	0	0,0
Waldbredimus	0	0,0	0	0,0	0	0,0
Walferdange	0	0,0	14.642	1,9	14.642	1,9
Weiler-la-Tour	0	0,0	3.934	1,9	3.934	1,9
Weiswampach	0	0,0	10.589	7,4	10.589	7,4
Wiltz	0	0,0	38.465	7,4	38.465	7,4
Wincrange	0	0,0	29.001	7,4	29.001	7,4
Winseler	0	0,0	7.890	7,4	7.890	7,4
Wormeldange	0	0,0	0	0,0	0	0,0
GDL	794.820	1,5	3.244.344	6,0	4.039.164	7,5
SIDEDEC	0	0,0	829.162	7,4	829.162	7,4
SIGRE	0	0,0	540.500	8,8	540.500	8,8
SIDOR	794.820	2,2	1.874.682	5,2	2.669.502	7,4

1) Sonstiges ist z.B. Straßenkehrschutt, Marktabfälle, Abfälle aus der Kanalisation und sonstige zur Ablagerung oder Verbrennung bestimmte Abfälle
Quelle/Datengrundlage: Angaben der Syndikate SIDEDEC, SIGRE und SIDOR (Anlageninput)

5.1.5 Grafische Darstellung „Abfälle zur Beseitigung“



5.2 Abfälle zur Verwertung

5.2.1 Papier/Karton

Gemeinde	Aufkommen					
	Verpackungen ¹⁾		Mischfraktion		Total	
	[kg]	[kg/E.a]	[kg]	[kg/E.a]	[kg]	[kg/E.a]
Beaufort	21.765	9,2	122.285	51,6	144.050	60,7
Bech	6.835	5,9	106.983	92,2	113.818	98,1
Beckerich	15.558	6,5	120.209	50,4	135.767	57,0
Berdorf	11.090	5,9	124.899	66,4	135.989	72,3
Bertrange	45.217	7,0	436.442	67,8	481.659	74,8
Bettembourg	87.530	8,8	560.847	56,4	648.377	65,2
Bettendorf	23.986	9,2	144.222	55,2	168.208	64,3
Betzdorf	0	0,0	231.684	66,8	231.684	66,8
Bissen	25.315	9,1	157.380	56,3	182.695	65,4
Biwer	0	0,0	118.882	68,3	118.882	68,3
Boevange-sur-Attert	19.742	9,1	135.692	62,3	155.434	71,3
Boulaide	7.986	7,8	91.062	89,1	99.048	96,9
Bourscheid	13.773	9,2	91.266	60,8	105.039	70,0
Bous	17.329	12,1	26.962	18,8	44.291	30,9
Clärlarf	39.418	8,6	258.697	56,2	298.115	64,8
Colmar-Berg	18.175	9,1	84.473	42,1	102.648	51,2
Consdorf	10.766	5,9	138.251	75,7	149.017	81,6
Contern	48.265	13,7	237.443	67,5	285.708	81,2
Dalheim	0	0,0	151.251	75,8	151.251	75,8
Diekirch	59.809	9,2	249.131	38,2	308.940	47,4
Differdange	265.620	11,7	1.022.599	44,9	1.288.219	56,6
Dippach	0	0,0	183.201	49,2	183.201	49,2
Dudelange	169.678	8,8	1.089.488	56,5	1.259.166	65,3
Echternach	3.200	0,6	326.773	60,9	329.973	61,5
Ell	7.613	6,5	92.056	79,0	99.669	85,5
Erpeldange	21.444	9,2	135.173	57,8	156.617	67,0
Esch-sur-Alzette	443.990	13,9	1.660.478	52,1	2.104.468	66,0
Esch-sur-Sûre	18.893	7,8	140.487	58,1	159.380	65,9
Eschweiler	6.688	7,8	50.601	59,1	57.289	66,9
Ettelbruck	74.280	9,2	337.574	41,7	411.854	50,9
Feulen	14.562	9,2	97.452	61,4	112.014	70,6
Fischbach	9.205	9,1	82.936	81,6	92.141	90,7
Flaxweiler	0	0,0	95.491	52,0	95.491	52,0
Frisange	680	0,2	247.511	63,7	248.191	63,9
Garnich	13.568	7,0	109.392	56,7	122.960	63,7
Goesdorf	10.478	7,8	77.190	57,6	87.668	65,4
Grevenmacher	17.080	3,8	321.920	71,1	339.000	74,9
Grosbous	5.824	6,5	53.850	60,4	59.674	66,9
Heffingen	10.211	9,1	59.922	53,2	70.133	62,2
Hesperange	191.694	13,7	296.880	21,2	488.574	34,8
Hobscheid	0	0,0	161.244	49,8	161.244	49,8
Junglinster	39.068	5,9	427.467	64,5	466.535	70,4
Käerjeng	45.440	4,6	566.211	57,8	611.651	62,4
Kayl	69.782	8,8	221.254	27,9	291.036	36,7
Kehlen	36.701	7,0	230.995	44,2	267.696	51,3
Kiischpelt	8.368	7,8	61.648	57,6	70.016	65,4
Koerich	16.120	7,0	89.866	39,2	105.986	46,2
Kopstal	22.254	7,0	212.271	67,0	234.525	74,1
Lac de la Haute-Sûre	12.549	7,8	94.935	59,1	107.484	66,9
Larochette	18.583	9,1	109.051	53,2	127.634	62,2
Lenningen	0	0,0	118.386	68,1	118.386	68,1
Leudelange	0	0,0	169.614	75,7	169.614	75,7
Lintgen	24.771	9,1	135.379	49,5	160.150	58,6
Lorentzweiler	32.490	9,1	194.754	54,3	227.244	63,4
Luxembourg	1.049.200	10,1	7.775.091	75,0	8.824.291	85,1

Fortsetzung

Gemeinde	Aufkommen					
	Verpackungen ¹⁾		Mischfraktion		Total	
	[kg]	[kg/E.a]	[kg]	[kg/E.a]	[kg]	[kg/E.a]
Mamer	55.210	7,0	402.265	51,2	457.475	58,2
Manternach	0	0,0	126.997	69,6	126.997	69,6
Mersch	76.714	9,1	398.033	47,0	474.747	56,1
Mertert	43.060	10,4	207.346	50,0	250.406	60,4
Mertzig	17.545	9,2	101.763	53,2	119.308	62,4
Mompach	0	0,0	86.749	73,5	86.749	73,5
Mondercange	31.707	5,0	353.476	56,3	385.183	61,3
Mondorf-les-Bains	160	0,0	333.366	75,0	333.526	75,0
Niederanven	76.192	13,7	324.173	58,4	400.365	72,1
Nommern	11.035	9,1	99.253	81,5	110.288	90,5
Parc Hosingen	26.641	8,6	192.796	62,0	219.437	70,5
Pétange	173.340	10,3	590.076	35,2	763.416	45,5
Préizerdaul	9.591	6,5	88.683	60,4	98.274	66,9
Putscheid	9.543	9,2	60.597	58,3	70.140	67,4
Rambrouch	26.279	6,5	203.313	50,5	229.592	57,0
Reckange-sur-Mess	11.002	5,0	77.973	35,8	88.975	40,8
Redange	17.177	6,5	144.648	55,0	161.825	61,5
Reisdorf	9.883	9,2	53.183	49,4	63.066	58,6
Remich	41.594	12,1	114.636	33,3	156.230	45,4
Roeser	47.776	8,8	302.856	55,8	350.632	64,5
Rospport	0	0,0	129.830	61,9	129.830	61,9
Rumelange	45.454	8,8	101.582	19,7	147.036	28,5
Saeul	4.662	6,5	40.026	56,1	44.688	62,6
Sandweiler	45.369	13,7	197.531	59,7	242.900	73,5
Sanem	74.885	5,0	964.851	65,1	1.039.736	70,1
Schengen	51.031	12,1	269.760	63,9	320.791	76,0
Schieren	15.443	9,2	68.248	40,6	83.691	49,7
Schifflange	46.117	5,0	214.482	23,5	260.599	28,5
Schuttrange	52.506	13,7	74.695	19,5	127.201	33,2
Septfontaines	5.776	7,0	36.390	44,3	42.166	51,3
Stadtbredimus	19.347	12,1	62.261	38,9	81.608	51,0
Steinfort	32.154	7,0	445.701	97,4	477.855	104,4
Steinsel	68.380	14,1	242.844	49,9	311.224	64,0
Strassen	52.150	6,8	307.540	39,9	359.690	46,7
Tandel	16.260	9,2	103.247	58,3	119.507	67,4
Troisvierges	25.836	8,6	166.228	55,1	192.064	63,7
Tuntange	12.358	9,1	79.038	57,9	91.396	67,0
Useldange	10.283	6,5	80.678	51,2	90.961	57,8
Vallée de l'Ernz	22.307	9,2	102.109	42,0	124.416	51,2
Vianden	16.599	9,2	89.330	49,4	105.929	58,6
Vichten	6.614	6,5	80.782	79,7	87.396	86,3
Wahl	5.680	6,5	44.565	51,2	50.245	57,8
Waldbillig	8.191	5,9	129.679	93,3	137.870	99,2
Waldbredimus	0	0,0	65.044	67,4	65.044	67,4
Walferdange	86.260	11,4	428.719	56,7	514.979	68,1
Weiler-la-Tour	27.770	13,7	41.894	20,6	69.664	34,3
Weiswampach	12.331	8,6	80.931	56,2	93.262	64,8
Wiltz	40.873	7,8	249.789	47,8	290.662	55,6
Wintrange	33.774	8,6	230.299	58,4	264.073	67,0
Winseler	8.384	7,8	63.429	59,1	71.813	66,9
Wormeldange	0	0,0	178.490	71,3	178.490	71,3
GDL	4.663.836	8,7	30.269.375	56,4	34.933.211	65,0
SIDEC	957.298	8,5	5.998.393	53,2	6.955.691	61,7
SIGRE	268.751	4,4	3.893.107	63,4	4.161.858	67,8
SIDOR	3.437.787	9,5	20.377.875	56,2	23.815.662	65,6

1) Ausschließlich aus der Bringsammlung via Recyclingparks resultierend.

5.2.2 Glas

Gemeinde	Aufkommen					
	Verpackungen		Sonstige		Total	
	[kg]	[kg/E.a]	[kg]	[kg/E.a]	[kg]	[kg/E.a]
Beaufort	112.672	47,5	4.261	1,8	116.933	49,3
Bech	87.660	75,6	5.556	4,8	93.216	80,4
Beckerich	74.938	31,4	2.511	1,1	77.449	32,5
Berdorf	83.599	44,4	9.014	4,8	92.613	49,2
Bertrange	195.267	30,3	14.856	2,3	210.123	32,7
Bettembourg	385.233	38,7	43.461	4,4	428.694	43,1
Bettendorf	118.641	45,4	4.696	1,8	123.337	47,2
Betzdorf	121.580	35,1	4.333	1,2	125.913	36,3
Bissen	52.157	18,7	3.131	1,1	55.288	19,8
Biwer	70.880	40,7	1.011	0,6	71.891	41,3
Boevange-sur-Attert	77.078	35,4	2.441	1,1	79.519	36,5
Boulaide	35.897	35,1	1.200	1,2	37.097	36,3
Bourscheid	54.350	36,2	2.697	1,8	57.047	38,0
Bous	23.981	16,7	4.590	3,2	28.571	19,9
Clärréf	141.820	30,8	5.101	1,1	146.921	31,9
Colmar-Berg	73.437	36,6	2.248	1,1	75.685	37,7
Consdorf	86.129	47,1	8.752	4,8	94.881	51,9
Contern	139.736	39,7	12.563	3,6	152.299	43,3
Dalheim	95.840	48,0	1.158	0,6	96.998	48,6
Diekirch	142.770	21,9	11.710	1,8	154.480	23,7
Differdange	929.620	40,8	48.117	2,1	977.737	42,9
Dippach	122.580	32,9	0	0,0	122.580	32,9
Dudelange	758.828	39,3	84.250	4,4	843.078	43,7
Echternach	186.120	34,7	3.116	0,6	189.236	35,3
Ell	36.095	31,0	1.229	1,1	37.324	32,0
Erpeldange	52.340	22,4	4.199	1,8	56.539	24,2
Esch-sur-Alzette	1.084.980	34,0	73.612	2,3	1.158.592	36,3
Esch-sur-Sûre	79.648	32,9	2.838	1,2	82.486	34,1
Eschweiler	14.211	16,6	1.005	1,2	15.216	17,8
Ettelbruck	205.029	25,3	14.543	1,8	219.572	27,1
Feulen	72.461	45,7	2.851	1,8	75.312	47,5
Fischbach	38.926	38,3	1.138	1,1	40.064	39,4
Flaxweiler	64.210	34,9	2.526	1,4	66.736	36,3
Frisange	153.860	39,6	0	0,0	153.860	39,6
Garnich	62.052	32,1	4.458	2,3	66.510	34,4
Goesdorf	40.504	30,2	1.574	1,2	42.078	31,4
Grevenmacher	208.360	46,0	9.078	2,0	217.438	48,0
Grosbous	31.282	35,1	940	1,1	32.222	36,1
Heffingen	49.558	44,0	1.263	1,1	50.821	45,1
Hesperange	230.552	16,4	52.439	3,7	282.991	20,2
Hobscheid	136.170	42,0	0	0,0	136.170	42,0
Junglinster	259.871	39,2	31.756	4,8	291.627	44,0
Käerjeng	328.990	33,6	0	0,0	328.990	33,6
Kayl	319.080	40,2	34.649	4,4	353.729	44,6
Kehlen	129.657	24,8	12.058	2,3	141.715	27,1
Kiischpelt	42.810	40,0	1.257	1,2	44.067	41,1
Koerich	62.353	27,2	5.296	2,3	67.649	29,5
Kopstal	139.663	44,1	7.312	2,3	146.975	46,4
Lac de la Haute-Sûre	66.282	41,3	1.885	1,2	68.167	42,4
Larochette	97.137	47,4	2.298	1,1	99.435	48,5
Lenningen	54.320	31,2	2.391	1,4	56.711	32,6
Leudelange	92.462	41,3	0	0,0	92.462	41,3
Lintgen	83.945	30,7	3.063	1,1	87.008	31,8
Lorentzweiler	114.220	31,9	4.018	1,1	118.238	33,0
Luxembourg	4.813.433	46,4	172.996	1,7	4.986.429	48,1

Fortsetzung

Gemeinde	Aufkommen					
	Verpackungen		Sonstige		Total	
	[kg]	[kg/E.a]	[kg]	[kg/E.a]	[kg]	[kg/E.a]
Mamer	196.892	25,1	18.139	2,3	215.031	27,4
Manternach	69.820	38,3	2.589	1,4	72.409	39,7
Mersch	196.868	23,3	9.487	1,1	206.355	24,4
Mertert	130.005	31,4	2.406	0,6	132.411	31,9
Mertzig	71.601	37,4	3.435	1,8	75.036	39,2
Mompach	54.140	45,8	686	0,6	54.826	46,4
Mondercange	211.165	33,6	14.493	2,3	225.658	35,9
Mondorf-les-Bains	219.480	49,4	2.581	0,6	222.061	49,9
Niederanven	205.863	37,1	19.832	3,6	225.695	40,7
Nommern	52.422	43,0	1.365	1,1	53.787	44,2
Parc Hosingen	122.110	39,3	3.448	1,1	125.558	40,4
Pétange	399.080	23,8	24.478	1,5	423.558	25,3
Préizerdaul	8.568	5,8	1.548	1,1	10.116	6,9
Putscheid	31.213	30,0	1.868	1,8	33.081	31,8
Rambrouch	137.500	34,2	4.242	1,1	141.742	35,2
Reckange-sur-Mess	88.969	40,8	5.029	2,3	93.998	43,1
Redange	58.155	22,1	2.773	1,1	60.928	23,2
Reisdorf	53.223	49,4	1.935	1,8	55.158	51,2
Remich	59.912	17,4	11.018	3,2	70.930	20,6
Roeser	202.695	37,3	23.722	4,4	226.417	41,7
Rospport	71.505	34,1	1.217	0,6	72.722	34,7
Rumelange	109.334	21,2	22.569	4,4	131.903	25,5
Saeul	31.634	44,3	752	1,1	32.386	45,4
Sandweiler	126.321	38,2	11.809	3,6	138.130	41,8
Sanem	551.766	37,2	34.228	2,3	585.994	39,5
Schengen	199.363	47,2	13.518	3,2	212.881	50,4
Schieren	42.627	25,3	3.024	1,8	45.651	27,1
Schifflange	157.780	17,3	21.079	2,3	178.859	19,6
Schuttrange	49.950	13,1	13.667	3,6	63.617	16,6
Septfontaines	43.661	53,1	1.898	2,3	45.559	55,4
Stadtbredimus	77.424	48,4	5.124	3,2	82.548	51,6
Steinfort	265.324	58,0	10.564	2,3	275.888	60,3
Steinsel	175.420	36,1	2.038	0,4	177.458	36,5
Strassen	164.747	21,4	12.834	1,7	177.581	23,1
Tandel	70.338	39,7	3.184	1,8	73.522	41,5
Troisvierges	92.684	30,7	3.344	1,1	96.028	31,8
Tuntange	56.830	41,7	1.528	1,1	58.358	42,8
Useldange	60.091	38,2	1.660	1,1	61.751	39,2
Vallée de l'Ernz	93.496	38,5	4.367	1,8	97.863	40,3
Vianden	60.993	33,7	3.250	1,8	64.243	35,5
Vichten	33.628	33,2	1.068	1,1	34.696	34,3
Wahl	32.209	37,0	917	1,1	33.126	38,1
Waldbillig	82.787	59,6	6.658	4,8	89.445	64,3
Waldbredimus	34.780	36,0	560	0,6	35.340	36,6
Walferdange	297.160	39,3	0	0,0	297.160	39,3
Weiler-la-Tour	32.408	15,9	7.597	3,7	40.005	19,7
Weiswampach	70.514	49,0	1.596	1,1	72.110	50,1
Wiltz	78.762	15,1	6.141	1,2	84.903	16,2
Wincrange	117.602	29,8	4.371	1,1	121.973	30,9
Winseler	23.177	21,6	1.260	1,2	24.437	22,8
Wormeldange	158.915	63,5	1.453	0,6	160.368	64,1
GDL	19.368.185	36,1	1.091.794	2,0	20.459.979	38,1
SIDEC	3.504.453	31,1	150.660	1,3	3.655.113	32,4
SIGRE	2.500.681	40,7	131.091	2,1	2.631.772	42,8
SIDOR	13.363.051	36,8	810.043	2,2	14.173.094	39,1

5.2.3 Metalle

Gemeinde	Aufkommen					
	Verpackungen		Mischfraktion		Total	
	[kg]	[kg/E.a]	[kg]	[kg/E.a]	[kg]	[kg/E.a]
Beaufort	911	0,4	16.249	6,9	17.160	7,2
Bech	184	0,2	13.799	11,9	13.983	12,1
Beckerich	990	0,4	7.759	3,3	8.749	3,7
Berdorf	299	0,2	22.388	11,9	22.687	12,1
Bertrange	588	0,1	43.225	6,7	43.813	6,8
Bettembourg	14	0,0	88.755	8,9	88.769	8,9
Bettendorf	1.004	0,4	17.907	6,9	18.911	7,2
Betzdorf	14	0,0	1.905	0,5	1.919	0,6
Bissen	877	0,3	16.074	5,8	16.951	6,1
Biwer	1	0,0	662	0,4	663	0,4
Boevange-sur-Attert	685	0,3	12.536	5,8	13.221	6,1
Boulaide	608	0,6	5.980	5,9	6.588	6,4
Bourscheid	576	0,4	10.283	6,9	10.859	7,2
Bous	657	0,5	16.381	11,4	17.038	11,9
Clärréf	1.295	0,3	21.977	4,8	23.272	5,1
Colmar-Berg	630	0,3	19.980	10,0	20.610	10,3
Consdorf	290	0,2	21.735	11,9	22.025	12,1
Contern	1.247	0,4	30.583	8,7	31.830	9,1
Dalheim	2	0,0	758	0,4	760	0,4
Diekirch	2.502	0,4	44.651	6,9	47.153	7,2
Differdange	18	0,0	276.248	12,1	276.266	12,1
Dippach	3	0,0	0	0,0	3	0,0
Dudelange	28	0,0	227.172	11,8	227.200	11,8
Echternach	4	0,0	2.040	0,4	2.044	0,4
Ell	484	0,4	3.797	3,3	4.281	3,7
Erpeldange	897	0,4	16.009	6,9	16.906	7,2
Esch-sur-Alzette	11.414	0,4	207.888	6,5	219.302	6,9
Esch-sur-Sûre	1.438	0,6	31.649	13,1	33.087	13,7
Eschweiler	509	0,6	5.009	5,9	5.518	6,4
Ettelbruck	3.108	0,4	55.454	6,9	58.562	7,2
Feulen	609	0,4	10.872	6,9	11.481	7,2
Fischbach	319	0,3	5.845	5,8	6.164	6,1
Flaxweiler	1	0,0	827	0,4	828	0,5
Frisange	3	0,0	15.640	4,0	15.643	4,0
Garnich	176	0,1	12.971	6,7	13.147	6,8
Goesdorf	797	0,6	7.847	5,9	8.644	6,4
Grevenmacher	4	0,0	19.891	4,4	19.895	4,4
Grosbous	371	0,4	2.904	3,3	3.275	3,7
Heffingen	354	0,3	6.484	5,8	6.838	6,1
Hesperange	7.489	0,5	143.100	10,2	150.589	10,7
Hobscheid	3	0,0	0	0,0	3	0,0
Junglinster	1.052	0,2	78.871	11,9	79.923	12,1
Käerjeng	8	0,0	0	0,0	8	0,0
Kayl	11	0,0	70.758	8,9	70.769	8,9
Kehlen	478	0,1	35.084	6,7	35.562	6,8
Kiischpelt	637	0,6	6.267	5,9	6.904	6,4
Koerich	210	0,1	15.410	6,7	15.620	6,8
Kopstal	289	0,1	21.273	6,7	21.562	6,8
Lac de la Haute-Sûre	955	0,6	9.398	5,9	10.353	6,4
Larochette	644	0,3	20.799	10,1	21.443	10,5
Lenningen	1	0,0	783	0,5	784	0,5
Leudelange	2	0,0	8.180	3,7	8.182	3,7
Lintgen	858	0,3	15.728	5,8	16.586	6,1
Lorentzweiler	1.126	0,3	20.630	5,8	21.756	6,1
Luxembourg	14.620	0,1	567.058	5,5	581.678	5,6

Fortsetzung

Gemeinde	Aufkommen					
	Verpackungen		Mischfraktion		Total	
	[kg]	[kg/E.a]	[kg]	[kg/E.a]	[kg]	[kg/E.a]
Mamer	718	0,1	52.777	6,7	53.495	6,8
Manternach	1	0,0	693	0,4	694	0,4
Mersch	2.659	0,3	48.710	5,8	51.369	6,1
Mertert	3	0,0	1.576	0,4	1.579	0,4
Mertzig	734	0,4	13.098	6,9	13.832	7,2
Mompach	1	0,0	449	0,4	450	0,4
Mondercange	2.248	0,4	40.929	6,5	43.177	6,9
Mondorf-les-Bains	63	0,0	34.610	7,8	34.673	7,8
Niederanven	1.968	0,4	48.279	8,7	50.247	9,1
Nommern	383	0,3	7.007	5,8	7.390	6,1
Parc Hosingen	875	0,3	14.853	4,8	15.728	5,1
Pétange	3.670	0,2	157.077	9,4	160.747	9,6
Préizerdaul	610	0,4	4.783	3,3	5.393	3,7
Putscheid	399	0,4	7.124	6,9	7.523	7,2
Rambrouch	1.672	0,4	73.106	18,2	74.778	18,6
Reckange-sur-Mess	779	0,4	16.222	7,4	17.001	7,8
Redange	1.093	0,4	8.567	3,3	9.660	3,7
Reisdorf	414	0,4	7.378	6,9	7.792	7,2
Remich	1.579	0,5	39.319	11,4	40.898	11,9
Roeser	8	0,0	48.444	8,9	48.452	8,9
Rosport	2	0,0	797	0,4	799	0,4
Rumelange	7	0,0	46.090	8,9	46.097	8,9
Saeul	297	0,4	2.325	3,3	2.622	3,7
Sandweiler	1.173	0,4	31.478	9,5	32.651	9,9
Sanem	5.307	0,4	122.243	8,2	127.550	8,6
Schengen	1.936	0,5	48.240	11,4	50.176	11,9
Schieren	646	0,4	11.529	6,9	12.175	7,2
Schifflange	3.268	0,4	70.188	7,7	73.456	8,0
Schuttrange	1.357	0,4	33.269	8,7	34.626	9,1
Septfontaines	75	0,1	5.522	6,7	5.597	6,8
Stadtbredimus	734	0,5	18.289	11,4	19.023	11,9
Steinfort	419	0,1	30.737	6,7	31.156	6,8
Steinsel	4	0,0	12.240	2,5	12.244	2,5
Strassen	1.086	0,1	42.102	5,5	43.188	5,6
Tandel	680	0,4	12.139	6,9	12.819	7,2
Troisvierges	848	0,3	14.404	4,8	15.252	5,1
Tuntange	428	0,3	11.447	8,4	11.875	8,7
Useldange	654	0,4	5.128	3,3	5.782	3,7
Vallée de l'Ernz	933	0,4	16.653	6,9	17.586	7,2
Vianden	694	0,4	12.392	6,9	13.086	7,2
Vichten	421	0,4	3.298	3,3	3.719	3,7
Wahl	362	0,4	2.833	3,3	3.195	3,7
Waldbillig	221	0,2	16.535	11,9	16.756	12,1
Waldbredimus	1	0,0	367	0,4	368	0,4
Walferdange	6	0,0	0	0,0	6	0,0
Weiler-la-Tour	1.084	0,5	20.730	10,2	21.814	10,7
Weiswampach	405	0,3	6.875	4,8	7.280	5,1
Wiltz	3.110	0,6	30.610	5,9	33.720	6,4
Wintrange	1.109	0,3	18.830	4,8	19.939	5,1
Winseler	638	0,6	6.279	5,9	6.917	6,4
Wormeldange	2	0,0	951	0,4	953	0,4
GDL	110.076	0,2	3.614.994	6,7	3.725.070	6,9
SIDEC	43.246	0,4	731.456	6,5	774.702	6,9
SIGRE	7.053	0,1	341.866	5,6	348.919	5,7
SIDOR	59.777	0,2	2.541.672	7,0	2.601.449	7,2

5.2.4 Holz

Gemeinde	Verpackungen		Aufkommen		Total	
	[kg]	[kg/E.a]	Mischfraktion ^D		[kg]	[kg/E.a]
			[kg]	[kg/E.a]		
Beaufort	0	0,0	35.284	14,9	35.284	14,9
Bech	0	0,0	66.229	57,1	66.229	57,1
Beckerich	0	0,0	16.190	6,8	16.190	6,8
Berdorf	0	0,0	107.451	57,1	107.451	57,1
Bertrange	0	0,0	171.594	26,7	171.594	26,7
Bettembourg	30.632	3,1	374.169	37,6	404.801	40,7
Bettendorf	0	0,0	38.884	14,9	38.884	14,9
Betzdorf	0	0,0	71.460	20,6	71.460	20,6
Bissen	0	0,0	24.868	8,9	24.868	8,9
Biwer	0	0,0	16.742	9,6	16.742	9,6
Boevange-sur-Attert	0	0,0	19.394	8,9	19.394	8,9
Boulaide	0	0,0	7.571	7,4	7.571	7,4
Bourscheid	0	0,0	22.328	14,9	22.328	14,9
Bous	0	0,0	75.959	53,0	75.959	53,0
Clärfref	0	0,0	36.327	7,9	36.327	7,9
Colmar-Berg	0	0,0	17.855	8,9	17.855	8,9
Consdorf	0	0,0	104.311	57,1	104.311	57,1
Contern	0	0,0	128.550	36,6	128.550	36,6
Dalheim	0	0,0	19.185	9,6	19.185	9,6
Diekirch	0	0,0	96.958	14,9	96.958	14,9
Differdange	0	0,0	1.004.145	44,1	1.004.145	44,1
Dippach	0	0,0	764	0,2	764	0,2
Dudelange	59.380	3,1	781.049	40,5	840.429	43,6
Echternach	0	0,0	51.611	9,6	51.611	9,6
Ell	0	0,0	7.922	6,8	7.922	6,8
Erpeldange	0	0,0	34.764	14,9	34.764	14,9
Esch-sur-Alzette	0	0,0	756.797	23,7	756.797	23,7
Esch-sur-Sûre	0	0,0	17.913	7,4	17.913	7,4
Eschweiler	0	0,0	6.341	7,4	6.341	7,4
Ettelbruck	0	0,0	120.416	14,9	120.416	14,9
Feulen	0	0,0	23.607	14,9	23.607	14,9
Fischbach	0	0,0	9.043	8,9	9.043	8,9
Flaxweiler	0	0,0	46.486	25,3	46.486	25,3
Frisange	0	0,0	796	0,2	796	0,2
Garnich	0	0,0	51.492	26,7	51.492	26,7
Goesdorf	0	0,0	9.934	7,4	9.934	7,4
Grevenmacher	0	0,0	137.864	30,5	137.864	30,5
Grosbous	0	0,0	6.060	6,8	6.060	6,8
Heffingen	0	0,0	10.031	8,9	10.031	8,9
Hesperange	0	0,0	526.919	37,6	526.919	37,6
Hobscheid	0	0,0	664	0,2	664	0,2
Junglinster	0	0,0	378.534	57,1	378.534	57,1
Käerjeng	0	0,0	2.008	0,2	2.008	0,2
Kayl	24.421	3,1	298.297	37,6	322.718	40,7
Kehlen	0	0,0	139.275	26,7	139.275	26,7
Kiischpelt	0	0,0	7.934	7,4	7.934	7,4
Koerich	0	0,0	61.171	26,7	61.171	26,7
Kopstal	0	0,0	84.451	26,7	84.451	26,7
Lac de la Haute-Sûre	0	0,0	11.897	7,4	11.897	7,4
Larochette	0	0,0	18.255	8,9	18.255	8,9
Lenningen	0	0,0	43.982	25,3	43.982	25,3
Leudelange	0	0,0	459	0,2	459	0,2
Lintgen	0	0,0	24.334	8,9	24.334	8,9
Lorentzweiler	0	0,0	31.917	8,9	31.917	8,9
Luxembourg	0	0,0	2.037.364	19,7	2.037.364	19,7

Fortsetzung

Gemeinde	Aufkommen					
	Verpackungen		Mischfraktion ¹⁾		Total	
	[kg]	[kg/E.a]	[kg]	[kg/E.a]	[kg]	[kg/E.a]
Mamer	0	0,0	209.513	26,7	209.513	26,7
Manternach	0	0,0	51.280	28,1	51.280	28,1
Mersch	0	0,0	76.341	9,0	76.341	9,0
Mertert	0	0,0	39.860	9,6	39.860	9,6
Mertzig	0	0,0	28.442	14,9	28.442	14,9
Mompach	0	0,0	11.357	9,6	11.357	9,6
Mondercange	0	0,0	148.997	23,7	148.997	23,7
Mondorf-les-Bains	0	0,0	42.755	9,6	42.755	9,6
Niederanven	0	0,0	202.929	36,6	202.929	36,6
Nommern	0	0,0	10.841	8,9	10.841	8,9
Parc Hosingen	0	0,0	24.552	7,9	24.552	7,9
Pétange	543.320	32,4	3.434	0,2	546.754	32,6
Préizerdaul	0	0,0	9.981	6,8	9.981	6,8
Putscheid	0	0,0	15.470	14,9	15.470	14,9
Rambrouch	0	0,0	27.346	6,8	27.346	6,8
Reckange-sur-Mess	0	0,0	51.698	23,7	51.698	23,7
Redange	0	0,0	17.875	6,8	17.875	6,8
Reisdorf	0	0,0	16.021	14,9	16.021	14,9
Remich	0	0,0	182.322	53,0	182.322	53,0
Roeser	16.719	3,1	204.229	37,6	220.948	40,7
Rosport	0	0,0	20.166	9,6	20.166	9,6
Rumelange	15.907	3,1	194.304	37,6	210.211	40,7
Saeul	0	0,0	4.851	6,8	4.851	6,8
Sandweiler	0	0,0	120.837	36,6	120.837	36,6
Sanem	25.320	1,7	351.898	23,7	377.218	25,4
Schengen	0	0,0	223.691	53,0	223.691	53,0
Schieren	0	0,0	25.035	14,9	25.035	14,9
Schifflange	0	0,0	216.709	23,7	216.709	23,7
Schuttrange	0	0,0	139.843	36,6	139.843	36,6
Septfontaines	0	0,0	21.919	26,7	21.919	26,7
Stadtbredimus	0	0,0	84.805	53,0	84.805	53,0
Steinfort	0	0,0	122.023	26,7	122.023	26,7
Steinsel	0	0,0	107.057	22,0	107.057	22,0
Strassen	0	0,0	151.346	19,7	151.346	19,7
Tandel	0	0,0	26.359	14,9	26.359	14,9
Troisvierges	0	0,0	23.810	7,9	23.810	7,9
Tuntange	0	0,0	12.140	8,9	12.140	8,9
Useldange	0	0,0	10.701	6,8	10.701	6,8
Vallée de l'Ernz	0	0,0	36.162	14,9	36.162	14,9
Vianden	0	0,0	26.910	14,9	26.910	14,9
Vichten	0	0,0	6.882	6,8	6.882	6,8
Wahl	0	0,0	5.911	6,8	5.911	6,8
Waldbillig	0	0,0	79.361	57,1	79.361	57,1
Waldbredimus	0	0,0	9.280	9,6	9.280	9,6
Walferdange	0	0,0	1.549	0,2	1.549	0,2
Weiler-la-Tour	0	0,0	76.331	37,6	76.331	37,6
Weiswampach	0	0,0	11.365	7,9	11.365	7,9
Wiltz	0	0,0	38.751	7,4	38.751	7,4
Wincrange	0	0,0	31.126	7,9	31.126	7,9
Winseler	0	0,0	7.949	7,4	7.949	7,4
Wormeldange	0	0,0	95.220	38,1	95.220	38,1
GDL	715.699	1,3	11.855.339	22,1	12.571.038	23,4
SIDEK	0	0,0	1.150.848	10,2	1.150.848	10,2
SIGRE	0	0,0	1.959.911	31,9	1.959.911	31,9
SIDOR	715.699	2,0	8.744.580	24,1	9.460.279	26,1

1) „Behandeltes Holz“

5.2.5 Kunststoffe

Gemeinde	Verpackungen		Aufkommen		Total	
	[kg]	[kg/E.a]	Mischfraktion ^D		[kg]	[kg/E.a]
			[kg]	[kg/E.a]		
Beaufort	4.788	2,0	4.181	1,8	8.969	3,8
Bech	1.947	1,7	2.158	1,9	4.105	3,5
Beckerich	3.996	1,7	4.200	1,8	8.196	3,4
Berdorf	3.160	1,7	3.500	1,9	6.660	3,5
Bertrange	13.672	2,1	11.343	1,8	25.015	3,9
Bettembourg	6.888	0,7	17.542	1,8	24.430	2,5
Bettendorf	5.278	2,0	4.608	1,8	9.886	3,8
Betzdorf	1.878	0,5	6.449	1,9	8.327	2,4
Bissen	6.425	2,3	4.925	1,8	11.350	4,1
Biwer	409	0,2	3.239	1,9	3.648	2,1
Boevange-sur-Attert	5.010	2,3	3.841	1,8	8.851	4,1
Boulaide	4.847	4,7	1.801	1,8	6.648	6,5
Bourscheid	3.030	2,0	2.646	1,8	5.676	3,8
Bous	5.589	3,9	2.668	1,9	8.257	5,8
Clärfref	11.948	2,6	8.114	1,8	20.062	4,4
Colmar-Berg	4.612	2,3	3.536	1,8	8.148	4,1
Consdorf	3.066	1,7	3.398	1,9	6.464	3,5
Contern	9.746	2,8	6.199	1,8	15.945	4,5
Dalheim	709	0,4	3.711	1,9	4.420	2,2
Diekirch	13.157	2,0	11.489	1,8	24.646	3,8
Differdange	18.882	0,8	40.134	1,8	59.016	2,6
Dippach	0	0,0	6.569	1,8	6.569	1,8
Dudelange	13.274	0,7	34.005	1,8	47.279	2,5
Echternach	1.263	0,2	9.983	1,9	11.246	2,1
Ell	1.955	1,7	2.055	1,8	4.010	3,4
Erpeldange	4.718	2,0	4.119	1,8	8.837	3,8
Esch-sur-Alzette	21.878	0,7	56.225	1,8	78.103	2,4
Esch-sur-Sûre	11.467	4,7	4.262	1,8	15.729	6,5
Eschweiler	4.059	4,7	1.509	1,8	5.568	6,5
Ettelbruck	16.341	2,0	14.269	1,8	30.610	3,8
Feulen	3.203	2,0	2.797	1,8	6.000	3,8
Fischbach	2.336	2,3	1.791	1,8	4.127	4,1
Flaxweiler	1.163	0,6	3.419	1,9	4.582	2,5
Frisange	17.103	4,4	6.846	1,8	23.949	6,2
Garnich	4.102	2,1	3.404	1,8	7.506	3,9
Goesdorf	6.360	4,7	2.364	1,8	8.724	6,5
Grevenmacher	5.253	1,2	8.419	1,9	13.672	3,0
Grosbous	1.497	1,7	1.572	1,8	3.069	3,4
Heffingen	2.591	2,3	1.987	1,8	4.578	4,1
Hesperange	46.556	3,3	24.725	1,8	71.281	5,1
Hobscheid	0	0,0	5.709	1,8	5.709	1,8
Junglinster	11.131	1,7	12.331	1,9	23.462	3,5
Käerjeng	7.971	0,8	17.272	1,8	25.243	2,6
Kayl	5.458	0,7	13.985	1,8	19.443	2,5
Kehlen	11.097	2,1	9.206	1,8	20.303	3,9
Kiischpelt	5.079	4,7	1.888	1,8	6.967	6,5
Koerich	4.874	2,1	4.044	1,8	8.918	3,9
Kopstal	6.728	2,1	5.582	1,8	12.310	3,9
Lac de la Haute-Sûre	7.615	4,7	2.831	1,8	10.446	6,5
Larochette	4.715	2,3	3.615	1,8	8.330	4,1
Lenningen	1.100	0,6	3.234	1,9	4.334	2,5
Leudelange	0	0,0	3.950	1,8	3.950	1,8
Lintgen	6.287	2,3	4.819	1,8	11.106	4,1
Lorentzweiler	8.245	2,3	6.321	1,8	14.566	4,1
Luxembourg	115.595	1,1	182.684	1,8	298.279	2,9

Fortsetzung

Gemeinde	Aufkommen					
	Verpackungen		Mischfraktion ¹⁾		Total	
	[kg]	[kg/E.a]	[kg]	[kg/E.a]	[kg]	[kg/E.a]
Mamer	16.694	2,1	13.849	1,8	30.543	3,9
Manternach	1.213	0,7	3.393	1,9	4.606	2,5
Mersch	19.476	2,3	14.924	1,8	34.400	4,1
Mertert	975	0,2	7.710	1,9	8.685	2,1
Mertzig	3.859	2,0	3.370	1,8	7.229	3,8
Mompach	278	0,2	2.197	1,9	2.475	2,1
Mondercange	4.308	0,7	11.070	1,8	15.378	2,4
Mondorf-les-Bains	4.587	1,0	8.270	1,9	12.857	2,9
Niederanven	15.384	2,8	9.786	1,8	25.170	4,5
Nommern	2.800	2,3	2.147	1,8	4.947	4,1
Parc Hosingen	8.075	2,6	5.484	1,8	13.559	4,4
Pétange	19.118	1,1	29.546	1,8	48.664	2,9
Préizerdaul	2.465	1,7	2.589	1,8	5.054	3,4
Putscheid	2.100	2,0	1.833	1,8	3.933	3,8
Rambrouch	6.750	1,7	7.095	1,8	13.845	3,4
Reckange-sur-Mess	1.495	0,7	3.841	1,8	5.336	2,4
Redange	4.412	1,7	4.638	1,8	9.050	3,4
Reisdorf	2.174	2,0	1.898	1,8	4.072	3,8
Remich	13.415	3,9	6.402	1,9	19.817	5,8
Roeser	3.735	0,7	9.575	1,8	13.310	2,5
Rospport	494	0,2	3.900	1,9	4.394	2,1
Rumelange	3.556	0,7	9.109	1,8	12.665	2,5
Saeul	1.197	1,7	1.259	1,8	2.456	3,4
Sandweiler	9.162	2,8	5.827	1,8	14.989	4,5
Sanem	10.172	0,7	26.144	1,8	36.316	2,4
Schengen	16.459	3,9	7.855	1,9	24.314	5,8
Schieren	3.398	2,0	2.967	1,8	6.365	3,8
Schifflange	6.264	0,7	16.100	1,8	22.364	2,4
Schuttrange	10.601	2,8	6.744	1,8	17.345	4,5
Septfontaines	1.748	2,1	1.449	1,8	3.197	3,9
Stadtbredimus	6.239	3,9	2.978	1,9	9.217	5,8
Steinfort	9.723	2,1	8.066	1,8	17.789	3,9
Steinsel	18.969	3,9	8.577	1,8	27.546	5,7
Strassen	8.583	1,1	13.571	1,8	22.154	2,9
Tandel	3.577	2,0	3.123	1,8	6.700	3,8
Troisvierges	7.831	2,6	5.318	1,8	13.149	4,4
Tuntange	3.136	2,3	2.404	1,8	5.540	4,1
Useldange	2.641	1,7	2.776	1,8	5.417	3,4
Vallée de l'Ernz	4.907	2,0	4.285	1,8	9.192	3,8
Vianden	3.652	2,0	3.189	1,8	6.841	3,8
Vichten	1.699	1,7	1.786	1,8	3.485	3,4
Wahl	1.460	1,7	1.534	1,8	2.994	3,4
Waldbillig	2.333	1,7	2.585	1,9	4.918	3,5
Waldbredimus	227	0,2	1.795	1,9	2.022	2,1
Walferdange	4.758	0,6	13.331	1,8	18.089	2,4
Weiler-la-Tour	6.745	3,3	3.582	1,8	10.327	5,1
Weiswampach	3.738	2,6	2.538	1,8	6.276	4,4
Wiltz	24.805	4,7	9.221	1,8	34.026	6,5
Wintrange	10.238	2,6	6.952	1,8	17.190	4,4
Winseler	5.088	4,7	1.891	1,8	6.979	6,5
Wormeldange	7.609	3,0	4.654	1,9	12.263	4,9
GDL	824.373	1,5	952.600	1,8	1.776.973	3,3
SIDEC	279.037	2,5	198.761	1,8	477.798	4,2
SIGRE	90.497	1,5	114.248	1,9	204.745	3,3
SIDOR	454.839	1,3	639.591	1,8	1.094.430	3,0

1) meist Siloplastik

5.2.6 PMG-Verpackungen (Plastikflaschen u. -flakons, Metallverpackungen u. Getränkekartons)

Gemeinde	Aufkommen ¹⁾	
	[kg]	[kg/E.a]
Beaufort	38.196	16,1
Bech	17.243	14,9
Beckerich	38.620	16,2
Berdorf	30.306	16,1
Bertrange	120.230	18,7
Bettembourg	143.840	14,5
Bettendorf	37.158	14,2
Betzdorf	47.422	13,7
Bissen	42.334	15,2
Biwer	25.837	14,8
Boevange-sur-Attert	33.400	15,3
Boulaide	17.719	17,3
Bourscheid	24.070	16,0
Bous	14.439	10,1
Cliäref	79.740	17,3
Colmar-Berg	53.258	26,5
Consdorf	27.157	14,9
Contern	51.159	14,5
Dalheim	28.124	14,1
Diekirch	89.660	13,8
Differdange	406.020	17,8
Dippach	53.392	14,3
Dudelange	279.580	14,5
Echternach	72.720	13,5
Ell	17.667	15,2
Erpeldange	35.999	15,4
Esch-sur-Alzette	483.680	15,2
Esch-sur-Sûre	41.921	17,3
Eschweiler	14.547	17,0
Ettelbruck	145.715	18,0
Feulen	25.450	16,0
Fischbach	15.592	15,3
Flaxweiler	25.140	13,7
Frisange	50.093	12,9
Garnich	27.420	14,2
Goesdorf	20.674	15,4
Grevenmacher	72.358	16,0
Grosbous	13.920	15,6
Heffingen	17.296	15,3
Hesperange	140.021	10,0
Hobscheid	46.702	14,4
Junglinster	96.440	14,5
Käerjeng	140.896	14,4
Kayl	117.769	14,8
Kehlen	74.640	14,3
Kiischpelt	16.512	15,4
Koerich	40.960	17,9
Kopstal	44.260	14,0
Lac de la Haute-Sûre	27.293	17,0
Larochette	31.594	15,4
Lenningen	24.497	14,1
Leudelange	43.220	19,3
Lintgen	34.736	12,7
Lorentzweiler	52.321	14,6
Luxembourg	1.269.140	12,2

1) Ausschließlich aus der PMG-Holsammlung resultierend.

2) Die PMG-Sammlung in der Gemeinde Schiffflange wird nicht über VALORLUX abgewickelt.

Fortsetzung

Gemeinde	Aufkommen ¹⁾	
	[kg]	[kg/E.a]
Mamer	132.540	16,9
Manternach	25.694	14,1
Mersch	117.000	13,8
Mertert	61.513	14,8
Mertzig	28.970	15,2
Mompach	18.474	15,6
Mondercange	94.869	15,1
Mondorf-les-Bains	62.849	14,1
Niederanven	88.740	16,0
Nommern	21.925	18,0
Parc Hosingen	52.060	16,7
Pétange	289.370	17,3
Préizerdau	22.924	15,6
Putscheid	16.034	15,4
Rambrouch	64.367	16,0
Reckange-sur-Mess	31.331	14,4
Redange	42.361	16,1
Reisdorf	17.864	16,6
Remich	47.809	13,9
Roeser	60.900	11,2
Rosport	31.753	15,1
Rumelange	76.711	14,8
Saeul	10.818	15,2
Sandweiler	42.003	12,7
Sanem	249.940	16,9
Schengen	58.565	13,9
Schieren	44.682	26,5
Schiffflange ²⁾	59.180	6,5
Schuttrange	34.020	8,9
Septfontaines	12.890	15,7
Stadbredimus	21.728	13,6
Steinfort	80.860	17,7
Steinsel	62.032	12,7
Strassen	117.191	15,2
Tandel	29.391	16,6
Troisvierges	52.583	17,4
Tuntange	20.908	15,3
Useldange	25.525	16,2
Vallée de l'Ernz	37.447	15,4
Vianden	30.005	16,6
Vichten	15.527	15,3
Wahl	13.576	15,6
Waldbillig	21.332	15,3
Waldbredimus	13.383	13,9
Walferdange	96.089	12,7
Weiler-la-Tour	26.207	12,9
Weiswampach	25.097	17,4
Wiltz	84.655	16,2
Wincrange	62.620	15,9
Winseler	17.365	16,2
Wormeldange	37.595	15,0
GDL	7.789.369	14,5
SIDEC	1.819.096	16,1
SIGRE	882.378	14,4
SIDOR	5.087.895	14,0

5.2.7 Getränkekartons

Gemeinde	Aufkommen ¹⁾	
	[kg]	[kg/E.a]
Beaufort	162	0,1
Bech	29	0,0
Beckerich	103	0,0
Berdorf	47	0,0
Bertrange	0	0,0
Bettembourg	725	0,1
Bettendorf	179	0,1
Betzdorf	0	0,0
Bissen	326	0,1
Biwer	0	0,0
Boevange-sur-Attert	254	0,1
Boulaide	165	0,2
Bourscheid	103	0,1
Bous	198	0,1
Cliäref	731	0,2
Colmar-Berg	234	0,1
Consdorf	46	0,0
Contern	485	0,1
Dalheim	0	0,0
Diekirch	445	0,1
Differdange	1.800	0,1
Dippach	0	0,0
Dudelange	1.405	0,1
Echternach	0	0,0
Ell	50	0,0
Erpeldange	160	0,1
Esch-sur-Alzette	3.185	0,1
Esch-sur-Sûre	390	0,2
Eschweiler	138	0,2
Ettelbruck	553	0,1
Feulen	108	0,1
Fischbach	119	0,1
Flaxweiler	0	0,0
Frisange	0	0,0
Garnich	0	0,0
Goesdorf	216	0,2
Grevenmacher	0	0,0
Grosbous	38	0,0
Heffingen	131	0,1
Hesperange	2.594	0,2
Hobscheid	0	0,0
Junglinster	167	0,0
Käerjeng	254	0,0
Kayl	578	0,1
Kehlen	0	0,0
Kiischpelt	173	0,2
Koerich	0	0,0
Kopstal	0	0,0
Lac de la Haute-Sûre	259	0,2
Larochette	239	0,1
Lenningen	0	0,0
Leudelange	0	0,0
Lintgen	319	0,1
Lorentzweiler	418	0,1
Luxembourg	3.733	0,0

1) Ausschließlich aus der Bringsammlung via Recyclingparks resultierend.

<i>Fortsetzung</i>		
Gemeinde	Aufkommen ¹⁾	
	[kg]	[kg/E.a]
Mamer	0	0,0
Manternach	0	0,0
Mersch	988	0,1
Mertert	0	0,0
Mertzig	131	0,1
Mompach	0	0,0
Mondercange	627	0,1
Mondorf-les-Bains	20	0,0
Niederanven	765	0,1
Nommern	142	0,1
Parc Hosingen	494	0,2
Pétange	1.062	0,1
Préizerdaul	63	0,0
Putscheid	71	0,1
Rambrouch	173	0,0
Reckange-sur-Mess	218	0,1
Redange	113	0,0
Reisdorf	74	0,1
Remich	476	0,1
Roeser	396	0,1
Rospport	0	0,0
Rumelange	377	0,1
Saeul	31	0,0
Sandweiler	455	0,1
Sanem	1.481	0,1
Schengen	584	0,1
Schieren	115	0,1
Schifflange	912	0,1
Schuttrange	527	0,1
Septfontaines	0	0,0
Stadtbredimus	221	0,1
Steinfort	0	0,0
Steinsel	1.427	0,3
Strassen	277	0,0
Tandel	121	0,1
Troisvierges	479	0,2
Tuntange	159	0,1
Useldange	68	0,0
Vallée de l'Ernz	166	0,1
Vianden	124	0,1
Vichten	44	0,0
Wahl	37	0,0
Waldbillig	35	0,0
Waldbredimus	0	0,0
Walferdange	0	0,0
Weiler-la-Tour	376	0,2
Weiswampach	229	0,2
Wiltz	845	0,2
Wincrange	627	0,2
Winseler	173	0,2
Wormeldange	0	0,0
GDL	36.962	0,1
SIDEC	11.480	0,1
SIGRE	1.823	0,0
SIDOR	23.659	0,1

5.2.8 Bekleidung/Textilien

Gemeinde	Aufkommen	
	[kg]	[kg/E.a]
Beaufort	14.426	6,1
Bech	8.809	7,6
Beckerich	12.052	5,1
Berdorf	14.291	7,6
Bertrange	43.830	6,8
Bettembourg	78.625	7,9
Bettendorf	15.898	6,1
Betzdorf	16.248	4,7
Bissen	17.526	6,3
Biwer	8.158	4,7
Boevange-sur-Attert	13.668	6,3
Boulaide	6.047	5,9
Bourscheid	9.129	6,1
Bous	12.808	8,9
Cliärréf	24.067	5,2
Colmar-Berg	29.337	14,6
Consdorf	13.874	7,6
Contern	27.194	7,7
Dalheim	9.349	4,7
Diekirch	39.641	6,1
Differdange	194.358	8,5
Dippach	17.465	4,7
Dudelange	145.580	7,5
Echternach	25.150	4,7
Ell	5.898	5,1
Erpeldange	14.212	6,1
Esch-sur-Alzette	187.454	5,9
Esch-sur-Sûre	14.307	5,9
Eschweiler	5.065	5,9
Ettelbruck	47.990	5,9
Feulen	9.652	6,1
Fischbach	6.373	6,3
Flaxweiler	8.614	4,7
Frisange	18.202	4,7
Garnich	13.152	6,8
Goesdorf	7.935	5,9
Grevenmacher	21.211	4,7
Grosbous	4.511	5,1
Heffingen	7.069	6,3
Hesperange	106.264	7,6
Hobscheid	15.179	4,7
Junglinster	50.347	7,6
Käerjeng	45.921	4,7
Kayl	62.683	7,9
Kehlen	35.574	6,8
Kiischpelt	6.337	5,9
Koerich	15.626	6,8
Kopstal	21.571	6,8
Lac de la Haute-Sûre	9.502	5,9
Larochette	12.864	6,3
Lenningen	8.149	4,7
Leudelange	10.502	4,7
Lintgen	17.149	6,3
Lorentzweiler	22.493	6,3
Luxembourg	747.248	7,2

<i>Fortsetzung</i>		
Gemeinde	Aufkommen	
	[kg]	[kg/E.a]
Mamer	53.515	6,8
Manternach	8.547	4,7
Mersch	53.108	6,3
Mertert	19.424	4,7
Mertzig	11.628	6,1
Mompach	5.535	4,7
Mondercange	36.905	5,9
Mondorf-les-Bains	20.835	4,7
Niederanven	42.928	7,7
Nommern	7.639	6,3
Parc Hosingen	16.267	5,2
Pétange	132.552	7,9
Préizerdaul	7.428	5,1
Putscheid	6.324	6,1
Rambrouch	23.403	5,8
Reckange-sur-Mess	12.806	5,9
Redange	13.306	5,1
Reisdorf	6.551	6,1
Remich	30.743	8,9
Roeser	42.915	7,9
Rospport	9.826	4,7
Rumelange	44.304	8,6
Saeul	3.611	5,1
Sandweiler	25.563	7,7
Sanem	87.162	5,9
Schengen	37.719	8,9
Schieren	10.236	6,1
Schifflange	53.677	5,9
Schuttrange	29.584	7,7
Septfontaines	5.599	6,8
Stadtbredimus	15.571	9,7
Steinfort	31.168	6,8
Steinsel	38.494	7,9
Strassen	41.578	5,4
Tandel	10.776	6,1
Troisvierges	15.775	5,2
Tuntange	8.555	6,3
Useldange	7.965	5,1
Vallée de l'Ernz	14.785	6,1
Vianden	11.001	6,1
Vichten	5.123	5,1
Wahl	4.399	5,1
Waldbillig	10.556	7,6
Waldbredimus	4.522	4,7
Walferdange	35.442	4,7
Weiler-la-Tour	15.394	7,6
Weiswampach	7.529	5,2
Wiltz	30.952	5,9
Wincrange	20.623	5,2
Winseler	6.350	5,9
Wormeldange	11.725	4,7
GDL	3.564.507	6,6
SIDEC	676.482	6,0
SIGRE	372.011	6,1
SIDOR	2.516.014	6,9

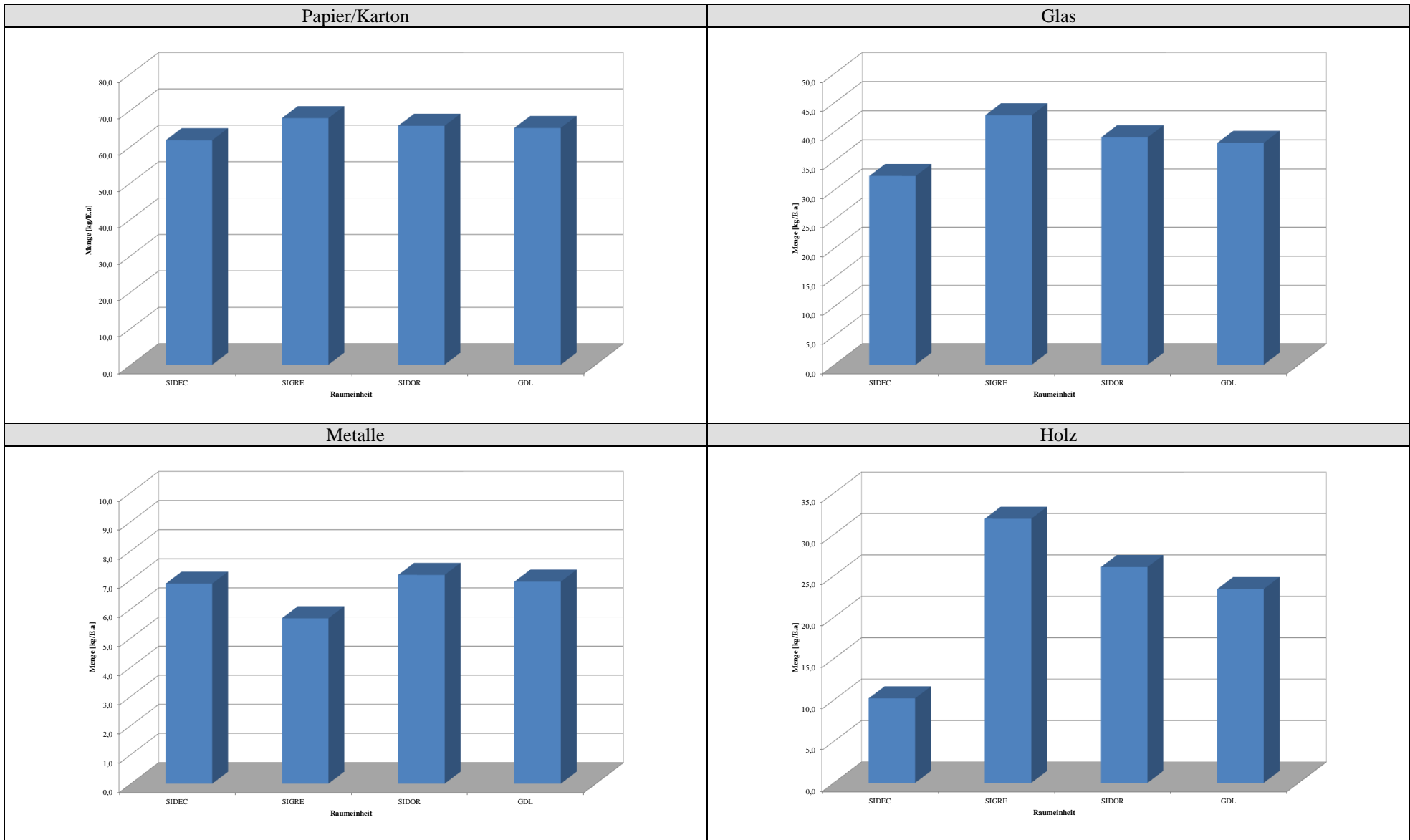
5.2.9 Reifen/Gummi

Gemeinde	Aufkommen					
	Reifen		Gummi		Total	
	[kg]	[kg/E.a]	[kg]	[kg/E.a]	[kg]	[kg/E.a]
Beaufort	2.565	1,1	0	0,0	2.565	1,1
Bech	2.916	2,5	132	0,1	3.048	2,6
Beckerich	1.547	0,6	0	0,0	1.547	0,6
Berdorf	4.730	2,5	214	0,1	4.944	2,6
Bertrange	4.324	0,7	542	0,1	4.866	0,8
Bettembourg	12.244	1,2	0	0,0	12.244	1,2
Bettendorf	2.826	1,1	0	0,0	2.826	1,1
Betzdorf	4.166	1,2	0	0,0	4.166	1,2
Bissen	1.070	0,4	0	0,0	1.070	0,4
Biwer	696	0,4	0	0,0	696	0,4
Boevange-sur-Attert	834	0,4	0	0,0	834	0,4
Boulaide	1.466	1,4	0	0,0	1.466	1,4
Bourscheid	1.623	1,1	0	0,0	1.623	1,1
Bous	1.115	0,8	381	0,3	1.496	1,0
Cliäref	3.673	0,8	0	0,0	3.673	0,8
Colmar-Berg	768	0,4	0	0,0	768	0,4
Consdorf	4.592	2,5	208	0,1	4.800	2,6
Contern	1.887	0,5	412	0,1	2.299	0,7
Dalheim	798	0,4	0	0,0	798	0,4
Diekirch	7.048	1,1	0	0,0	7.048	1,1
Differdange	15.958	0,7	0	0,0	15.958	0,7
Dippach	2.244	0,6	0	0,0	2.244	0,6
Dudelange	23.734	1,2	0	0,0	23.734	1,2
Echternach	2.146	0,4	0	0,0	2.146	0,4
Ell	757	0,6	0	0,0	757	0,6
Erpeldange	2.527	1,1	0	0,0	2.527	1,1
Esch-sur-Alzette	20.541	0,6	0	0,0	20.541	0,6
Esch-sur-Sûre	3.469	1,4	0	0,0	3.469	1,4
Eschweiler	1.228	1,4	0	0,0	1.228	1,4
Ettelbruck	8.753	1,1	0	0,0	8.753	1,1
Feulen	1.716	1,1	0	0,0	1.716	1,1
Fischbach	389	0,4	0	0,0	389	0,4
Flaxweiler	3.284	1,8	0	0,0	3.284	1,8
Frisange	109	0,0	0	0,0	109	0,0
Garnich	1.297	0,7	163	0,1	1.460	0,8
Goesdorf	1.923	1,4	0	0,0	1.923	1,4
Grevenmacher	7.590	1,7	0	0,0	7.590	1,7
Grosbous	579	0,6	0	0,0	579	0,6
Heffingen	431	0,4	0	0,0	431	0,4
Hesperange	12.187	0,9	887	0,1	13.074	0,9
Hobscheid	91	0,0	0	0,0	91	0,0
Junglinster	16.663	2,5	756	0,1	17.419	2,6
Käerjeng	274	0,0	0	0,0	274	0,0
Kayl	9.760	1,2	0	0,0	9.760	1,2
Kehlen	3.509	0,7	440	0,1	3.949	0,8
Kiischpelt	1.537	1,4	0	0,0	1.537	1,4
Koerich	1.541	0,7	193	0,1	1.734	0,8
Kopstal	2.129	0,7	267	0,1	2.396	0,8
Lac de la Haute-Sûre	2.304	1,4	0	0,0	2.304	1,4
Larochette	785	0,4	0	0,0	785	0,4
Lenningen	3.106	1,8	0	0,0	3.106	1,8
Leudelange	63	0,0	0	0,0	63	0,0
Lintgen	1.047	0,4	0	0,0	1.047	0,4
Lorentzweiler	1.373	0,4	0	0,0	1.373	0,4
Luxembourg	61.211	0,6	2.802	0,0	64.013	0,6

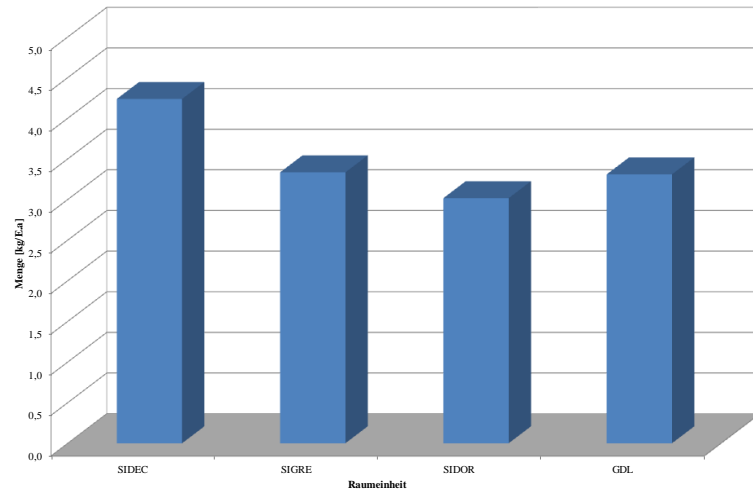
Fortsetzung

Gemeinde	Aufkommen					
	Reifen		Gummi		Total	
	[kg]	[kg/E.a]	[kg]	[kg/E.a]	[kg]	[kg/E.a]
Mamer	5.279	0,7	662	0,1	5.941	0,8
Manternach	4.039	2,2	0	0,0	4.039	2,2
Mersch	3.241	0,4	0	0,0	3.241	0,4
Mertert	1.657	0,4	0	0,0	1.657	0,4
Mertzig	2.067	1,1	0	0,0	2.067	1,1
Mompach	472	0,4	0	0,0	472	0,4
Mondercange	4.044	0,6	0	0,0	4.044	0,6
Mondorf-les-Bains	1.778	0,4	0	0,0	1.778	0,4
Niederanven	2.979	0,5	651	0,1	3.630	0,7
Nommern	466	0,4	0	0,0	466	0,4
Parc Hosingen	2.483	0,8	0	0,0	2.483	0,8
Pétange	17.129	1,0	2.330	0,1	19.459	1,2
Préizerdauil	954	0,6	0	0,0	954	0,6
Putscheid	1.124	1,1	0	0,0	1.124	1,1
Rambrouch	2.614	0,6	0	0,0	2.614	0,6
Reckange-sur-Mess	1.403	0,6	0	0,0	1.403	0,6
Redange	1.708	0,6	0	0,0	1.708	0,6
Reisdorf	1.165	1,1	0	0,0	1.165	1,1
Remich	2.677	0,8	914	0,3	3.591	1,0
Roeser	6.683	1,2	0	0,0	6.683	1,2
Rosport	838	0,4	0	0,0	838	0,4
Rumelange	6.359	1,2	0	0,0	6.359	1,2
Saeul	464	0,6	0	0,0	464	0,6
Sandweiler	1.774	0,5	388	0,1	2.162	0,7
Sanem	9.551	0,6	0	0,0	9.551	0,6
Schengen	3.285	0,8	1.121	0,3	4.406	1,0
Schieren	1.819	1,1	0	0,0	1.819	1,1
Schifflange	5.882	0,6	0	0,0	5.882	0,6
Schuttrange	2.053	0,5	449	0,1	2.502	0,7
Septfontaines	553	0,7	69	0,1	622	0,8
Stadtbredimus	1.245	0,8	425	0,3	1.670	1,0
Steinfort	3.074	0,7	385	0,1	3.459	0,8
Steinsel	3.276	0,7	0	0,0	3.276	0,7
Strassen	4.547	0,6	208	0,0	4.755	0,6
Tandel	1.916	1,1	0	0,0	1.916	1,1
Troisvierges	2.407	0,8	0	0,0	2.407	0,8
Tuntange	522	0,4	0	0,0	522	0,4
Useldange	1.023	0,6	0	0,0	1.023	0,6
Vallée de l'Ernz	2.629	1,1	0	0,0	2.629	1,1
Vianden	1.956	1,1	0	0,0	1.956	1,1
Vichten	658	0,6	0	0,0	658	0,6
Wahl	565	0,6	0	0,0	565	0,6
Waldbillig	3.494	2,5	158	0,1	3.652	2,6
Waldbredimus	386	0,4	0	0,0	386	0,4
Walferdange	212	0,0	0	0,0	212	0,0
Weiler-la-Tour	1.766	0,9	128	0,1	1.894	0,9
Weiswampach	1.149	0,8	0	0,0	1.149	0,8
Wiltz	7.504	1,4	0	0,0	7.504	1,4
Winrange	3.147	0,8	0	0,0	3.147	0,8
Winseler	1.540	1,4	0	0,0	1.540	1,4
Wormeldange	1.450	0,6	0	0,0	1.450	0,6
GDL	418.149	0,8	15.285	0,0	433.434	0,8
SIDEC	95.359	0,8	0	0,0	95.359	0,8
SIGRE	73.123	1,2	4.309	0,1	77.432	1,3
SIDOR	249.667	0,7	10.976	0,0	260.643	0,7

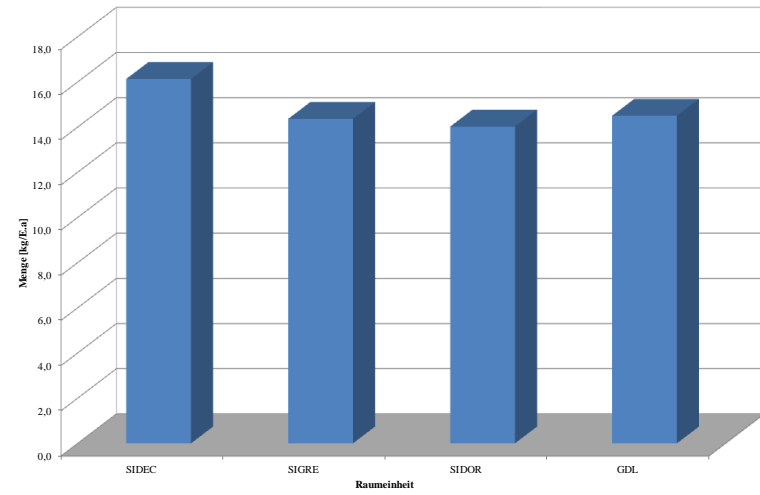
5.2.10 Grafische Darstellung „Abfälle zur Verwertung“



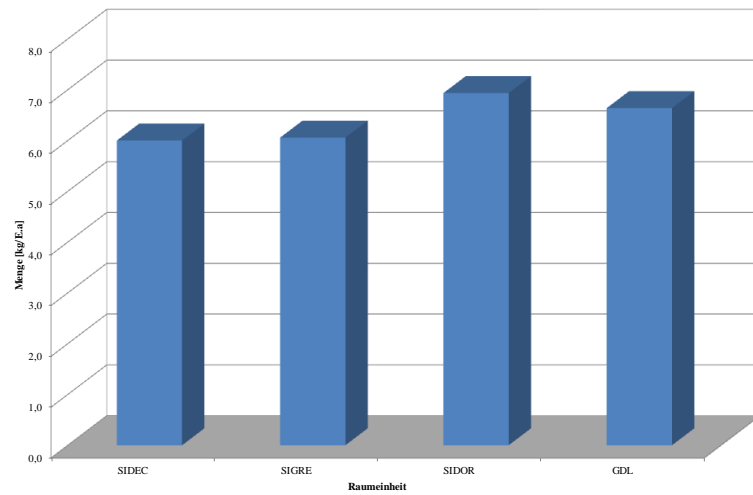
Kunststoffe



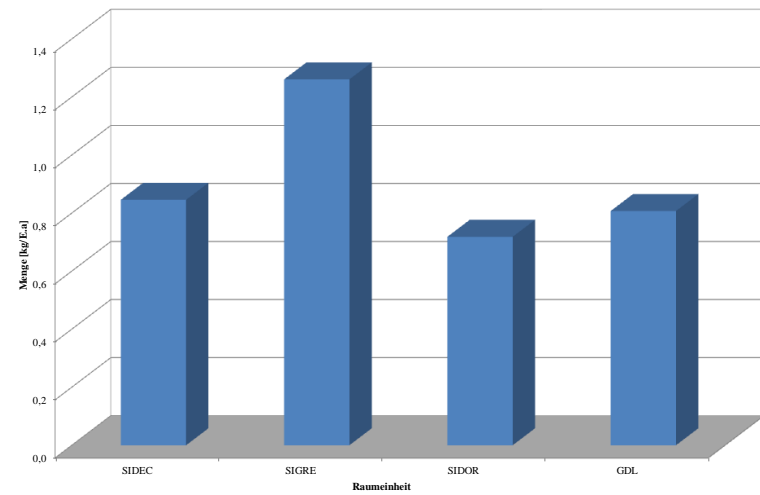
PMG-Verpackungen



Bekleidung/Textilien



Reifen/Gummi



5.3 Problemstoffe

5.3.1 Problemstoffe aus den Haushalten

Gemeinde	Aufkommen																				Total	[kg/E.a]
	Problematische Kunststoff- und Gummifälle	Verpackungen mit schädlichen Resthalten	Pflanzenschutz- und Schädlingsbekämpfungsmittel	Pharmazeutische Erzeugnisse	Batterien, Akkumulatoren	Asbestzement, Eremit	Datenträgersysteme (Video-, Audio-, Disketten)	Detergenzien und Waschmittelabfälle	Fett- und Ölabfälle (pflanzl. oder tierischen Ursprungs)	Geäßgase	Krankenhaus-spezifische Abfälle	Laborabfälle und Chemikalienreste	Lösemittel, Farben, Lacke, Klebstoffe, Kitt, Harze	Mineralöle und synthetische Öle	Öl- oder fettkontaminierte Abfälle	Problematischer mineralischer Abfall	Salze	Säuren, Laugen, Konzentrate	Sonstige Problemabfälle			
	[kg]	[kg]	[kg]	[kg]	[kg]	[kg]	[kg]	[kg]	[kg]	[kg]	[kg]	[kg]	[kg]	[kg]	[kg]	[kg]	[kg]	[kg]	[kg]	[kg]		
Beaufort	26	114	158	687	6.812	500	342	190	2.498	497	60	36	4.269	854	79	0	93	49	403	17.667	7,4	
Bech	40	100	123	483	4.085	2.962	458	224	1.576	536	44	60	4.748	1.052	90	1.729	91	47	285	18.732	16,1	
Beckerich	49	165	73	713	6.363	1.244	228	117	1.855	387	78	24	3.273	1.058	81	0	53	42	309	16.111	6,8	
Berdorf	63	144	171	688	5.767	4.805	718	307	2.550	644	59	97	6.505	1.369	137	2.804	156	87	357	27.429	14,6	
Bertrange	105	30	208	1.678	18.506	4.398	2.199	882	5.270	1.438	162	131	13.825	2.014	141	2.352	342	113	1.284	55.078	8,6	
Bettembourg	247	1.354	273	2.666	25.781	12.166	2.252	935	8.633	2.069	274	386	28.982	3.372	245	9.551	562	356	1.180	101.284	10,2	
Bettendorf	28	99	110	642	7.266	531	401	255	2.545	489	64	44	4.064	712	71	0	48	83	281	17.734	6,8	
Betzdorf	66	101	168	930	9.734	1.779	785	276	2.794	449	64	22	6.119	1.484	281	1.526	139	65	564	27.345	7,9	
Bissen	55	243	131	793	7.977	887	630	210	2.458	642	78	125	5.449	1.236	80	0	76	79	811	21.961	7,9	
Biwer	28	115	168	400	4.972	331	114	111	1.164	510	42	5	2.056	693	76	509	29	17	307	11.645	6,7	
Boevange-sur-Attert	51	160	192	757	6.781	692	500	367	2.894	594	70	83	5.071	1.975	63	0	98	46	277	20.668	9,5	
Boulaide	23	168	118	443	3.492	484	169	124	1.594	384	33	9	1.938	763	113	0	41	20	142	10.059	9,8	
Bourscheid	19	66	39	385	4.641	305	217	97	1.533	256	39	33	3.047	1.065	63	0	49	21	159	12.033	8,0	
Bous	37	10	172	394	4.290	1.816	488	125	2.272	390	45	17	4.238	1.013	77	2.295	222	16	278	18.195	12,7	
Cläref	122	431	158	1.185	13.344	1.356	620	659	5.864	1.022	119	269	7.588	2.556	461	0	129	60	604	36.549	7,9	
Colmar-Berg	37	121	74	537	5.460	637	422	133	1.849	371	57	72	3.308	632	33	0	58	28	227	14.056	7,0	
Consdorf	60	231	200	706	6.263	4.665	704	289	2.629	603	59	222	6.151	1.184	141	2.722	144	77	356	27.405	15,0	
Contern	125	311	161	1.152	10.534	1.386	1.318	607	2.950	932	100	339	8.959	1.458	239	2.333	186	154	798	34.042	9,7	
Dalheim	28	35	76	365	5.327	386	128	103	1.425	220	39	6	4.246	520	32	455	33	19	173	13.616	6,8	
Diekirch	62	214	124	1.248	17.431	1.351	931	445	4.718	889	146	100	8.515	2.150	125	0	106	139	536	39.231	6,0	
Differdange	317	48	163	3.383	54.955	16.999	4.127	1.490	16.296	2.533	524	32	42.175	8.707	1.250	4.299	181	344	1.551	159.371	7,0	
Dippach	35	128	119	1.067	10.338	1.452	889	555	3.624	801	92	42	8.489	1.171	83	1.125	210	229	399	30.848	8,3	
Dudelange	477	2.602	509	4.616	49.640	23.591	4.207	1.740	15.513	3.839	508	738	55.640	6.546	476	18.516	1.063	664	2.072	192.957	10,0	
Echternach	58	116	38	898	14.681	1.004	309	506	2.440	496	130	94	5.978	1.281	63	879	41	88	984	30.082	5,6	
Ell	31	165	33	457	3.429	607	125	61	1.300	260	41	12	2.122	859	45	0	22	18	171	9.758	8,4	
Erpeldange	21	105	65	1.027	6.571	475	366	581	2.304	429	61	73	3.796	879	223	0	49	34	301	17.361	7,4	
Esch-sur-Alzette	308	71	267	5.820	82.322	19.326	6.530	1.461	16.506	4.614	698	378	53.379	9.834	543	11.980	445	406	2.854	217.743	6,8	
Esch-sur-Sûre	88	248	238	910	7.179	1.077	368	365	3.986	676	83	24	4.894	1.960	104	0	73	93	422	22.787	9,4	
Eschweiler	18	87	33	253	2.521	380	150	40	1.248	192	38	7	1.608	245	41	0	15	9	104	6.989	8,2	
Ettelbruck	67	274	282	1.600	21.666	1.646	1.164	580	5.758	1.128	188	202	10.030	2.112	138	0	145	141	750	47.873	5,9	
Feulen	18	61	55	467	4.303	323	264	151	1.623	280	41	23	2.664	509	36	0	27	22	141	11.008	6,9	
Fischbach	23	60	31	265	3.038	323	227	55	996	192	30	36	1.650	529	14	0	28	11	113	7.621	7,5	
Flaxweiler	32	56	38	405	5.150	3.580	230	152	1.408	280	40	20	3.163	767	35	1.540	47	24	196	17.165	9,3	
Frisange	22	42	173	743	10.233	55	645	272	1.602	453	78	24	4.079	1.369	65	57	51	130	436	20.532	5,3	
Garnich	34	76	64	583	5.462	1.426	675	173	1.462	425	53	39	5.082	697	167	706	97	64	389	17.673	9,2	
Goesdorf	24	105	93	327	3.725	598	189	63	1.638	234	33	12	2.072	696	35	0	24	15	123	10.004	7,5	

Fortsetzung

Gemeinde	Aufkommen																				
	Problematische Kunststoff- und Gummialfälligkeiten	Verpackungen mit schädlichen Restinhalten	Pflanzenschutz- und Schädlingsbekämpfungsmittel	Pharmazeutische Erzeugnisse	Batterien, Akkumulatoren	Asbestzement, Eternit	Datenträgersysteme (Video-, Audio-, Bänder, Disketten)	Detergenzien und Waschnittelabfälle	Fett- und Ölalfälligkeiten (pflanzl. oder tierischen Ursprungs)	Gefasste Gase	Krankenhausspezifische Abfälle	Laborabfälle und Chemikalienreste	Lösemittel, Farben, Lacke, Klebstoffe, Kitte, Harze	Mineralöle und synthetische Öle	Öl- oder fettkontaminierte Abfälle	Problematischer mineralischer Abfall	Salze	Säuren, Laugen, Konzentrate	Sonstige Problemabfälle	Total	
	[kg]	[kg]	[kg]	[kg]	[kg]	[kg]	[kg]	[kg]	[kg]	[kg]	[kg]	[kg]	[kg]	[kg]	[kg]	[kg]	[kg]	[kg]	[kg]	[kg]	[kg/Ea]
Grevenmacher	95	72	169	1.095	11.603	2.782	1.011	478	4.366	824	99	44	8.438	1.828	262	1.158	165	77	759	35.324	7,8
Grosbous	25	67	149	355	2.688	476	92	57	1.319	246	31	9	2.152	878	66	0	14	46	150	8.820	9,9
Heffingen	21	77	38	380	3.309	358	251	65	1.241	261	34	76	2.287	633	31	0	34	13	125	9.233	8,2
Hesperange	131	780	566	5.136	38.210	7.413	5.286	1.537	9.126	3.148	413	271	35.931	6.080	593	12.931	660	401	2.879	131.491	9,4
Hobscheid	13	20	34	698	8.086	1	75	176	3.182	528	89	41	4.305	941	21	0	47	22	126	18.407	5,7
Junglinster	209	394	520	1.818	19.259	16.928	2.449	885	5.272	1.807	186	339	19.921	3.285	462	9.879	460	227	1.159	85.458	12,9
Käerjeng	77	261	268	2.237	25.751	3.814	2.306	845	6.405	1.752	251	64	15.439	3.929	187	2.958	511	266	913	68.235	7,0
Kayl	196	1.076	232	1.993	20.479	9.696	1.807	857	6.648	1.651	207	307	23.215	2.703	198	7.615	446	305	864	80.494	10,1
Kehlen	80	26	201	1.266	14.504	3.239	1.722	450	3.154	1.080	130	110	9.830	1.496	120	1.960	299	117	1.004	40.787	7,8
Kiischpelt	28	107	45	350	3.076	475	166	313	1.594	266	27	10	2.180	643	113	0	31	33	613	10.069	9,4
Koerich	37	6	70	648	6.383	1.422	764	200	1.653	516	62	47	4.501	735	51	839	116	35	456	18.540	8,1
Kopstal	48	9	136	804	8.790	1.964	1.045	269	1.986	647	81	64	6.007	986	80	1.158	162	55	594	24.885	7,9
Lac de la Haute-Sûre	39	229	159	842	4.859	764	281	110	2.766	416	55	14	2.897	740	80	12	38	35	140	14.476	9,0
Larochette	41	128	63	572	5.825	651	410	138	2.002	365	56	75	3.727	693	28	3	59	34	559	15.429	7,5
Lenningen	30	53	36	384	4.872	456	218	144	1.332	265	38	19	2.993	726	33	445	45	23	186	12.297	7,1
Leudelange	5	8	80	332	5.808	56	74	81	1.037	115	47	12	1.909	387	5	20	10	32	221	10.239	4,6
Lintgen	50	159	86	631	7.297	874	529	170	1.942	457	75	98	4.220	840	38	0	75	36	296	17.873	6,5
Lorentzweiler	69	224	115	929	9.603	1.138	764	228	2.610	635	102	133	5.823	1.102	51	0	103	54	470	24.154	6,7
Luxembourg	629	6.142	1.126	16.921	264.331	30.548	24.680	8.513	39.094	10.950	2.724	1.367	141.306	23.904	1.072	21.374	2.577	1.406	14.733	613.396	5,9
Mamer	123	17	241	1.879	21.765	4.872	2.592	707	4.861	1.563	198	171	14.486	2.219	165	2.872	419	123	1.593	60.867	7,7
Manternach	38	125	136	483	5.243	1.171	219	202	1.879	337	44	25	4.032	1.093	51	1.059	84	20	116	16.359	9,0
Mersch	157	491	260	1.934	22.613	2.688	1.694	436	6.068	1.365	233	301	12.108	2.629	116	144	223	95	915	54.472	6,4
Mertert	89	71	143	623	10.755	7.971	1.130	292	4.140	629	94	65	10.213	2.872	63	2.643	240	9	913	42.953	10,4
Mertzig	19	81	45	532	5.290	389	310	161	2.341	427	45	30	3.852	729	33	0	32	32	333	14.681	7,7
Mompach	26	35	36	320	3.610	220	61	130	1.500	293	24	3	2.117	459	64	194	22	30	112	9.256	7,8
Mondercange	63	26	89	1.482	16.587	3.994	1.345	425	4.720	1.268	144	78	13.229	2.406	100	2.414	224	111	923	49.626	7,9
Mondorf-les-Bains	64	170	135	812	11.457	865	491	373	2.892	863	106	65	6.430	1.585	35	982	102	19	364	27.809	6,3
Niederanven	196	479	201	1.439	15.762	2.190	1.936	581	3.820	1.296	164	431	12.819	2.186	242	3.536	279	235	1.237	49.030	8,8
Nommern	26	219	163	393	3.647	399	241	76	1.224	276	46	47	2.253	811	61	0	35	17	204	10.137	8,3
Parc Hosingen	79	416	281	967	9.392	899	422	361	2.723	797	85	54	5.860	2.226	144	0	89	77	447	25.319	8,1
Pétange	552	1.154	241	3.457	44.248	9.284	3.332	1.463	13.227	2.535	381	260	30.026	7.926	863	2.609	347	140	3.207	125.251	7,5
Préizerdail	34	105	39	459	4.131	765	157	134	1.632	297	48	16	2.318	984	358	0	29	25	160	11.692	8,0
Putscheid	19	127	33	350	3.041	211	181	120	1.436	266	32	15	2.087	760	50	0	27	46	134	8.936	8,6
Rambrouch	122	354	213	1.813	12.521	2.099	495	438	6.204	1.210	139	54	11.950	3.449	252	446	104	107	607	42.578	10,6
Reckange-sur-Mess	29	19	67	651	5.886	1.320	493	136	1.936	455	59	40	5.226	795	40	829	52	38	244	18.315	8,4
Redange	58	244	124	860	7.451	1.371	275	167	2.393	481	98	42	3.718	1.373	157	0	43	52	301	19.207	7,3

Fortsetzung

Gemeinde	Aufkommen																				Total	[kg/E.a]
	Problematische Kunststoff- und Gummialfälle	Verpackungen mit schädlichen Restinhalten	Pflanzenschutz- und Schädlingsbekämpfungsmittel	Pharmazeutische Erzeugnisse	Batterien, Akkumulatoren	Asbestzement, Eternit	Datenträgersysteme (Video-, Audio-, Bänder, Disketten)	Detergenzien und Waschlappenabfälle	Fett- und Ölabfälle (pflanzl. oder tierischen Ursprungs)	Gefasste Gase	Krankenhausspezifische Abfälle	Laborabfälle und Chemikalienreste	Lösemittel, Farben, Lacke, Klebstoffe, Kitt, Harze	Mineralöle und synthetische Öle	Öl- oder fettkontaminierte Abfälle	Problematischer mineralischer Abfall	Salze	Säuren, Laugen, Konzentrate	Sonstige Problemabfälle			
	[kg]	[kg]	[kg]	[kg]	[kg]	[kg]	[kg]	[kg]	[kg]	[kg]	[kg]	[kg]	[kg]	[kg]	[kg]	[kg]	[kg]	[kg]	[kg]	[kg]		
Reisdorf	9	49	44	330	3.211	219	151	83	1.093	208	26	16	1.590	447	41	0	26	42	100	7.685	7,1	
Remich	84	19	431	762	9.972	4.358	1.213	289	3.794	838	99	42	9.200	1.659	180	5.507	539	35	632	39.652	11,5	
Roeser	138	790	169	1.496	14.321	6.638	1.220	603	4.922	1.230	151	209	16.490	1.995	134	5.214	400	204	594	56.918	10,5	
Rospport	48	34	202	698	6.638	429	141	210	2.531	405	55	36	5.536	1.020	87	416	52	45	381	18.963	9,0	
Rumelange	128	699	135	1.218	13.273	6.315	1.143	466	4.071	1.017	133	198	14.710	1.730	127	4.960	283	179	548	51.333	9,9	
Saeul	27	101	111	309	1.989	378	73	78	815	172	23	7	1.160	382	34	0	48	35	122	5.864	8,2	
Sandweiler	116	290	131	906	9.445	1.303	1.146	355	2.381	799	93	394	7.530	1.379	144	2.106	166	148	770	29.601	9,0	
Sanem	151	33	149	3.091	38.435	9.034	3.062	812	8.220	2.291	329	203	25.574	4.627	221	5.571	233	209	1.286	103.532	7,0	
Schengen	111	58	739	1.060	12.461	5.347	1.452	463	5.441	1.159	126	223	11.773	2.321	241	6.756	747	55	766	51.301	12,1	
Schieren	18	57	52	376	4.493	344	245	132	1.485	306	40	25	2.092	632	35	0	32	29	174	10.568	6,3	
Schiffange	88	20	78	1.693	23.562	5.534	1.873	384	4.679	1.327	196	115	15.277	2.807	135	3.430	127	113	771	62.211	6,8	
Schuttrange	134	330	132	973	10.832	1.508	1.332	381	2.552	877	104	297	8.576	1.502	167	2.438	191	162	849	33.335	8,7	
Septfontaines	35	17	45	302	2.380	510	293	80	672	233	21	18	1.814	328	30	300	64	23	187	7.350	8,9	
Stadtbredimus	40	9	229	504	4.777	2.027	542	142	2.139	469	47	25	4.603	868	84	2.561	249	17	281	19.613	12,3	
Steinfort	72	10	178	1.207	12.780	2.837	1.524	402	3.515	1.122	120	134	9.363	1.352	96	1.672	243	76	898	37.601	8,2	
Steinsel	7	34	72	787	12.515	27	271	172	4.058	371	107	27	4.104	832	73	0	60	30	183	23.731	4,9	
Strassen	47	462	90	1.433	19.746	2.270	1.847	659	3.140	967	202	99	10.739	1.805	84	1.586	195	106	1.118	46.594	6,1	
Tandel	28	160	77	532	5.460	509	287	232	2.161	378	42	49	3.643	1.172	99	0	32	93	176	15.132	8,5	
Troisvierges	80	362	86	950	8.290	863	505	273	4.688	762	82	56	6.214	1.982	119	0	86	31	365	25.794	8,5	
Tuntange	25	90	45	423	3.760	434	284	141	1.336	324	38	49	2.281	569	19	0	37	18	154	10.026	7,4	
Useldange	52	119	53	595	4.952	826	205	145	2.366	469	51	19	4.308	1.395	88	0	33	35	221	15.932	10,1	
Vallée de l'Ernz	27	158	99	661	7.495	496	389	234	3.066	636	66	42	3.753	938	159	10	51	46	235	18.562	7,6	
Vianden	22	63	34	480	5.145	368	303	234	1.878	331	43	32	3.713	666	43	0	42	30	441	13.870	7,7	
Vichten	27	129	29	450	3.111	528	196	78	1.502	324	34	13	2.755	663	97	0	22	70	124	10.150	10,0	
Wahl	22	109	438	300	2.508	456	107	128	1.201	211	30	28	1.541	1.026	125	0	24	23	146	8.423	9,7	
Waldbillig	140	99	149	653	4.726	3.590	522	223	2.582	647	44	81	6.034	1.314	161	2.071	108	57	592	23.790	17,1	
Waldbredimus	15	30	38	261	2.519	179	26	42	1.042	223	24	276	1.567	627	4	158	14	11	114	7.170	7,4	
Walferdange	54	1.321	94	1.456	18.737	1.453	2.363	430	4.512	1.320	179	100	11.316	1.134	76	906	110	123	1.048	46.733	6,2	
Weiler-la-Tour	19	115	82	765	5.539	1.074	769	222	1.347	462	59	32	5.219	879	86	1.873	100	58	424	19.123	9,4	
Weiswampach	38	233	50	556	4.434	413	245	128	2.083	438	44	17	3.182	1.008	206	22	39	25	353	13.513	9,4	
Wiltz	76	247	89	907	13.737	2.322	676	218	3.931	755	139	42	5.619	1.343	97	0	94	56	427	30.774	5,9	
Wincrange	99	789	195	1.283	11.683	1.743	483	184	4.339	1.049	95	120	6.665	3.931	531	286	136	77	405	34.092	8,6	
Winseler	31	110	37	346	3.068	476	149	116	1.354	248	34	27	2.101	447	47	0	23	11	166	8.789	8,2	
Wormeldange	52	181	397	539	6.583	1.807	480	352	3.070	661	51	117	4.707	1.287	18	2.050	116	64	280	22.813	9,1	
GDL	8.420	29.752	16.613	123.816	1.440.746	305.920	118.912	45.512	394.461	93.466	13.847	11.804	1.003.723	198.418	16.122	193.356	18.098	10.536	73.723	4.117.245	7,7	
SIDEC	2.132	8.689	5.256	32.561	320.076	37.348	17.878	9.872	117.451	23.297	3.156	2.703	193.405	55.884	5.126	927	2.795	2.231	14.935	855.720	7,6	
SIGRE	1.451	2.258	4.514	15.280	174.745	69.457	13.889	6.318	60.237	13.547	1.560	1.904	140.767	30.304	2.678	50.336	3.845	1.127	10.155	604.371	9,8	
SIDOR	4.837	18.805	6.843	75.975	945.926	199.115	87.144	29.323	216.774	56.622	9.131	7.197	669.551	112.230	8.318	142.093	11.459	7.179	48.633	2.657.154	7,3	

Quelle: Jahresberichte der Recyclingparks, Angaben der Gemeinden, SDK[®] sowie von ECOBatterien.

5.3.2 Kühlgeräte

Gemeinde	Aufkommen	
	[kg]	[kg/E.a.]
Beaufort	6.534	2,8
Bech	3.102	2,7
Beckerich	4.157	1,7
Berdorf	5.524	2,9
Bertrange	9.069	1,4
Bettembourg	15.949	1,6
Bettendorf	8.256	3,2
Betzdorf	4.282	1,2
Bissen	4.264	1,5
Biwer	1.935	1,1
Boevange-sur-Attert	5.098	2,3
Boulaide	1.851	1,8
Bourscheid	3.157	2,1
Bous	4.289	3,0
Clärfref	8.283	1,8
Colmar-Berg	3.923	2,0
Consdorf	4.886	2,7
Contern	5.960	1,7
Dalheim	3.317	1,7
Diekirch	16.472	2,5
Differdange	34.177	1,5
Dippach	7.745	2,1
Dudelange	30.918	1,6
Echternach	15.695	2,9
Ell	2.034	1,7
Erpeldange	4.573	2,0
Esch-sur-Alzette	42.510	1,3
Esch-sur-Sûre	4.380	1,8
Eschweiler	1.551	1,8
Ettelbruck	15.841	2,0
Feulen	3.105	2,0
Fischbach	1.550	1,5
Flaxweiler	2.654	1,4
Frisange	2.543	0,7
Garnich	2.721	1,4
Goesdorf	2.429	1,8
Grevenmacher	6.997	1,5
Grosbous	1.556	1,7
Heffingen	1.720	1,5
Hesperange	30.825	2,2
Hobscheid	1.471	0,5
Junglinster	17.731	2,7
Käerjeng	14.896	1,5
Kayl	12.716	1,6
Kehlen	7.360	1,4
Kiischpelt	1.940	1,8
Koerich	3.233	1,4
Kopstal	4.463	1,4
Lac de la Haute-Sûre	2.910	1,8
Larochette	3.681	1,8
Lenningen	2.511	1,4
Leudelange	2.799	1,2
Lintgen	4.172	1,5
Lorentzweiler	5.473	1,5
Luxembourg	137.812	1,3

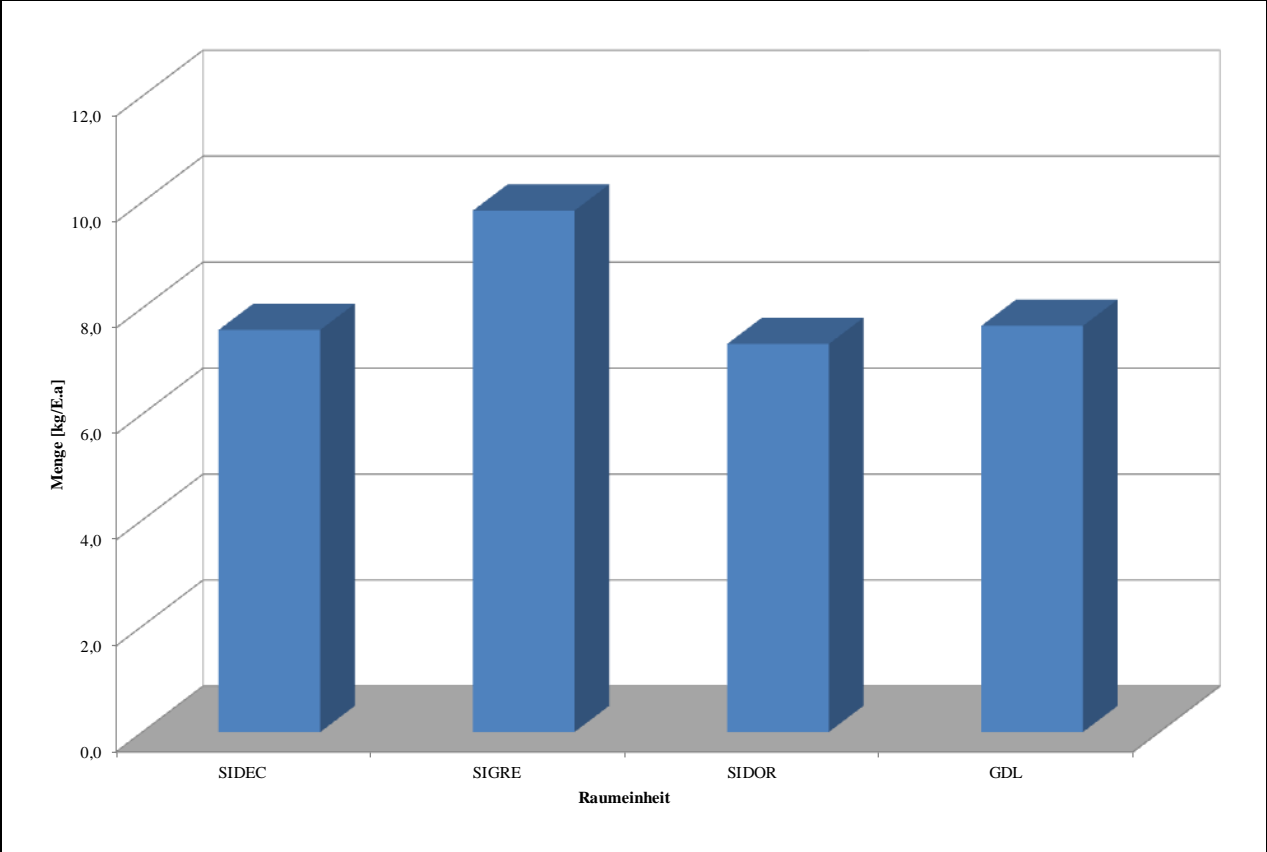
Quelle: Jahresberichte der Recyclingparks, Angaben der Gemeinden, SFK®

Fortsetzung

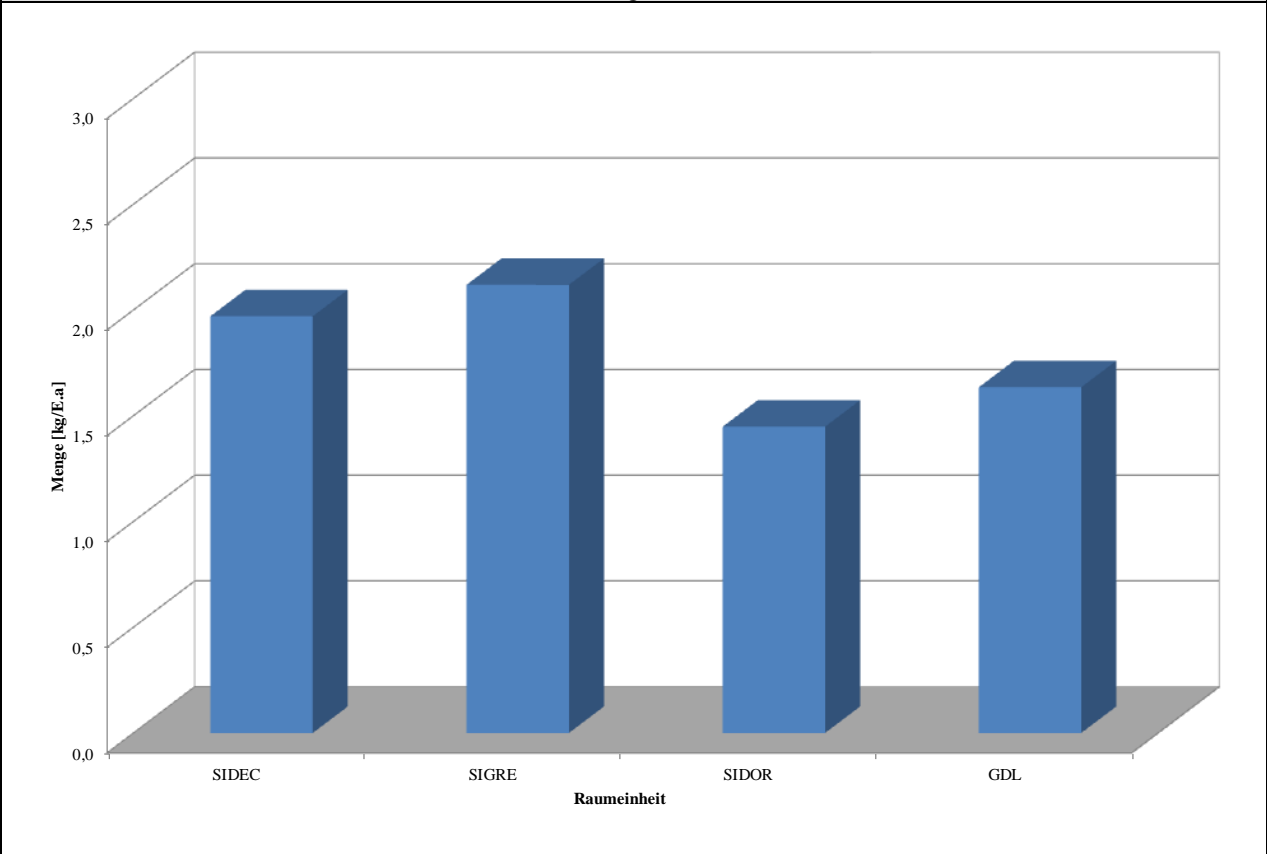
Gemeinde	Aufkommen	
	[kg]	[kg/E.a.]
Mamer	11.073	1,4
Manternach	2.275	1,2
Mersch	12.922	1,5
Mertert	3.194	0,8
Mertzig	5.499	2,9
Mompach	2.335	2,0
Mondercange	8.369	1,3
Mondorf-les-Bains	10.166	2,3
Niederanven	9.409	1,7
Nommern	1.859	1,5
Parc Hosingen	5.597	1,8
Pétange	23.510	1,4
Préizerdaul	2.563	1,7
Putscheid	2.035	2,0
Rambrouch	13.881	3,4
Reckange-sur-Mess	2.905	1,3
Redange	4.589	1,7
Reisdorf	2.108	2,0
Remich	10.295	3,0
Roeser	8.706	1,6
Rospport	1.616	0,8
Rumelange	8.282	1,6
Saeul	1.245	1,7
Sandweiler	5.603	1,7
Sanem	19.767	1,3
Schengen	12.631	3,0
Schieren	3.728	2,2
Schifflange	12.173	1,3
Schuttrange	6.484	1,7
Septfontaines	1.158	1,4
Stadtbredimus	4.788	3,0
Steinfort	6.499	1,4
Steinsel	7.589	1,6
Strassen	10.237	1,3
Tandel	4.269	2,4
Troisvierges	5.429	1,8
Tuntange	2.082	1,5
Useldange	2.748	1,7
Vallée de l'Ernz	4.758	2,0
Vianden	3.540	2,0
Vichten	1.767	1,7
Wahl	1.518	1,7
Waldbillig	3.717	2,7
Waldbredimus	743	0,8
Walferdange	12.013	1,6
Weiler-la-Tour	4.466	2,2
Weiswampach	2.591	1,8
Wiltz	9.474	1,8
Wincrange	7.097	1,8
Winseler	1.943	1,8
Wormeldange	5.448	2,2
GDL	877.693	1,6
SIDEC	222.152	2,0
SIGRE	130.131	2,1
SIDOR	525.410	1,4

5.3.3 Grafische Darstellung „Problemstoffe“

Problemstoffe aus den Haushalten



Kühlgeräte



5.4 Elektro-/Elektronikschrott

5.4.1 Aufkommen

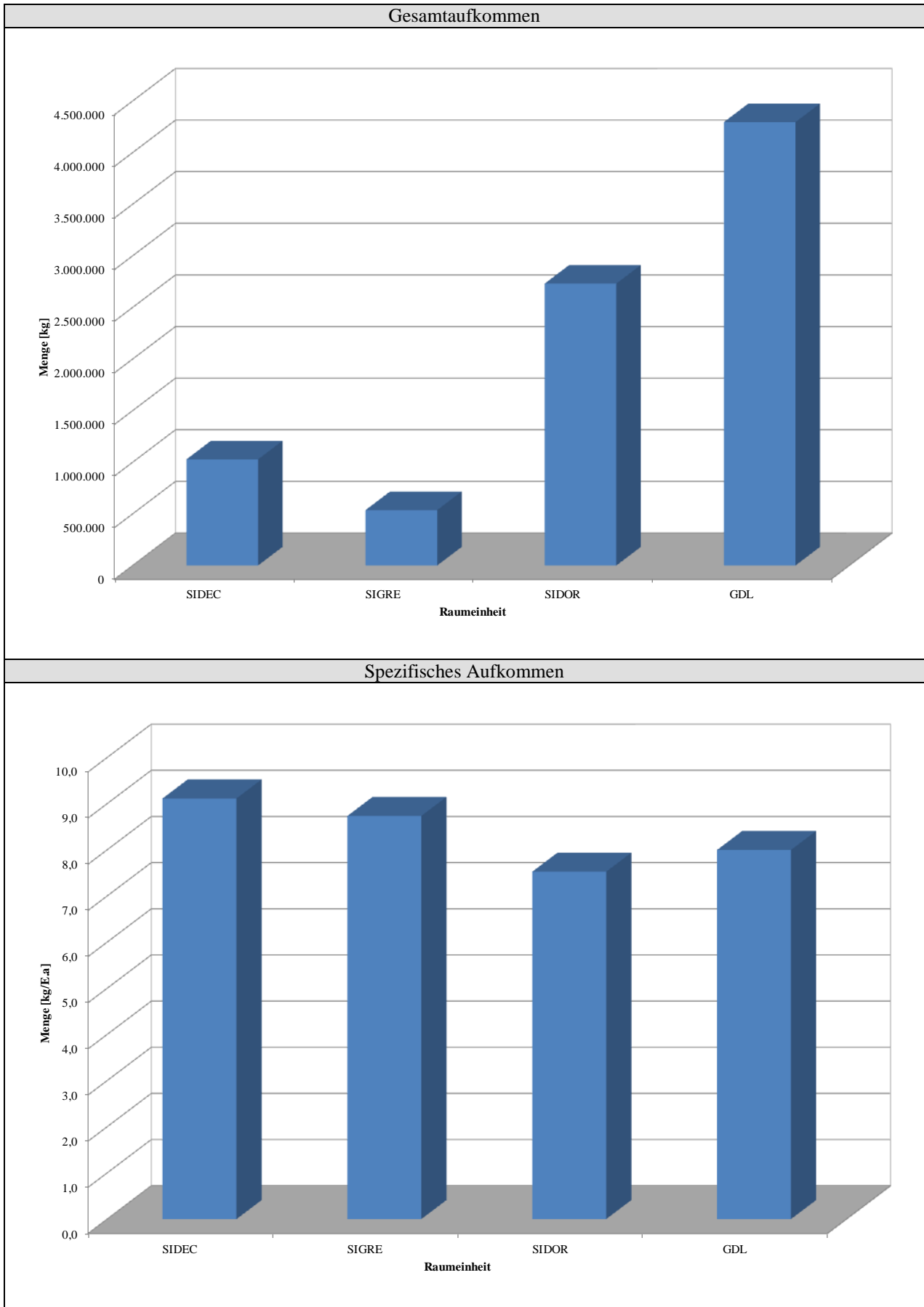
Gemeinde	Aufkommen					
	Bildschirme/Fernseher		Sonstiger Elektro-/Elektronikschrott		Total	
	[kg]	[kg/E.a]	[kg]	[kg/E.a]	[kg]	[kg/E.a]
Beaufort	5.827	2,5	18.463	7,8	24.289	10,2
Bech	3.184	2,7	10.814	9,3	13.998	12,1
Beckerich	3.954	1,7	14.245	6,0	18.199	7,6
Berdorf	5.714	3,0	18.381	9,8	24.095	12,8
Bertrange	11.642	1,8	48.450	7,5	60.092	9,3
Bettembourg	23.072	2,3	64.634	6,5	87.706	8,8
Bettendorf	5.675	2,2	19.838	7,6	25.513	9,8
Betzdorf	5.069	1,5	18.075	5,2	23.144	6,7
Bissen	4.663	1,7	19.771	7,1	24.434	8,7
Biwer	621	0,4	7.451	4,3	8.072	4,6
Boevange-sur-Attert	5.312	2,4	18.763	8,6	24.075	11,0
Boulaide	2.025	2,0	7.837	7,7	9.862	9,6
Bourscheid	3.259	2,2	11.500	7,7	14.759	9,8
Bous	3.380	2,4	11.771	8,2	15.151	10,6
Clärläref	6.347	1,4	31.937	6,9	38.284	8,3
Colmar-Berg	3.455	1,7	15.209	7,6	18.664	9,3
Consdorf	5.014	2,7	17.179	9,4	22.193	12,1
Contern	6.326	1,8	25.473	7,2	31.799	9,0
Dalheim	3.386	1,7	8.791	4,4	12.177	6,1
Diekirch	15.952	2,4	53.822	8,3	69.774	10,7
Differdange	40.958	1,8	113.398	5,0	154.356	6,8
Dippach	8.217	2,2	21.982	5,9	30.199	8,1
Dudelange	39.809	2,1	116.505	6,0	156.314	8,1
Echternach	13.759	2,6	30.271	5,6	44.030	8,2
Ell	1.929	1,7	6.983	6,0	8.912	7,6
Erpeldange	5.084	2,2	17.686	7,6	22.770	9,7
Esch-sur-Alzette	59.860	1,9	184.202	5,8	244.062	7,7
Esch-sur-Sûre	5.946	2,5	23.218	9,6	29.164	12,1
Eschweiler	1.761	2,1	6.553	7,7	8.314	9,7
Ettelbruck	17.631	2,2	60.775	7,5	78.406	9,7
Feulen	3.446	2,2	11.963	7,5	15.409	9,7
Fischbach	1.623	1,6	7.075	7,0	8.698	8,6
Flaxweiler	2.520	1,4	10.716	5,8	13.236	7,2
Frisange	5.618	1,4	13.239	3,4	18.856	4,9
Garnich	3.525	1,8	14.527	7,5	18.051	9,3
Goesdorf	2.631	2,0	9.987	7,4	12.618	9,4
Grevenmacher	8.616	1,9	26.305	5,8	34.921	7,7
Grosbous	1.476	1,7	5.396	6,0	6.872	7,7
Heffingen	1.813	1,6	7.970	7,1	9.783	8,7
Hesperange	29.575	2,1	85.781	6,1	115.356	8,2
Hobscheid	3.037	0,9	7.306	2,3	10.343	3,2
Junglinster	18.199	2,7	60.817	9,2	79.016	11,9
Käerjeng	15.107	1,5	57.948	5,9	73.055	7,5
Kayl	16.326	2,1	47.737	6,0	64.063	8,1
Kehlen	9.413	1,8	38.949	7,5	48.362	9,3
Kiischpelt	2.102	2,0	8.076	7,5	10.178	9,5
Koerich	4.134	1,8	17.144	7,5	21.278	9,3
Kopstal	5.708	1,8	23.601	7,5	29.309	9,3
Lac de la Haute-Sûre	3.151	2,0	12.058	7,5	15.209	9,5
Larochette	3.276	1,6	14.333	7,0	17.609	8,6
Lenningen	2.384	1,4	10.137	5,8	12.521	7,2
Leudelange	3.093	1,4	8.230	3,7	11.323	5,1
Lintgen	4.367	1,6	18.850	6,9	23.217	8,5
Lorentzweiler	5.729	1,6	24.833	6,9	30.562	8,5
Luxembourg	145.628	1,4	553.845	5,3	699.473	6,7

Fortsetzung

Gemeinde	Aufkommen					
	Bildschirme/Fernseher		Sonstiger Elektro-/Elektronikschrott		Total	
	[kg]	[kg/E.a]	[kg]	[kg/E.a]	[kg]	[kg/E.a]
Mamer	14.160	1,8	58.549	7,5	72.709	9,3
Manternach	3.542	1,9	10.585	5,8	14.127	7,7
Mersch	13.526	1,6	58.531	6,9	72.057	8,5
Mertert	3.000	0,7	38.693	9,3	41.692	10,1
Mertzig	4.151	2,2	15.243	8,0	19.394	10,1
Mompach	1.062	0,9	4.761	4,0	5.823	4,9
Mondercange	10.394	1,7	34.765	5,5	45.159	7,2
Mondorf-les-Bains	5.631	1,3	19.665	4,4	25.296	5,7
Niederanven	9.987	1,8	40.015	7,2	50.002	9,0
Nommern	1.945	1,6	8.468	7,0	10.413	8,5
Parc Hosingen	4.427	1,4	21.996	7,1	26.423	8,5
Pétange	28.891	1,7	108.624	6,5	137.515	8,2
Préizerdaul	2.431	1,7	8.815	6,0	11.246	7,7
Putscheid	2.304	2,2	8.086	7,8	10.389	10,0
Rambrouch	6.903	1,7	24.499	6,1	31.402	7,8
Reckange-sur-Mess	3.648	1,7	12.434	5,7	16.081	7,4
Redange	4.391	1,7	15.845	6,0	20.236	7,7
Reisdorf	2.383	2,2	8.249	7,7	10.632	9,9
Remich	8.148	2,4	28.202	8,2	36.350	10,6
Roeser	11.177	2,1	33.045	6,1	44.222	8,1
Rosport	1.105	0,5	7.256	3,5	8.361	4,0
Rumelange	10.634	2,1	31.019	6,0	41.653	8,1
Saeul	1.181	1,7	4.353	6,1	5.534	7,8
Sandweiler	5.963	1,8	23.781	7,2	29.744	9,0
Sanem	24.471	1,6	81.755	5,5	106.226	7,2
Schengen	9.919	2,3	34.759	8,2	44.678	10,6
Schieren	4.136	2,5	12.825	7,6	16.961	10,1
Schifflange	15.751	1,7	50.547	5,5	66.298	7,3
Schuttrange	6.882	1,8	27.426	7,2	34.308	9,0
Septfontaines	1.482	1,8	6.153	7,5	7.635	9,3
Stadtbredimus	3.760	2,3	13.133	8,2	16.893	10,6
Steinfort	8.327	1,8	34.528	7,5	42.855	9,4
Steinsel	10.990	2,3	29.168	6,0	40.158	8,3
Strassen	10.824	1,4	41.300	5,4	52.124	6,8
Tandel	3.847	2,2	13.495	7,6	17.342	9,8
Troisvierges	4.276	1,4	21.267	7,0	25.544	8,5
Tuntange	2.178	1,6	9.499	7,0	11.677	8,6
Useldange	2.606	1,7	9.646	6,1	12.252	7,8
Vallée de l'Ernz	5.278	2,2	18.327	7,5	23.605	9,7
Vianden	4.156	2,3	13.878	7,7	18.035	10,0
Vichten	1.775	1,8	6.376	6,3	8.151	8,0
Wahl	1.453	1,7	5.309	6,1	6.762	7,8
Waldbillig	3.817	2,7	13.606	9,8	17.423	12,5
Waldbredimus	297	0,3	2.666	2,8	2.963	3,1
Walferdange	11.939	1,6	41.368	5,5	53.307	7,0
Weiler-la-Tour	4.283	2,1	12.449	6,1	16.732	8,2
Weiswampach	2.013	1,4	10.186	7,1	12.199	8,5
Wiltz	10.264	2,0	38.713	7,4	48.977	9,4
Wintrange	5.447	1,4	26.989	6,8	32.436	8,2
Winseler	2.169	2,0	8.219	7,7	10.388	9,7
Wormeldange	4.214	1,7	16.122	6,4	20.336	8,1
GDL	948.863	1,8	3.345.990	6,2	4.294.854	8,0
SIDEC	211.673	1,9	815.955	7,2	1.027.628	9,1
SIGRE	116.340	1,9	420.157	6,8	536.497	8,7
SIDOR	620.850	1,7	2.109.878	5,8	2.730.728	7,5

Quelle: Jahresberichte der Recyclingparks, Angaben der Gemeinden, SFK®

5.4.2 Grafische Darstellung „Elektro-/Elektronikschrott“



5.5 Organische Abfälle

5.5.1 Aufkommen

Gemeinde	Aufkommen					
	Bioabfall ¹⁾		Grünschnitt ²⁾		Total	
	[kg]	[kg/E.a]	[kg]	[kg/E.a]	[kg]	[kg/E.a]
Beaufort	0	0,0	144.448	60,9	144.448	60,9
Bech	0	0,0	83.680	72,1	83.680	72,1
Beckerich	0	0,0	41.691	17,5	41.691	17,5
Berdorf	0	0,0	257.684	136,9	257.684	136,9
Bertrange	416.731	64,8	21.079	3,3	437.810	68,0
Bettembourg	1.330.173	133,7	701.044	70,4	2.031.217	204,1
Bettendorf	0	0,0	274.244	104,9	274.244	104,9
Betzdorf	4.420	1,3	582.642	168,1	587.062	169,3
Bissen	0	0,0	179.962	64,4	179.962	64,4
Biwer	0	0,0	302.412	173,7	302.412	173,7
Boevange-sur-Attert	0	0,0	466.974	214,3	466.974	214,3
Boulaide	0	0,0	17.154	16,8	17.154	16,8
Bourscheid	0	0,0	35.314	23,5	35.314	23,5
Bous	0	0,0	69.649	48,6	69.649	48,6
Clärfref	0	0,0	246.849	53,6	246.849	53,6
Colmar-Berg	0	0,0	264.875	132,0	264.875	132,0
Consdorf	0	0,0	227.231	124,4	227.231	124,4
Contern	241.817	68,8	27.300	7,8	269.117	76,5
Dalheim	0	0,0	231.090	115,8	231.090	115,8
Diekirch	0	0,0	231.591	35,5	231.591	35,5
Differdange	2.071.656	91,0	1.044.318	45,9	3.115.974	136,9
Dippach	545.539	146,4	231.640	62,2	777.179	208,5
Dudelange	1.581.330	82,0	1.374.202	71,2	2.955.532	153,2
Echternach	0	0,0	566.824	105,6	566.824	105,6
Ell	0	0,0	152.422	130,7	152.422	130,7
Erpeldange	0	0,0	197.190	84,4	197.190	84,4
Esch-sur-Alzette	2.178.431	68,3	1.774.453	55,6	3.952.884	123,9
Esch-sur-Sûre	0	0,0	142.507	58,9	142.507	58,9
Eschweiler	0	0,0	48.090	56,2	48.090	56,2
Ettelbruck	0	0,0	153.958	19,0	153.958	19,0
Feulen	0	0,0	280.258	176,6	280.258	176,6
Fischbach	0	0,0	68.361	67,3	68.361	67,3
Flaxweiler	0	0,0	299.659	163,0	299.659	163,0
Frisange	288.480	74,3	384.769	99,1	673.249	173,3
Garnich	160.488	83,1	6.325	3,3	166.813	86,4
Goesdorf	0	0,0	253.790	189,3	253.790	189,3
Grevenmacher	2.580	0,6	714.605	157,9	717.185	158,5
Grosbous	0	0,0	149.426	167,5	149.426	167,5
Heffingen	0	0,0	267.151	237,0	267.151	237,0
Hesperange	476.250	34,0	767.830	54,7	1.244.080	88,7
Hobscheid	381.274	117,7	95.551	29,5	476.825	147,2
Junglinster	0	0,0	435.419	65,7	435.419	65,7
Käerjeng	1.104.622	112,7	461.782	47,1	1.566.404	159,9
Kayl	1.404.242	177,0	891.651	112,4	2.295.893	289,4
Kehlen	505.414	96,8	17.109	3,3	522.523	100,0
Kiischpelt	0	0,0	17.978	16,8	17.978	16,8
Koerich	168.167	73,3	7.514	3,3	175.681	76,6
Kopstal	230.733	72,9	10.374	3,3	241.107	76,1
Lac de la Haute-Sûre	0	0,0	248.498	154,7	248.498	154,7
Larochette	580	0,3	81.023	39,5	81.603	39,8
Lenningen	0	0,0	196.941	113,2	196.941	113,2
Leudelange	216.683	96,7	250.335	111,7	467.018	208,4
Lintgen	0	0,0	152.162	55,7	152.162	55,7
Lorentzweiler	351.300	98,0	528.010	147,2	879.310	245,2
Luxembourg	1.776.520	17,1	5.105.697	49,3	6.882.217	66,4

Fortsetzung

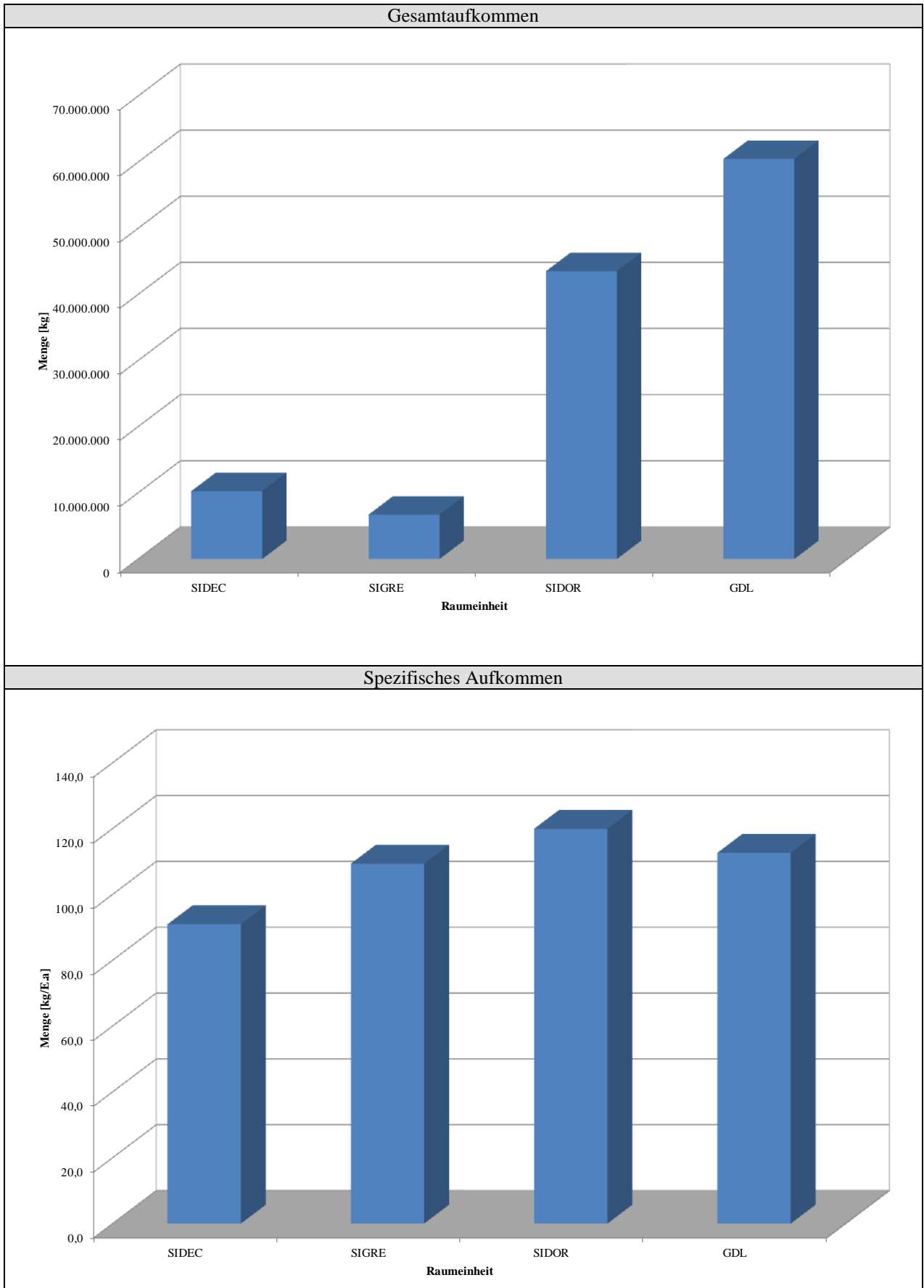
Gemeinde	Aufkommen					
	Bioabfall ¹⁾		Grünschnitt ²⁾		Total	
	[kg]	[kg/E.a]	[kg]	[kg/E.a]	[kg]	[kg/E.a]
Mamer	679.269	86,5	25.737	3,3	705.006	89,7
Manternach	0	0,0	130.744	71,7	130.744	71,7
Mersch	0	0,0	764.757	90,3	764.757	90,3
Mertert	0	0,0	595.482	143,7	595.482	143,7
Mertzig	0	0,0	364.736	190,8	364.736	190,8
Mompach	0	0,0	221.677	187,7	221.677	187,7
Mondercange	1.269.925	202,2	815.516	129,9	2.085.441	332,1
Mondorf-les-Bains	0	0,0	539.539	121,4	539.539	121,4
Niederanven	664.658	119,7	643.716	115,9	1.308.374	235,7
Nommern	0	0,0	70.611	58,0	70.611	58,0
Parc Hosingen	0	0,0	565.981	181,9	565.981	181,9
Pétange	1.658.124	98,9	748.670	44,7	2.406.794	143,6
Préizerdaul	0	0,0	292.809	199,3	292.809	199,3
Putscheid	0	0,0	169.534	163,0	169.534	163,0
Rambrouch	0	0,0	357.058	88,7	357.058	88,7
Reckange-sur-Mess	379.923	174,4	166.864	76,6	546.787	250,9
Redange	0	0,0	374.612	142,4	374.612	142,4
Reisdorf	0	0,0	23.052	21,4	23.052	21,4
Remich	0	0,0	179.618	52,2	179.618	52,2
Roeser	521.606	96,0	292.852	53,9	814.458	149,9
Rospport	0	0,0	290.082	138,3	290.082	138,3
Rumelange	221.434	42,8	264.262	51,1	485.696	94,0
Saeul	0	0,0	62.151	87,0	62.151	87,0
Sandweiler	233.294	70,6	176.522	53,4	409.816	124,0
Sanem	2.185.774	147,4	876.569	59,1	3.062.343	206,5
Schengen	0	0,0	130.810	31,0	130.810	31,0
Schieren	0	0,0	31.680	18,8	31.680	18,8
Schifflange	754.595	82,6	1.198.840	131,3	1.953.435	213,9
Schuttrange	318.020	83,1	101.328	26,5	419.348	109,6
Septfontaines	45.516	55,4	2.693	3,3	48.209	58,6
Stadtbredimus	0	0,0	49.731	31,1	49.731	31,1
Steinfort	388.841	85,0	14.989	3,3	403.830	88,2
Steinsel	5.213	1,1	412.210	84,7	417.423	85,8
Strassen	0	0,0	60.473	7,9	60.473	7,9
Tandel	0	0,0	124.195	70,1	124.195	70,1
Troisvierges	0	0,0	450.206	149,2	450.206	149,2
Tuntange	0	0,0	107.021	78,5	107.021	78,5
Useldange	0	0,0	320.235	203,3	320.235	203,3
Vallée de l'Ernz	0	0,0	149.320	61,4	149.320	61,4
Vianden	0	0,0	164.251	90,8	164.251	90,8
Vichten	0	0,0	123.422	121,8	123.422	121,8
Wahl	0	0,0	52.274	60,1	52.274	60,1
Waldbillig	0	0,0	330.889	238,0	330.889	238,0
Waldbredimus	0	0,0	70.467	73,0	70.467	73,0
Walferdange	0	0,0	0	0,0	0	0,0
Weiler-la-Tour	0	0,0	147.170	72,4	147.170	72,4
Weiswampach	0	0,0	191.644	133,1	191.644	133,1
Wiltz	0	0,0	87.805	16,8	87.805	16,8
Wintrange	5.674	1,4	282.461	71,6	288.135	73,1
Winseler	0	0,0	123.572	115,2	123.572	115,2
Wormeldange	0	0,0	201.905	80,7	201.905	80,7
GDL	24.769.296	46,1	35.727.477	66,5	60.496.773	112,6
SIDEC	357.554	3,2	9.897.313	87,8	10.254.867	90,9
SIGRE	7.000	0,1	6.708.780	109,2	6.715.780	109,3
SIDOR	24.404.742	67,3	19.121.384	52,7	43.526.126	120,0

Quelle: Angaben der Syndikate, Jahresberichte der Kompostierungsanlagen, Angaben der Gemeinden

¹⁾ Ab dem Jahr 2011 wurden erstmals die Fraktionen "gemischte organische Abfälle" und "organische Küchen- und Kantinenabfälle", die an Biogasanlagen angeliefert werden, in dieser Statistik berücksichtigt. Dabei handelt es sich um organische Abfälle aus dem Handel, wie z. B. Obst- und Gemüseabfälle, sowie um Speisereste und organische Abfälle aus Restaurants und Kantinen. Dadurch ist es möglich, dass auch in Gemeinden ohne eine spezielle Bioabfallsammlung solche organischen Abfälle anfallen.

²⁾ Zu Beginn des Jahres 2011 stellten die Kompostierungsanlagen des Syndikates SICA in Mamer sowie der Stadt Luxemburg ihren Betrieb ein, so dass von diesen Anlagen keine Mengenstatistiken mehr eingereicht wurden. Die Bioabfälle aus den Gemeinden im Einzugsgebiet dieser Anlagen werden in Biogasanlagen verarbeitet; die strukturreichen Grünabfälle werden entweder zu anderen Kompostierungsanlagen gebracht oder alternativen Entsorgungswegen zugeführt; dabei wurden ab dem Jahr 2011 offensichtlich nicht mehr alle Mengen mitgeteilt, da die Grünschnittmengen ab 2011 gegenüber den Vorjahren deutlich niedriger ausfallen und nicht davon ausgegangen wird, dass die getrennt gesammelten Mengen seit Schließung der genannten Kompostierungsanlagen deutlich zurückgegangen sind. Auch im Bereich der Bioabfälle lagen bei der Erstellung dieses Berichts nicht alle Daten für das Jahr 2013 vor (fehlende Berichte von verschiedenen Kofermentationsanlagen).

5.5.2 Grafische Darstellung „Organische Abfälle“



5.6 Gesamtabfallaufkommen

