












Schéma Directeur Ba4a - Rue du Barrage

Légende

-  délimitation du schéma directeur
-  courbes de niveaux du terrain existant
- Espace public
-  espace minéral cerné / ouvert
- Concept de mobilité et concept d'infrastructures techniques
-  connexions
-  réseau routier (interquartier, intraquartier, de desserte locale)
-  mobilité douce (interquartier, intraquartier)
-  zone résidentielle / zone de rencontre
-  Transport en commun (arrêt d'autobus / gare et arrêt ferroviaire)
-  Infrastructures techniques
axe principal pour l'écoulement et la rétention des eaux pluviales
-  axe principal du canal pour eaux usées
- Concept de mise en valeur des paysages et des espaces verts intra-urbains
-  biotopes à préserver
- Charakteristika des Plangebiets
- Lokalisierung: Im Zentrum von Baschleiden
- Größe: ca. 0,4 ha

