







































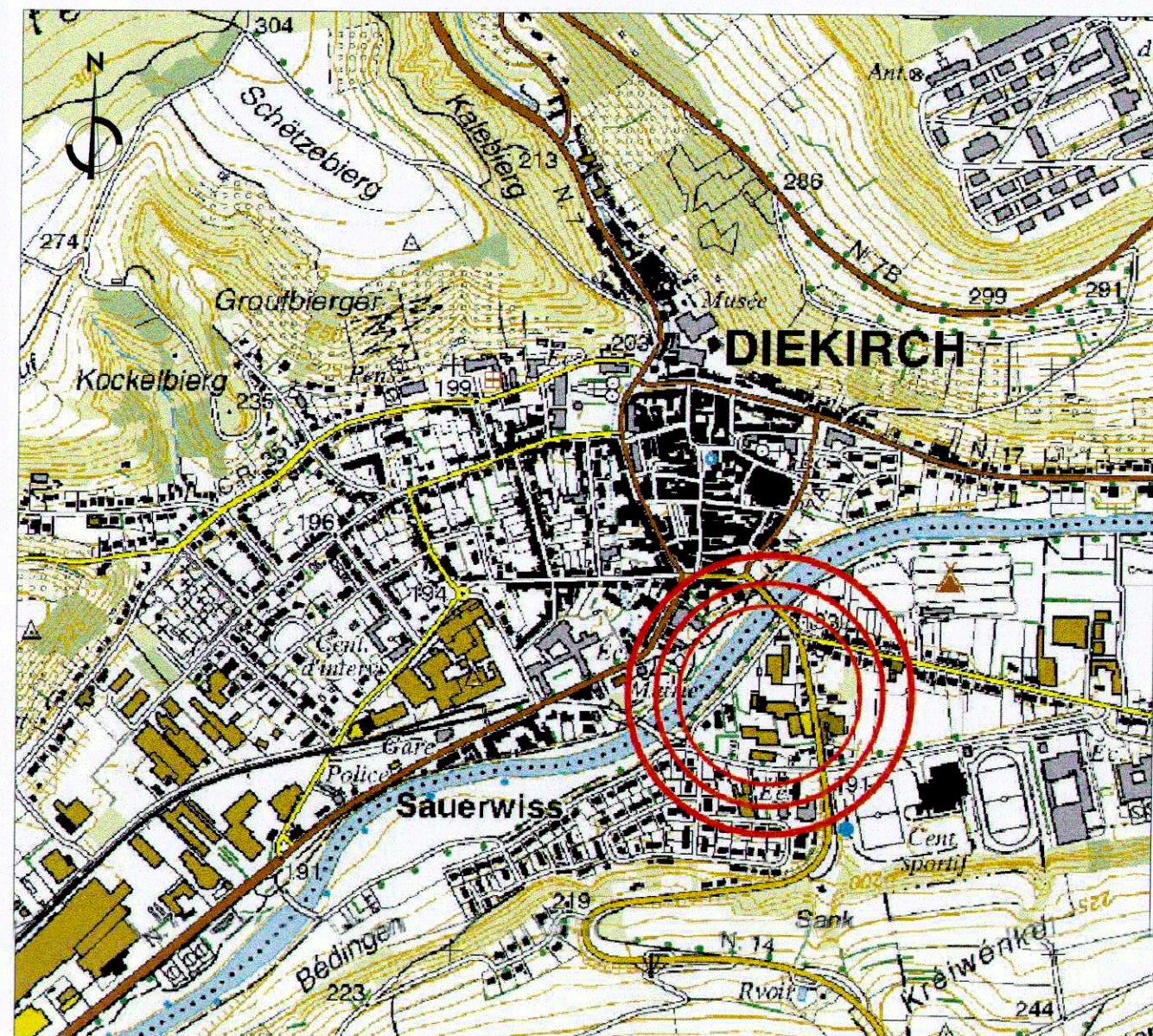


Zones définies au PAF ¹		Explication des symboles	
HA	Zones d'habitation 1		Alignement obligatoire contrainte principale
HA2	Zones d'habitation 2		Alignement alignement dérogatoire
HA3	Zones d'habitation 3 (caractère urbain)		Alignement alignement dérogatoire pour dépendances
HA4	Zones mixtes à caractère urbain		Délimitation des lots / parcelles
HA5	Zones mixtes à caractère rural		Délimitation de zones à défricher
HA6	Zones de culture		Terres dédiées à la agriculture
HA7	Zones de culture (dépendances etc.)		
Délimitation du PAF		Degré de maîtrise des fonctions	
HA8	Unité spatiale		Contrainte minimale de fonction par territoire
HA9	Unité spatiale		Contrainte minimale de maîtrise de la fonction par territoire
HA10	Unité spatiale et fonction		Possibilité d'occupation de la fonction par la parcelle
Origines		Espaces verts	
HA11	Origine		Parcelles en usage agricole (parcelles dans la partie dotée du PAF)
HA12	Origine		Espace vert
HA13	Origine		Espace vert
HA14	Origine		Espace vert
HA15	Origine		Espace vert
HA16	Origine		Espace vert
HA17	Origine		Espace vert
HA18	Origine		Espace vert
HA19	Origine		Espace vert
HA20	Origine		Espace vert
HA21	Origine		Espace vert
HA22	Origine		Espace vert
HA23	Origine		Espace vert
HA24	Origine		Espace vert
HA25	Origine		Espace vert
HA26	Origine		Espace vert
HA27	Origine		Espace vert
HA28	Origine		Espace vert
HA29	Origine		Espace vert
HA30	Origine		Espace vert
HA31	Origine		Espace vert
HA32	Origine		Espace vert
HA33	Origine		Espace vert
HA34	Origine		Espace vert
HA35	Origine		Espace vert
HA36	Origine		Espace vert
HA37	Origine		Espace vert
HA38	Origine		Espace vert
HA39	Origine		Espace vert
HA40	Origine		Espace vert
HA41	Origine		Espace vert
HA42	Origine		Espace vert
HA43	Origine		Espace vert
HA44	Origine		Espace vert
HA45	Origine		Espace vert
HA46	Origine		Espace vert
HA47	Origine		Espace vert
HA48	Origine		Espace vert
HA49	Origine		Espace vert
HA50	Origine		Espace vert
HA51	Origine		Espace vert
HA52	Origine		Espace vert
HA53	Origine		Espace vert
HA54	Origine		Espace vert
HA55	Origine		Espace vert
HA56	Origine		Espace vert
HA57	Origine		Espace vert
HA58	Origine		Espace vert
HA59	Origine		Espace vert
HA60	Origine		Espace vert
HA61	Origine		Espace vert
HA62	Origine		Espace vert
HA63	Origine		Espace vert
HA64	Origine		Espace vert

	Eclairage public projeté		Servitude d'utilisation publique
	Haie obligatoire projetée		Servitude de passage (indivisif, tracé à définir ultérieurement)
	Réseau eaux pluviales projetées		Cote minimum autorisée
	Réseau Eaux usées projetées		Cote maximale indicative
	Réseau Eaux usées existantes		Point de vue et numéro de photographie
	Réseau Eaux mixtes existantes		Bâtiment à démolir
	Accès garages		Couverture végétale / terrasses
	Résidence - bâtiment à appartements		

Surface total --> ± 84 a 50 ca
Surface privée --> ± 81 a 62 ca
Surface à céder --> ± 2 a 88ca ($\pm 3,40\%$)
Unités /Hectar --> ± 124 à 133



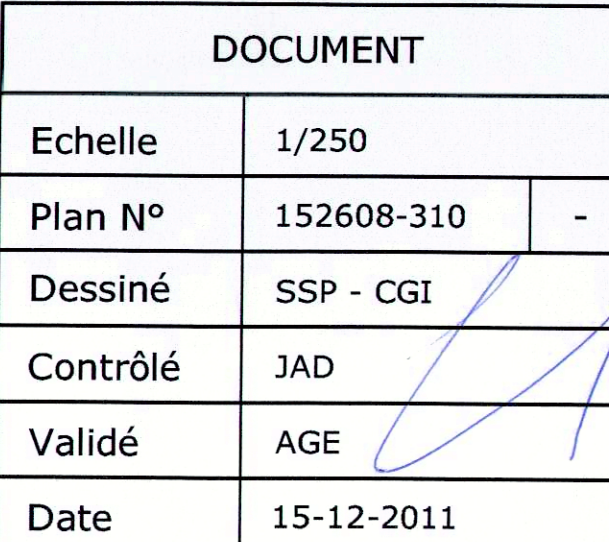
Référence: 16405/14 C

Le présent document appartient
à ma décision de ce jour.
Luxembourg, le 26 mars 2012

Le Ministre de l'Intérieur
et à la Grande Région



Jean-Marie HALSDORF



LONGCHAMP s. à r. l.
12 rue de la Gare
L-7535 Mersch

LOTISSEMENT
"WURMKRAUTWIES"

INDICE	OBJET	DATE	DESSINE	CONTROLE

TOUTES SURFACES SONT APPROXIMATIVES, LES NIVEAUX VRD SONT DONNES A TITRE INDICATIF

