



Légende:

- B = Bungalow isolé (9 unités)
BJ = Bungalow jumelé (12 unités)

Surfaces terrains	
11BJ	412,50m ²
1B	762,12m ²
2BJ	412,50m ²
3BJ	412,50m ²
4BJ	412,50m ²
5BJ	412,50m ²
6B	893,29m ²
7B	843,54m ²
8BJ	435,67m ²
9BJ	466,60m ²
10BJ	412,46m ²
12B	1191,27m ²
13B	757,95m ²
14B	900,60m ²
15BJ	610,80m ²
16BJ	406,25m ²
17BJ	406,26m ²
18BJ	551,04m ²
19B	736,79m ²
20B	650,00m ²
21B	649,11m ²

HAUTEURS DE D'IMPLANTATION:

La cote du niveau fini inférieur (cave ou habitation) devra impérativement être supérieure à la cote 193,00. (sous réserve des niveaux des canalisations publiques sur lesquelles il devra être raccordé dans l'axe du tuyau collecteur).

La pente des rampes descendantes de garage ne pourra pas être supérieure à 15 % (résultante).

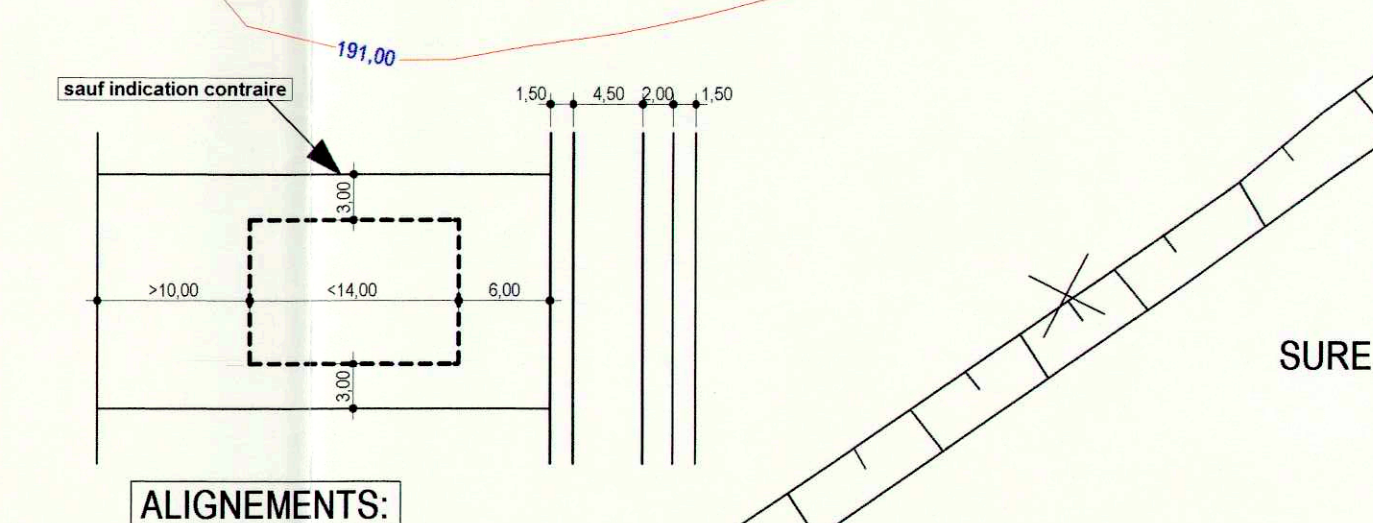
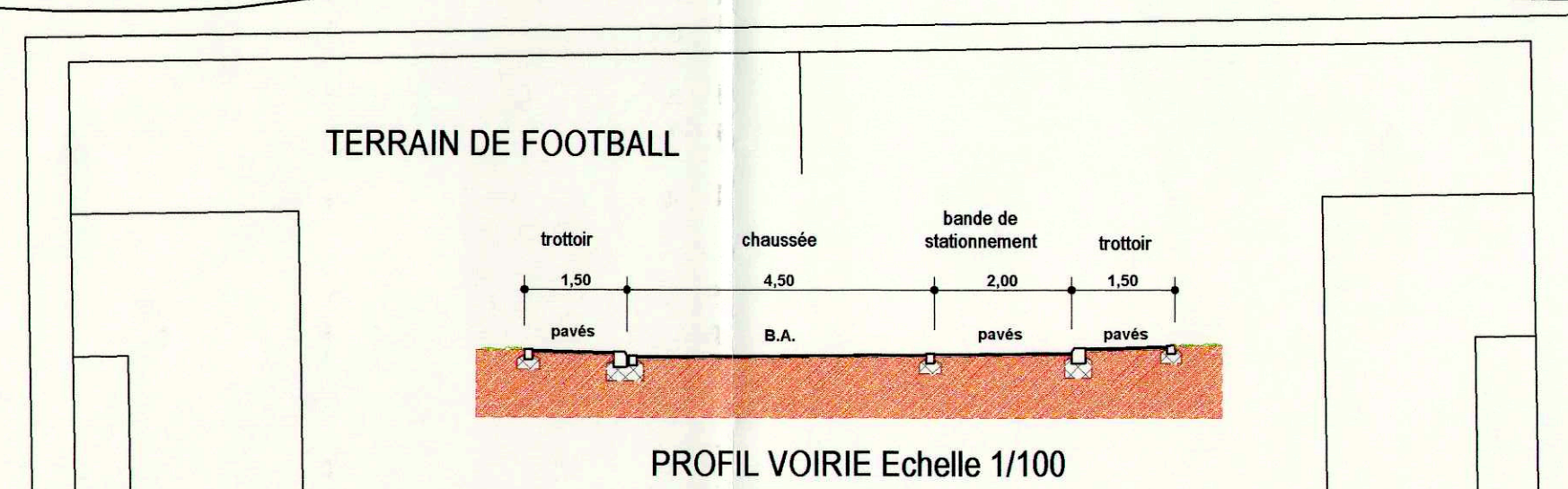

La pente des rampes montantes devra être inférieure à 8%.

Sur chaque lot construit doivent obligatoirement être aménagées 2 places de stationnement pour voitures automobiles. L'entrée vers un garage éventuel est considérée comme une place, l'autre ou d'autres places doivent être stabilisées avec des revêtements perméables à l'eau.

Pour toutes autres prescriptions, le règlement communal général et le règlement particulier sur les bâtisses sont de vigueur.

HAUTEURS DE CONSTRUCTION:
(hauteur maximum de corniche)

- (B) Bungalow isolé = 6,50 m
(BJ) Bungalow jumelé = 6,50 m



Le présent document fait l'objet
de ma décision du 19/10/98
réf. M393
Le Ministre de l'Intérieur
Michel WOLTER

Surface totale du P.A.P. = 16 636,80 m²

Total surfaces terrains à bâtir = 12 409,95 m² (12 736,25 m²)

Total surfaces publiques + zones vertes = 4 220,62 m² soit 25,37% surface totale

COORDINATION ET ETUDES EN BATIMENT OAI No AM10009	SOCIETE ANONYME 140, RUE BOUR L-7218 BERELDANGE TEL.: 33 96 86	ARCHITECTE ISABEL MEURLEN OAI No AA 245	DESIGNATEUR: FD
OBJET:	PLAN No:	ECHELLE:	DATE:
LOTISSEMENT "IN BEDIGEN" A DIEKIRCH	422-C 5A	1/500	MAI 1997
CONTENU DU PLAN:		MODIFICATION:	
PLAN DE MORCELLEMENT ET D'ALIGNEMENT		A: 08-07-97	