




LEGENDE

- délimitation du schéma directeur
- courbes de niveaux du terrain existant



Concept de développement urbain

 **Programmation urbaine / Répartition sommaire des densités logement**
forte densité

 **Espace public**
espace minéral fermé


Mesures d'intégration spécifiques

Concept de mobilité et concept d'infrastructures techniques



 **Connexions**
 réseau routier (interquartier, intraquartier)

- ●●●●● mobilité douce (intraquartier)
- ●●●●● zone résidentielle / zone de rencontre

P Pp parking public / privé

 parking couvert

B Transport en commun

Infrastructures techniques
 axe principal pour l'écoulement et la rétention des eaux pluviales
 axe principal du canal pour eaux usées



SCHEMA DIRECTEUR D46
Ville de Diekirch-"Rue de la Croix"

DATE: 20/02/2018

ECHELLE : 1/1000 ème

E061017/xx16e100.dwg - Rév. 1
Fond de plan: orthophoto (2013)
Administration du Cadastre et de la Topographie (Copie et reproduction interdites)

