




Supermarché (LIDL)






Intégrations (n°)	surface de la zone (ha)	Surface engazonnée (ha)	C.A.S.	Surface couverte d'eau (ha)	C.A.S.	Surface arborée (ha)	Planté	aménagement de	Nombre de
	1 972	1 983-93	6 048	1 085,75	0,00	1 506,00	0,00		
1972-2	122	122	6,04	225	12,7	220	0,00	0,00	3,7
1972-3	122	122	6,04	225	12,7	220	0,00	0,00	3,7
1972-4	122	122	6,04	225	12,7	220	0,00	0,00	3,7
1972-5	122	122	6,04	225	12,7	220	0,00	0,00	3,7
1972-6	122	122	6,04	225	12,7	220	0,00	0,00	3,7
1972-7	122	122	6,04	225	12,7	220	0,00	0,00	3,7
1972-8	122	122	6,04	225	12,7	220	0,00	0,00	3,7
1972-9	122	122	6,04	225	12,7	220	0,00	0,00	3,7
1972-10	122	122	6,04	225	12,7	220	0,00	0,00	3,7
1972-11	122	122	6,04	225	12,7	220	0,00	0,00	3,7
1972-12	122	122	6,04	225	12,7	220	0,00	0,00	3,7
1972-13	122	122	6,04	225	12,7	220	0,00	0,00	3,7
1972-14	122	122	6,04	225	12,7	220	0,00	0,00	3,7
1972-15	122	122	6,04	225	12,7	220	0,00	0,00	3,7
1972-16	122	122	6,04	225	12,7	220	0,00	0,00	3,7
1972-17	122	122	6,04	225	12,7	220	0,00	0,00	3,7
1972-18	122	122	6,04	225	12,7	220	0,00	0,00	3,7
1972-19	122	122	6,04	225	12,7	220	0,00	0,00	3,7
1972-20	122	122	6,04	225	12,7	220	0,00	0,00	3,7
1972-21	122	122	6,04	225	12,7	220	0,00	0,00	3,7
1972-22	122	122	6,04	225	12,7	220	0,00	0,00	3,7
1972-23	122	122	6,04	225	12,7	220	0,00	0,00	3,7
1972-24	122	122	6,04	225	12,7	220	0,00	0,00	3,7
1972-25	122	122	6,04	225	12,7	220	0,00	0,00	3,7
1972-26	122	122	6,04	225	12,7	220	0,00	0,00	3,7
1972-27	122	122	6,04	225	12,7	220	0,00	0,00	3,7
1972-28	122	122	6,04	225	12,7	220	0,00	0,00	3,7
1972-29	122	122	6,04	225	12,7	220	0,00	0,00	3,7
1972-30	122	122	6,04	225	12,7	220	0,00	0,00	3,7
1972-31	122	122	6,04	225	12,7	220	0,00	0,00	3,7
1972-32	122	122	6,04	225	12,7	220	0,00	0,00	3,7
1972-33	122	122	6,04	225	12,7	220	0,00	0,00	3,7
1972-34	122	122	6,04	225	12,7	220	0,00	0,00	3,7
1972-35	122	122	6,04	225	12,7	220	0,00	0,00	3,7
1972-36	122	122	6,04	225	12,7	220	0,00	0,00	3,7
1972-37	122	122	6,04	225	12,7	220	0,00	0,00	3,7
1972-38	122	122	6,04	225	12,7	220	0,00	0,00	3,7
1972-39	122	122	6,04	225	12,7	220	0,00	0,00	3,7
1972-40	122	122	6,04	225	12,7	220	0,00	0,00	3,7
1972-41	122	122	6,04	225	12,7	220	0,00	0,00	3,7
1972-42	122	122	6,04	225	12,7	220	0,00	0,00	3,7
1972-43	122	122	6,04						

Référence: 18266 / 34C  
Le présent document appartient à ma décision  
d'approbation du: 17 septembre 2011  
Le Ministre de l'Intérieur  
*Chen*  
Don Kersch

Surface P.A.P. <b>9 678 m<sup>2</sup></b>	Phase	<b>Op de breedte Dréischer</b> 163-170 rue de Soleuvre L-4670 DIFFERDANGE	Signature client 
	Client	<b>BEPE IMMO Sàrl</b> 197, rue de Differdange L-4437 Soleuvre	

## Plan d'Aménagement Particulier

	Phase	<b>PAP</b>	Différence de projet 1315
Quatre No.		Chef de projet <b>JLL</b>	
		<b>7.000 ind.A</b>	Collaborateur <b>RGR-EPE</b>

Echéance	1/250	Approuvé par <b>JLL</b>	
----------	-------	----------------------------	---

CAO File Name: 1315\_0005\_0001\_Différence\_Op de la largeur Dréischer  
 Date: 12/06/2024  
 Path: C:\Users\Bouca\Documents\1315\_0005\_0001\_Différence\_Op de la largeur Dréischer

Révisé par: **lambert**  
 Date: 12/06/2024  
 Path: C:\Users\Bouca\Documents\1315\_0005\_0001\_Différence\_Op de la largeur Dréischer