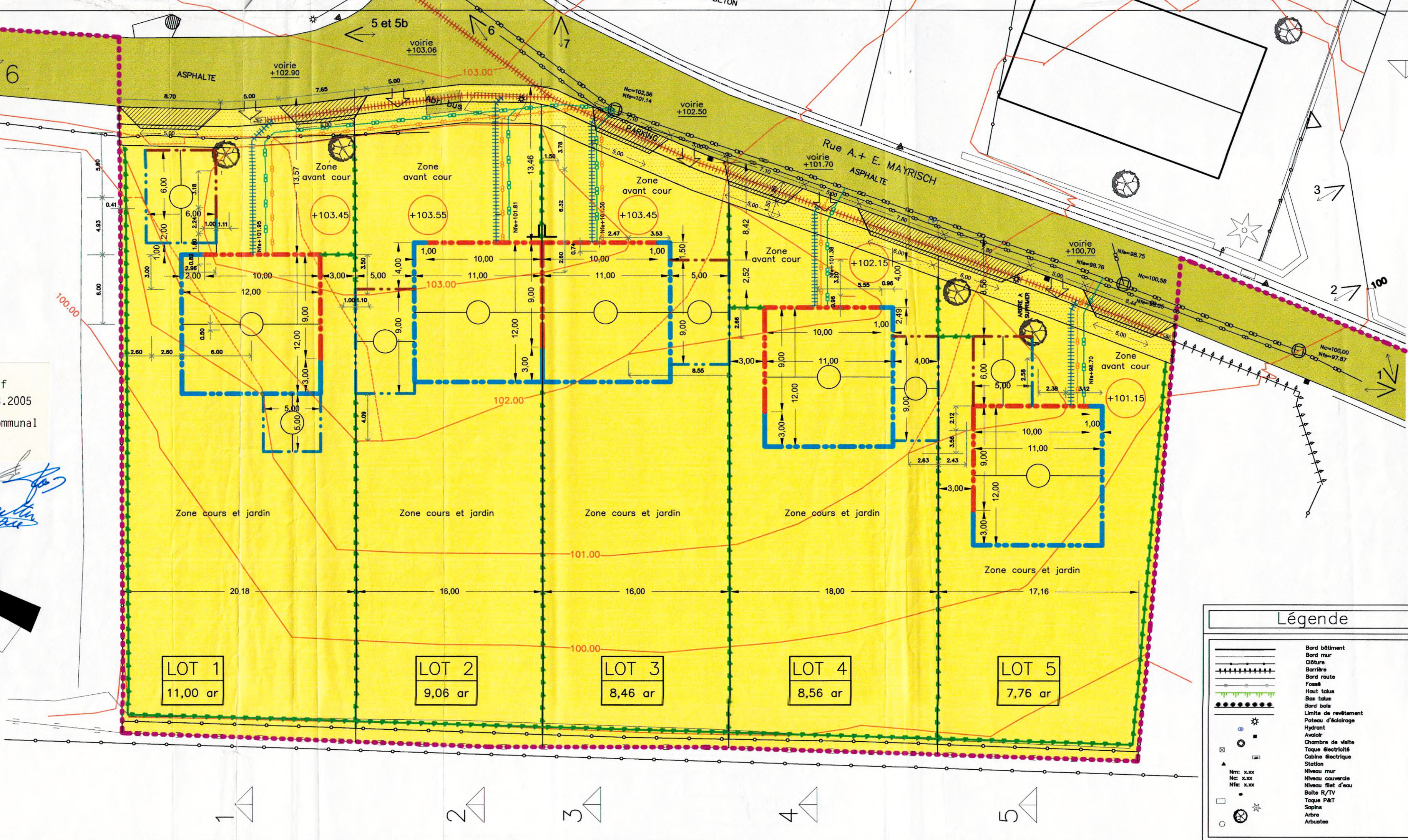


Vote provisoire  
Ell, le 3.2.2005  
Le conseil communal

Vote définitif  
Ell, le 24.03.2005  
Le conseil communal



Référence: 14546-116C  
Le présent document appartient  
à ma décision de ce jour.  
Luxembourg, le 28 avril 2005  
Le Ministre de l'Intérieur  
et de l'Aménagement du Territoire

Réf. : N° 14546/116C  
Le présent document fait partie de l'avis  
de la Commission d'Aménagement, émis  
dans sa séance du 15/12/04

# PLAN DE LOTISSEMENT



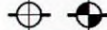



















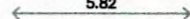





## situation projetée 1/250

### Parcellaire

parcelle existante  
à diviser

zone de remblais  
obligatoires

En vigueur: - règlement sur les bâtisses de la commune de ELL de septembre 1999, concernant le secteur "Duerkaer"  
- partie écrite du Plan d'Aménagement Particulier du présent lotissement

LEGENDE			
	TAQUES D'EGOUT		EGOUTTAGE EXISTANT
	POTEAU ELEC., TELEPHONE ET LAMPADAIRE		EGOUTTAGE PROJETE
	NOUVEAU LAMPADAIRE		CONDUITE EAU EXISTANTE
	AVALOIR		CONDUITE EAU PROJETEE
	ORIENTATION PHOTOS		ELECTR. ENTERREE EXIST. SUPPOSEE
	PERPENDICULARITE OBLIGATOIRE		ELECTR. ENTERREE PROJETE
	ACCES CARROSSABLE POTENTIEL		TELEPHONE ENTERREE SUPPOSE
	PARKING		COURBE DE NIVEAU EXISTANTE A CONSERVER ET PROJETEE
	TROTTOIR		COURBE DE NIV. EXIST. A MODIFIER
	ZONE BATISSABLE		Cotes parking et trottoir
	FRONT DE BATISSE OBLIGATOIRE		Cotes courbes de niv. projetées
	IDEM POUR VOLUMES SECONDAIRES		NIVEAU FIXE
	HAIE VIVE POTENTIELLE		Niveau renseigné à ±20 cm
	PERIMETRE D'AGGLOMERATION		
	SENS DE FATIAGE		

REMARQUE: Possibilité de accorder les égouttages vers collecteur public projeté en fond de terrain

Légende	
	Bord bâtiment
	Bord mur
	Clôture
	Barrière
	Bord route
	Fossé
	Haut talus
	Bas talus
	Bord bois
	Limite de revêtement
	Poteau d'éclairage
	Hydrant
	Avaloir
	Chambre de visite
	Taque électrique
	Station
	Niveau mur
	Niveau couverture
	Niveau flet d'eau
	Boîte R/TV
	Taque P&T
	Signal
	Arbre
	Arbustes

MODIFICATIONS				
A	22.03.04	TROTTOIRS ET PARKING	F	
B			G	
C			H	
D			I	
E			J	

Les contenances des lots seront précisées lors du bornage cadastral.

LOTISSEMENT A OBERCOLPACH pour consorts Klein: 3, Route de Holtz, L-8557 PETIT-NOBRESSART		Stade	PERMIS P.A.P.	
PLAN D'AMENAGEMENT PARTICULIER situation projetée		Echelle	1:250	Date 04.02.2004
Agnès Noël - Architecte 2, rue d'Espèrn L-8508 Rédange/Attert Tél: 26620424, GSM: 021/319462, Fax: 23629469, E-mail: vltis@crosscom.lu		Dossier	Klein 2	Page 01