



PHOTO n°1



PHOTO n°2



PHOTO n°3



PHOTO n°4



PHOTO n°5




PHOTO n°6



PHOTO n°7



PHOTO n°8



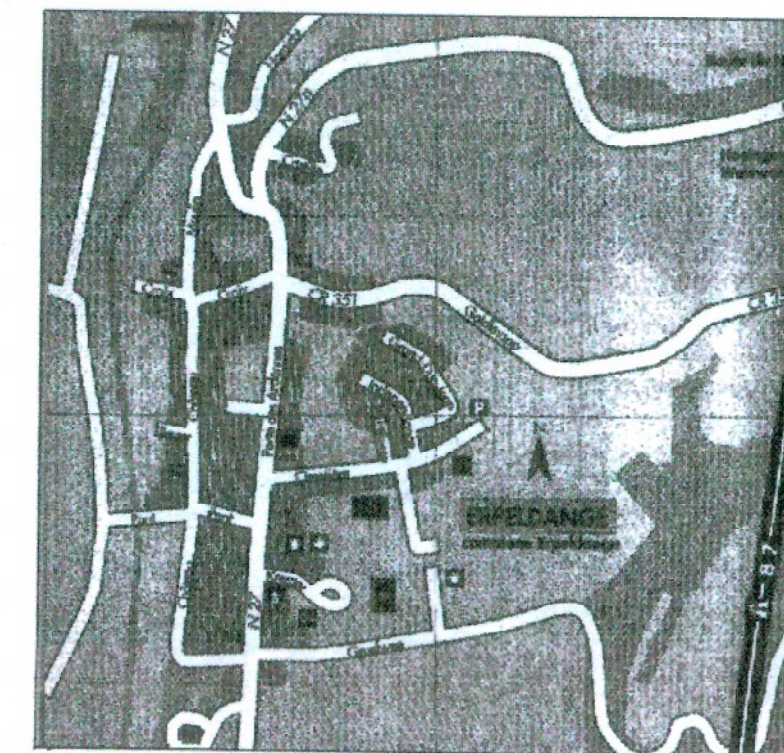
PHOTO n°9



PHOTO n°10



PHOTO n°11



PLAN D'ACCES

SANS ECHELLE

# LEGENDE

RESERVE

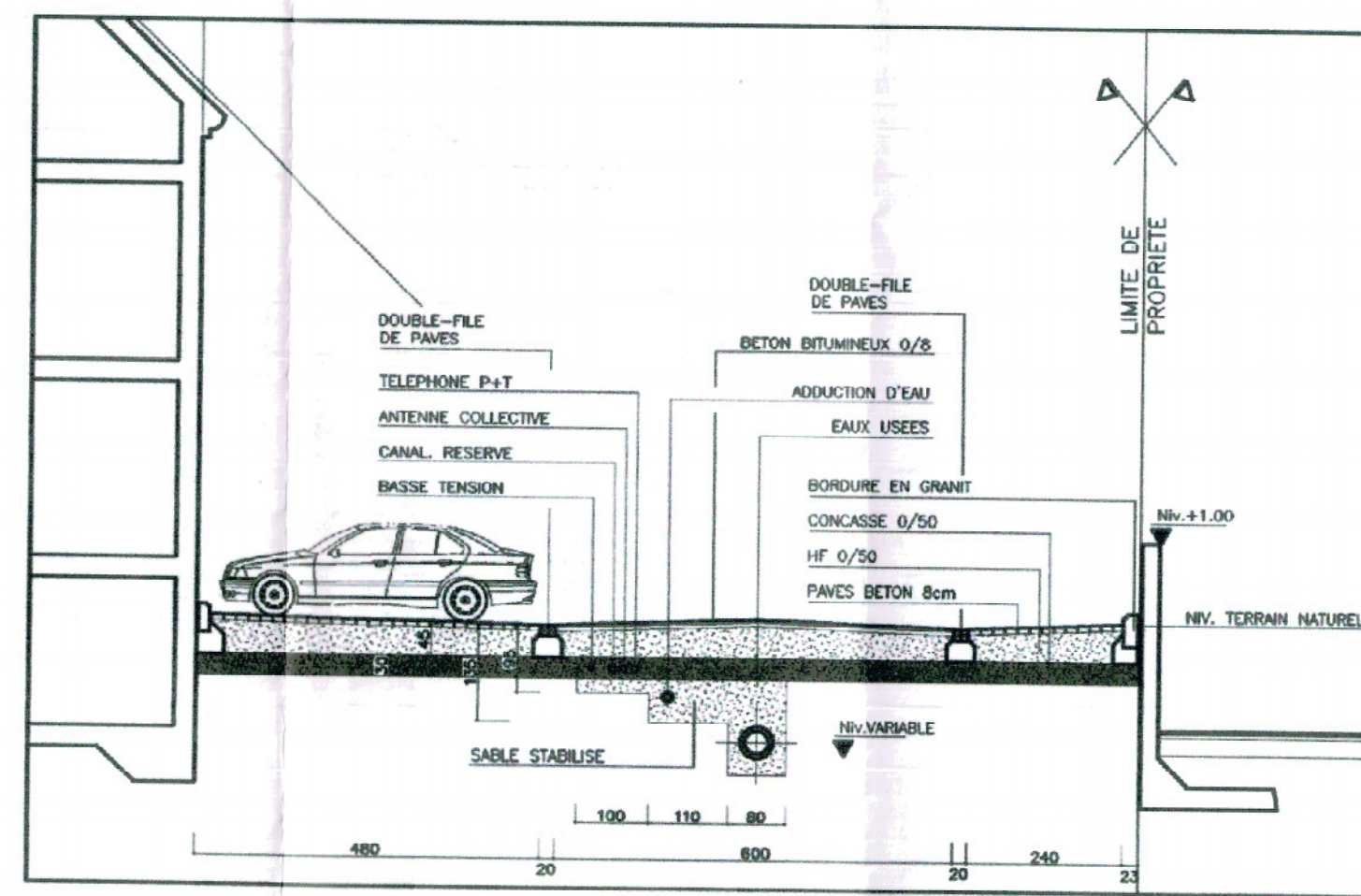
ANTENNE COLLECTIVE

ADDITION D'EAU  
HPDE - DN 25

TELEPHONE

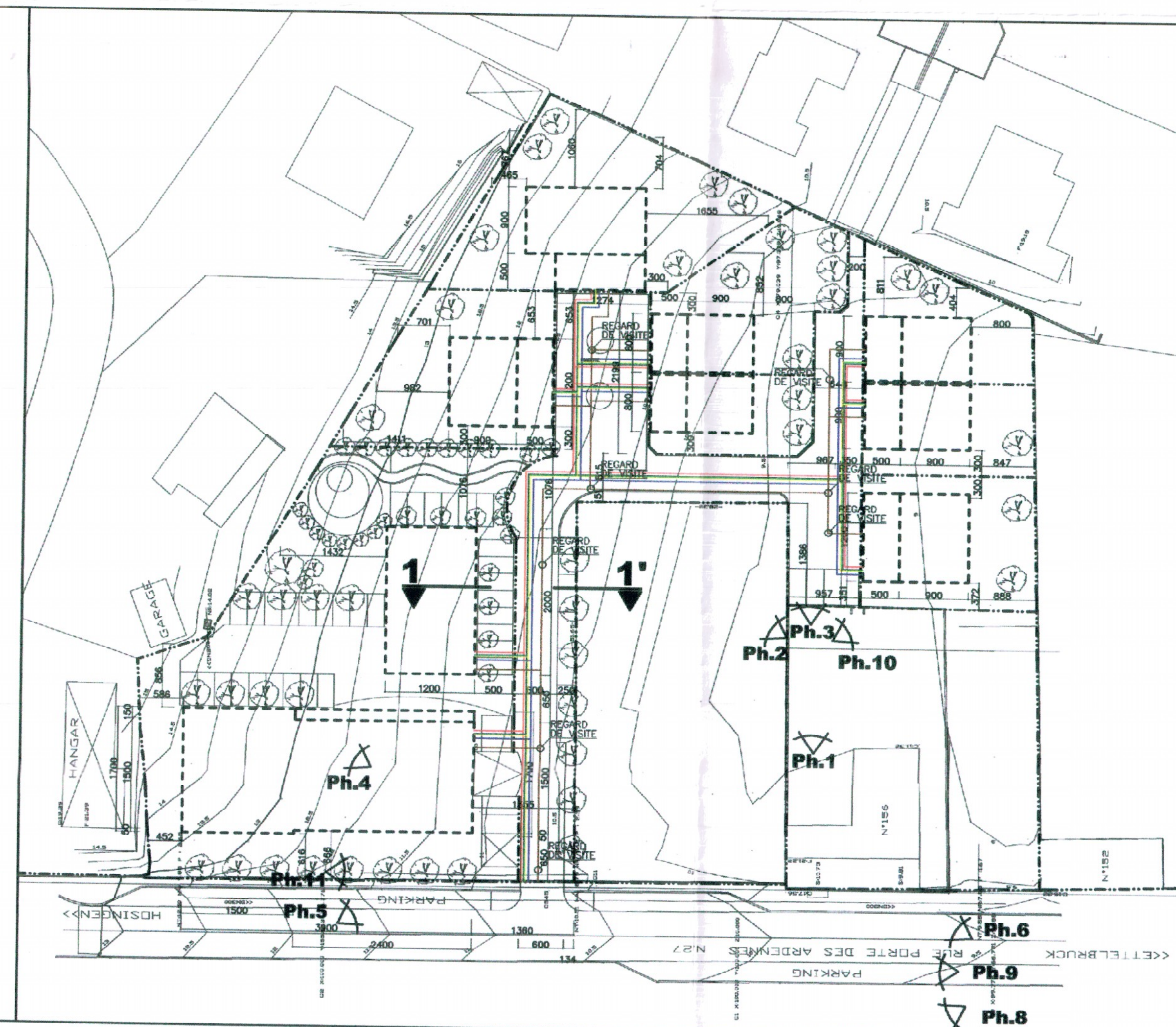
EAUX USEES  
DN 350

BASSE TENSION



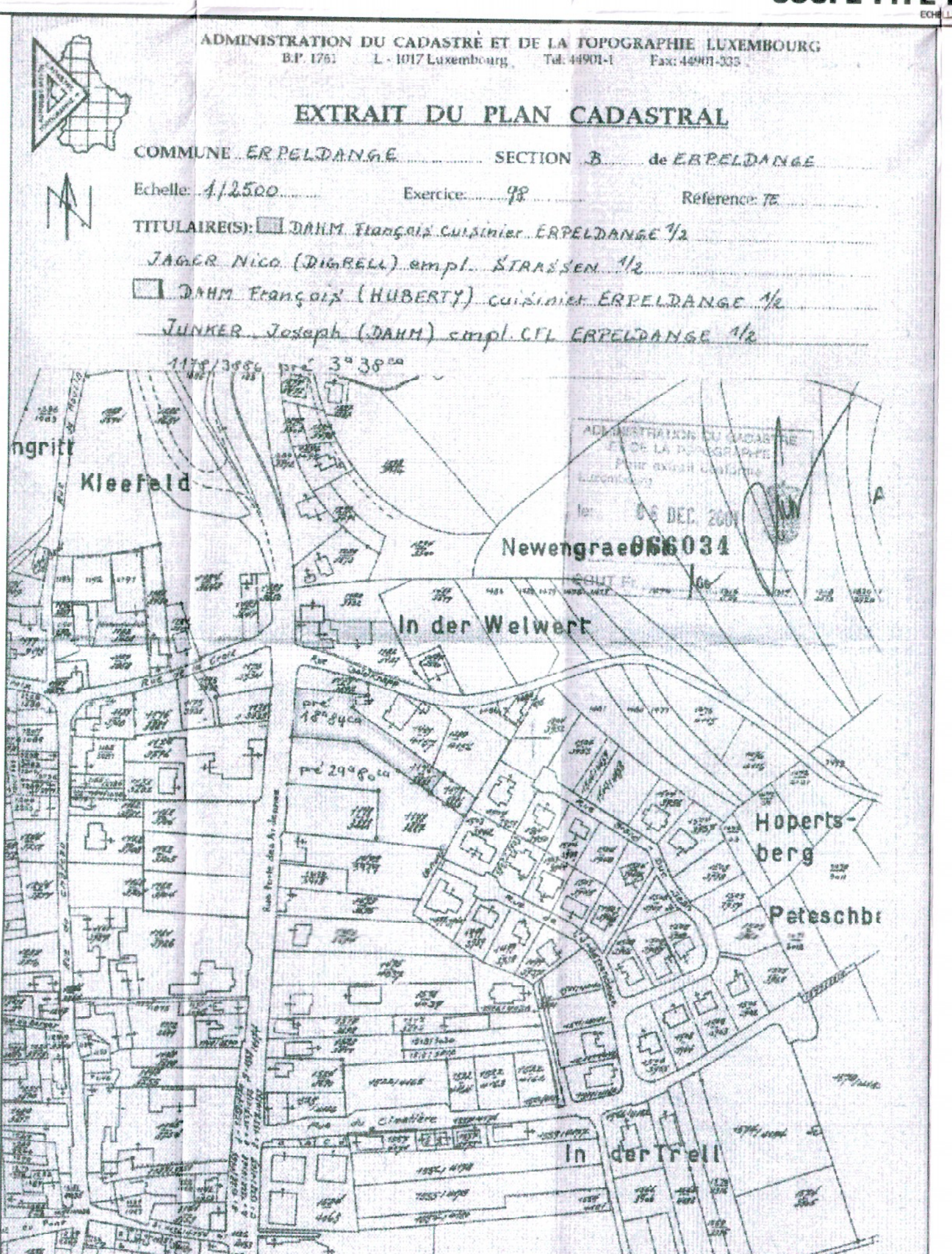
COUPE TYPE 1-1'

ECHELLE 1/500



PLAN DES INFRASTRUCTURES

ECHELLE 1/500



EXTRAIT CADASTRAL

ECHELLE 1/500

Modification	A	01-11-2001			
Modification	B	10-05-2002			
Modification	C				
Modification	D				

Commune	LUXEMBOURG
Situation	ERPELDANGE
Section	PORTE DES ARDENNES
	B/1 n° 1086/5256 - 1085/4987

universum	<p>Ref. : N° 13564/57</p> <p>Le présent document fait partie de l'avis de la Commission d'Aménagement, Amis dans sa séance du 14 JUIN 2002.</p> <p>AD</p> <p>Architecture &amp; Stabilité Expertise &amp; Industrial design Décoration d'intérieurs Publicité &amp; Graphiques Stands d'expositions</p>
-----------	---

Maitre de l'ouvrage	Dahm François Rue de la Croix n°1 L-9146 Erpeldange	Junker-Dahm Henriette Porte des Ardenes n°55 L-9145 Erpeldange	Jager Nico Grand-Rue n°32 L-9050 Ettelbrück
N° Dossier	F1984		
Objet	PROJET D'AMENAGEMENT PARTICULIER		
Projet	PLAN DES INFRASTRUCTURES		
Etude	AUTORISATION		
Auteur responsable	J. FRESON Ph CARNOL PhC	In-Architects Architecte	
Dessiné par			
Signature entrepreneur			
File	PAP.dwg		
ECHELLE	1/500	Fouille N°	
		P.A.P. 02/03	

- Le plan reste propriété de Universum, il ne peut être reproduit sans l'autorisation expresse de Universum  
 - Les mesures sont à vérifier par les entrepreneurs  
 - Les cotés indiqués avec "N" pourront être modifiés suivant l'état local ou conforme des cotés des matériaux  
 - L'exécution complète s'effectue en fonction des plans de stabilité