








- | | |
|---|----------------------------|
|  | Limites communales |
|  | Limites parcelaires |
|  | Cours d'eau et plans d'eau |
|  | Bâtiment existant |
|  | Courbe de niveau |
|  | |
|  | |
|  | |
|  | |
|  | |
|  | |
|  | |
|  | |
|  | |
|  | |
|  | |
|  | |
|  | |
|  | |
|  | |
|  | |
|  | |
|  | |
|  | |
|  | |
|  | |
|  | |
|  | |
|  | |
|  | |
|  | |
|  | |
|  | |
|  | |
|  | |
|  | |
|  | |

Erpedjango-sur-Sâze, le 24 NOV. 2017

VU ET APPROUVÉ

Le Conseil Communal :

Référence : 19.187/SC

Le présent document appartient à ma décision
d'approbation du 06/11/2017

La Ministre de l'éducation

Taina Boffroy

FCN © ORIGINE CADASTRE: DROITS RESERVES A L'ETAT DU GRAND-DUCHÉ DE LUXEMBOURG (2016)
COPIE ET REPRODUCTION INTERDITE

80-L-7C © ORIGINE CADASTRE: DROITS RESERVES A L'ETAT DU GRAND-DUCHÉ DE LUXEMBOURG (2008)
COPIE ET REPRODUCTION INTERDITE

ORS 1999 © ORIGINE MINISTRE DE L'ENVIRONNEMENT: DROITS RESERVES A L'ETAT DU GRAND-DUCHÉ DE LUXEMBOURG (2000)

[illegible]