




## LEGENDE



-  Délimitation du schéma directeur
-  Courbes de niveaux du terrain existant
-  Projet nouvelle N7

## Concept de développement urbain

### Programmation urbaine / Répartition sommaire des densités

- |   |   |   |  |
|---|---|---|--|
|  |  |  | logement                                   |
|  |  |  | commerce / services                        |
|  |  |  | artisanat / industrie                      |
|  |  |  | équipements publics / de loisir / de sport |
| faible  | moyenne   | forte densité   |  |




### Espace public

-  espace minéral cerné / ouvert
-  espace vert cerné / ouvert

### Centralité





-  Elément identitaire à préserver

### Mesures d'intégration spécifiques



-  Séquences visuelles
-  axe visuel
-  seuil / entrée de quartier, de ville, de village

## Concept de mobilité et concept d'infrastructures techniques

### Connexions



-  réseau routier (interquartier, intraquartier, de desserte locale)
-  mobilité douce (interquartier, intraquartier)
-  zone résidentielle / zone de rencontre
-  chemin de fer

### Aire de stationnement

-  parking couvert / souterrain
-  parking public / privé

### Transport en commun (arrêt d'autobus / gare et arrêt ferroviaire)

### Infrastructures techniques

-  axe principal pour l'écoulement et la rétention des eaux pluviales
-  axe principal du canal pour eaux usées

## Concept paysager et écologique

-  Coulée verte
-  Biotopes à préserver

## SCHEMA DIRECTEUR

Administration communale d'Erpeldange - sur - Sûre  
"Dreieck"

DATE: 11/08/2020

E194331/xx20e102.dwg - Rév. 0  
Fond de plan: ORTHOPHOTO(2020)  
Administration du Cadastre et de la Topographie (Copie et reproduction interdites)



ECHELLE : 1/1000 ème

