
PLAN D'AMÉNAGEMENT GÉNÉRAL (PAG) VILLE D'ETTELBRUCK



ÉTUDE PRÉPARATOIRE [PAG-PROJET]

TEIL 3: Schémas Directeurs **Ettelbrück « Im Laerchen » (SD-E15)**

Schéma Directeur

Januar 2020



Zeyen+Baumann sàrl
9, rue de Steinsel
L-7254 Bereldange

T +352 33 02 04
F +352 33 28 86
www.zeyenbaumann.lu

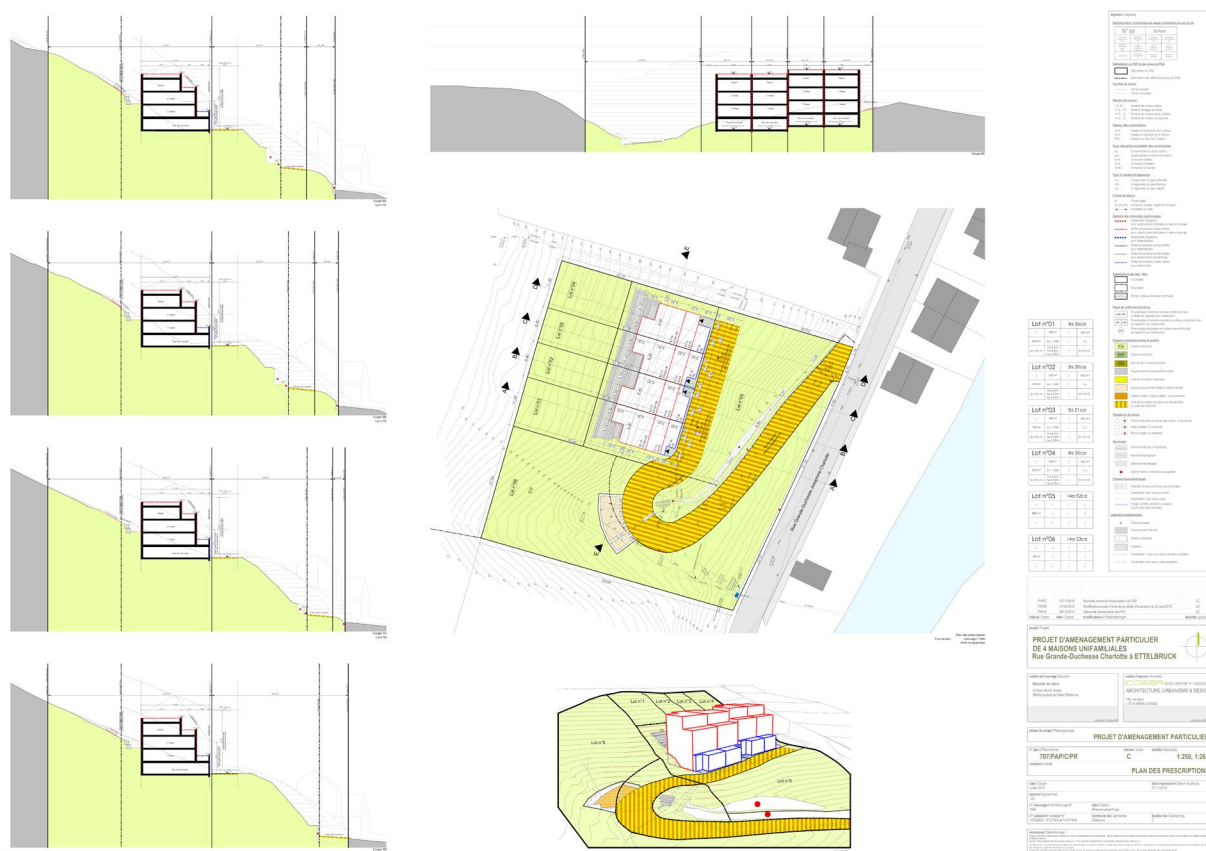
Schéma Directeur E15 « Im Laerchen » in Ettelbrück

Für die Fläche des Schéma Directeur liegt der genehmigte PAP « Im Laerchen » vor. Dieser wurde am 16.05.2017 durch den Innenminister (Réf.: 17884/16C) genehmigt.

Ist eine Änderung oder Anpassung des bereits genehmigten PAP notwendig, z.B. um die städtebauliche Qualität oder die Qualität der Landschaftsintegration zu verbessern oder die allgemeine Struktur oder Grundzüge der Planung abzuändern, muss das vorliegende Schéma Directeur angepasst werden und durch den neuen PAP „nouveau quartier“ ergänzt werden.

Die auf dem PAG (*partie graphique*) festgeschriebenen Koeffizienten beruhen auf dem genannten PAP.

Plan d'illustration du PAP



Quelle : COEBA, 2016

Städtebauliche Koeffizienten

g) la répartition sommaire des densités

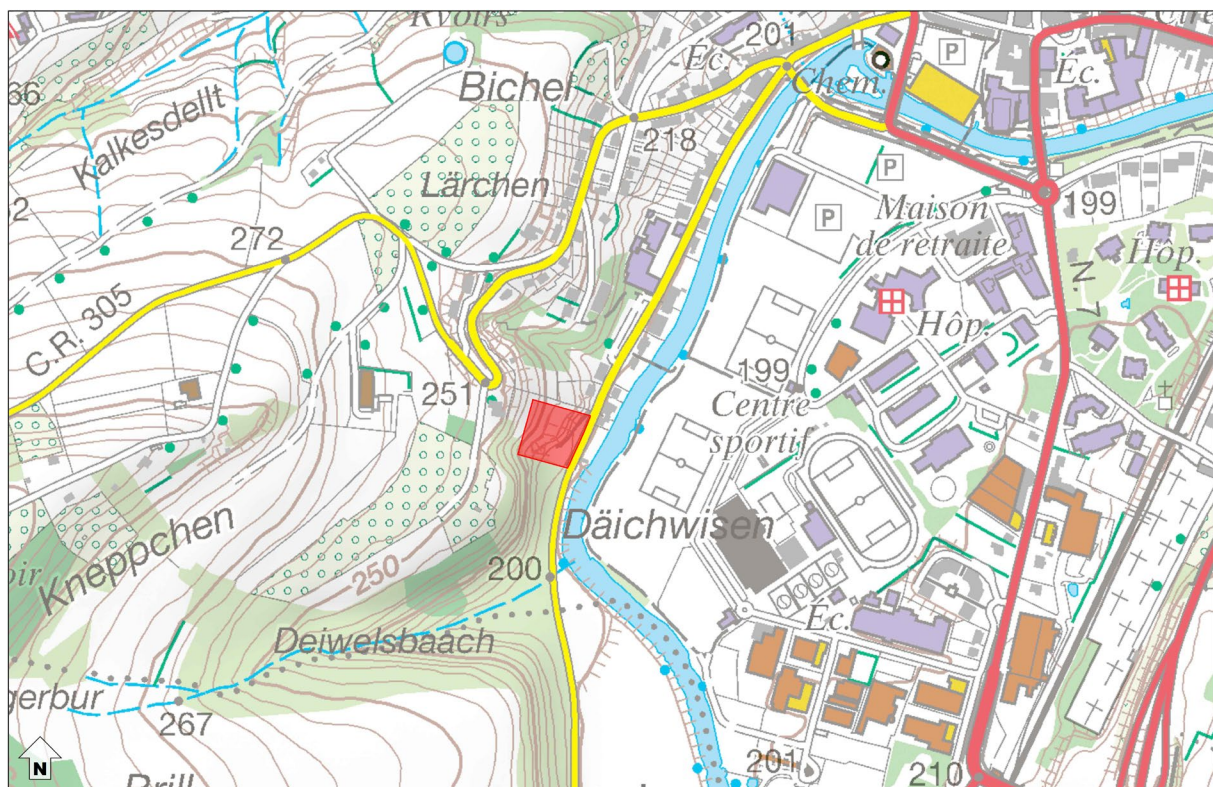
[PAP NQ – SD- E15 / HAB-1 / JAR]					
COS	max.	0,20	CUS	max.	0,40
CSS	max.	0,50	DL	max.	10

COS: Coefficient d'occupation du sol – le rapport entre la surface d'emprise au sol des constructions et la surface du terrain à bâtir net

CUS: Coefficient d'utilisation du sol – le rapport entre la somme des surfaces construites brutes de tous les niveaux et la surface totale du terrain à bâtir brut

CSS: Coefficient de scellement du sol – le rapport entre la surface de sol scellée et la surface du terrain à bâtir net

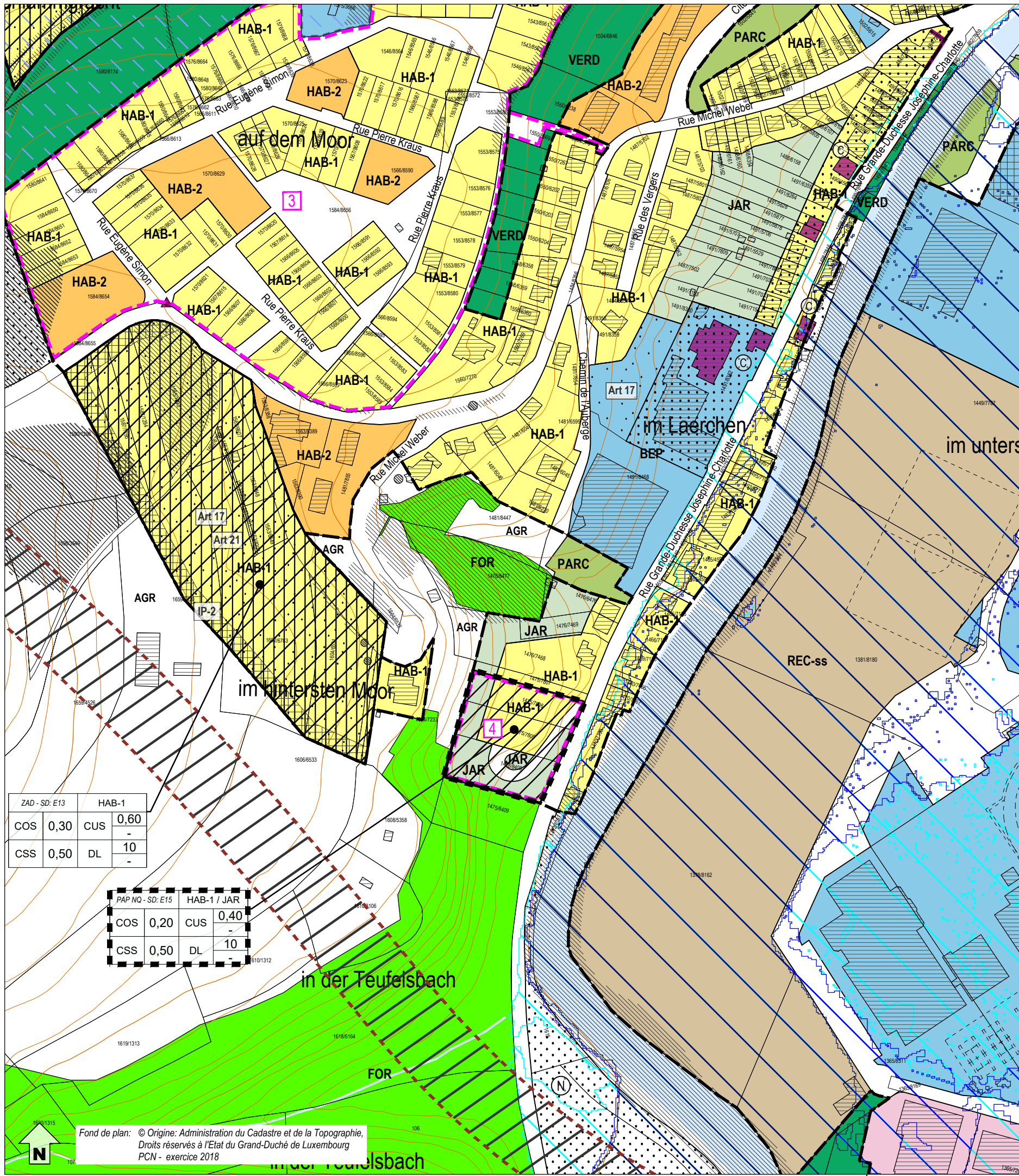
DL: Densité de logement – le rapport entre le nombre d'unités de logement et le terrain à bâtir brut

Abbildung 1 Verortung des Plangebietes (Topografische Karte)

Quelle: Administration du Cadastre et de la Topographie, Carte topographique, 2018

Abbildung 2 Verortung des Plangebietes (Luftbild)

Quelle: Administration du Cadastre et de la Topographie, Orthophoto, 2018



Zones urbanisées ou destinées à être urbanisées

HAB-1	Zone d'habitation 1	ECO-c1	Zone d'activités économiques communale type 1												
HAB-2	Zone d'habitation 2	SPEC-pc	Zone spéciale - professions créatives												
MIX-u	Zone mixte urbaine	SPEC-pm	Zone spéciale - pôle multimodal												
MIX-v	Zone mixte villageoise	SPEC-cf	Zone spéciale - chemin de fer												
MIX-r	Zone mixte rurale	SPEC-st	Zone spéciale - station de service												
BEP	Zone de bâtiments et d'équipements publics	JAR	Zone de jardins familiaux												
REC-as	Zone de sport et de loisir « avec séjour »	PAP NQ / ZAD - Référence du Schéma directeur													
REC-ss	Zone de sport et de loisir « sans séjour »	<table><tr><td colspan="2">PAP NQ/ZAD - RM, SD</td><td colspan="2">Dénomination de la ou des zones</td></tr><tr><td>COS</td><td>max.</td><td>CUS</td><td>max. (min.)</td></tr><tr><td>CSS</td><td>max.</td><td>DL</td><td>max. (min.)</td></tr></table>		PAP NQ/ZAD - RM, SD		Dénomination de la ou des zones		COS	max.	CUS	max. (min.)	CSS	max.	DL	max. (min.)
PAP NQ/ZAD - RM, SD		Dénomination de la ou des zones													
COS	max.	CUS	max. (min.)												
CSS	max.	DL	max. (min.)												
Délimitation des différentes zones de sport et de loisir															

Zone verte

AGR	Zone agricole	PARC	Zone de parc public
FOR	Zone forestière (3)	VERD	Zone de verdure

Zones superposées

[5]	PAP approuvé par le Ministre de l'Intérieur		Couloir pour projets routiers
	Zone soumise à un plan d'aménagement particulier "nouveau quartier" - PAP NQ		Couloir pour projets de mobilité douce
	Zone d'aménagement différé - ZAD		Secteur protégé d'intérêt communal de type "environnement construit"
	Zone de servitude "urbanisation"		Construction à conserver (4)
CE	Servitude "urbanisation - cours d'eau"		Façade à conserver (4)
CT	Servitude "urbanisation - contournement"		Gabarit d'une construction existante à préserver (4)
CV	Servitude "urbanisation - coulée verte"		Alignement d'une construction existante à préserver (4)
EN	Servitude "urbanisation - éléments naturels"		Mur et/ou clôture à conserver (4)
GA	Servitude "urbanisation - garage et stationnement"		Petit patrimoine à conserver (4)
H	Servitude "urbanisation - couloir aérien pour hélicoptère"		Secteur protégé d'intérêt communal de type "environnement naturel et paysage"
IP-1	Servitude "urbanisation - intégration paysagère" type 1		Zone de bruit (5)
IP-2	Servitude "urbanisation - intégration paysagère" type 2		
Pét	Servitude "urbanisation - parking à étages"		
PMA	Servitude "urbanisation - place Marie-Adélaïde"		
ZNA	Servitude "urbanisation - zone non aedificandi"		

Zones ou espaces définis en exécution de dispositions légales, réglementaires ou administratives spécifiques relatives:

	à l'aménagement du territoire		à la protection des sites et monuments nationaux
	PDS Transports (PST): corridor multimodal Ettelbruck-Diekirch /contournement N7-N15 / sécurisation B7 (6)		Immeubles et objets classés / proposés comme monuments nationaux (9)
	PDS Paysages (PSP): Zone de préservation des grands ensembles paysagers (GEP) (6)		Immeubles et objets inscrits à l'inventaire supplémentaire (9)
	à la protection de la nature et des ressources naturelles		à la gestion de l'eau
	Zone protégée d'intérêt national à déclarer (7)		Zone inondable - HQ10 (10)
	Zone protégée communautaire - Habitats Natura 2000 (8)		Zone inondable - HQ100 (10)
			Zone inondable - HQ extrême (10)
			Zones de protection d'eau potable (ZPS) créées par règlement grand-ducal (11)

Indications complémentaires (à titre indicatif)

	Biotopes protégés (relevé non exhaustif) (12)		Habitats d'espèces protégées (Art. 17) (relevé non exhaustif) (13)
	Sites de reproduction et aires de repos d'espèces intégralement protégées (Art. 21) (relevé non exhaustif) (13)		Cimetière
	Conduites électriques aériennes (3)		Courbes de niveau, équidistance 5 m (3)
	Lignes ferroviaires (3)		Cours d'eau / Eaux stagnantes (3)
	Réseaux routiers et stationnements		

Fond de plan: © Origine: Administration du Cadastre et de la Topographie, Droits réservés à l'Etat du Grand-Duché de Luxembourg PCN - exercice 2018

ZAD - SD: E13		HAB-1	
COS	0,30	CUS	0,60
CSS	0,50	DL	10

PAP NQ - SD: E15			
HAB-1 / JAR			
COS	0,20	CUS	0,40
CSS	0,50	DL	10