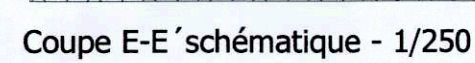
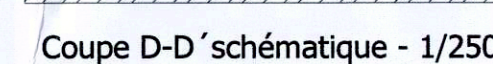





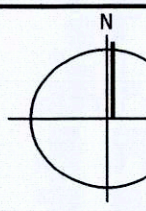

Coupe B-B' schématique - 1/250



Coupe F-F' schématique - 1/250

Représentation schématique du degré d'utilisation du sol par lot

Conduite d'alimentation d'électricité (exist/proj.)

| | | | | |
|--|--|---|---|--|
|  | <h1 style="text-align: center;">Commune de Tuntange</h1> | |  | |
| <h2 style="text-align: center;">Projet d'aménagement particulier</h2> | | <p style="text-align: right;">Projet N° 15024</p> | | |
| <h2 style="text-align: center;">Tuntange</h2> <p style="text-align: center;">" Op Tamm 2 "</p> | | <p>Echelle 1/250</p> <p>Date 26/10/2017</p> <p>H.Jocherm <i>H. Jocherm</i></p> <p>M.Mersch <i>M. Mersch</i></p> <p>Plan N° Ind 1</p> | | |
| <p>  0 10 20 30 40 50 60 70 80 90 100 m pour l'évaluation de la valeur vénale </p> <p> 58 rue de la République M - 1552 20 24 80 mail:pc@t.tg </p> <p> L-1753 (délivrance 2015) Tél. +352 20 24 80 www.pc.tg </p> | | <p>pour le compte de Acres 1010 S.A. 4, rue Henri Schardt L-2530 Luxembourg</p> | | |
| Date | Ind | Modifié par | Vérifié par | Modification |
| 02.01.2018 | JB | MM | | Plan adapté par rapport à l'avis de la cellule d'évaluation du 29.11.2017 (Réf: 18178/31C) |
| | | | | |
| | | | | |
| | | | | |
| | | | | |
| | | | | |