



**Légende**  
**Délimitation des PAPs "quartier existant"**  
QE Zones d'habitation 1 et zones mixtes villageoise et rurale [HAB-1-MIX]  
QE - Zone de bâtiments et équipements publics [BEP]  
QE - Zone d'activités économiques communale type 1 [ECO-c1]  
QE - Zone de sport et de loisirs - 1 [REC-1]  
QE - Zone de sport et de loisirs - 2 [REC-2]  
**Zones superposées**  
Plans d'aménagement particulier - approuvés  
Zone soumise à un plan d'aménagement particulier "nouveau quartier"  
Zone d'aménagement différé  
**FOND DE PLAN**  
Zones urbanisées ou destinées à être urbanisées  
PCN Parcellaire  
PCN Bâtiments  
Bâtiments ajoutés\*  
Courbes de niveau (BD-L-TC)  
\* Une mise à jour des nouvelles constructions (en supplément aux constructions issues du PCN) a été réalisée par le bureau d'études pact s.à r.l. sur base des orthophotos 2010 et une inspection des lieux récente.  
PCN © ORIGINE CADASTRE - DROITS RESERVES A L'ETAT DU GRAND DUCHE DE LUXEMBOURG 2012 - COPIE ET REPRODUCTION INTERDITES


**Administration communale  
du Lac de la Haute-Sûre**

**Projet N°  
12001/17044**

**PAP - "Quartier existant"**  
**Plan de repérage 7**  
**Tarchamps**



Echelle	1/5000
Date	12.03.2014



58 rue de Machtum  
Tél.: +352 26 45 80 90  
mail@pact.lu

L-6753 GREVENMACHER  
Fax: +352 26 25 84 86  
www.pact.lu

Date	Ind	Modifié par	Vérifié par	Modification
26.04.2019	B	MM	HJM	Modification ponctuelle de la partie graphique An der Greschen

Référence: 18954/78c  
Le présent document appartient à ma décision  
du: 14/07/2021  
La Ministre de l'Intérieur  
  
Taina Bofferding