

**PLAN CADASTRAL NUMERISE PCN 2017 (FOND DE PLAN)**

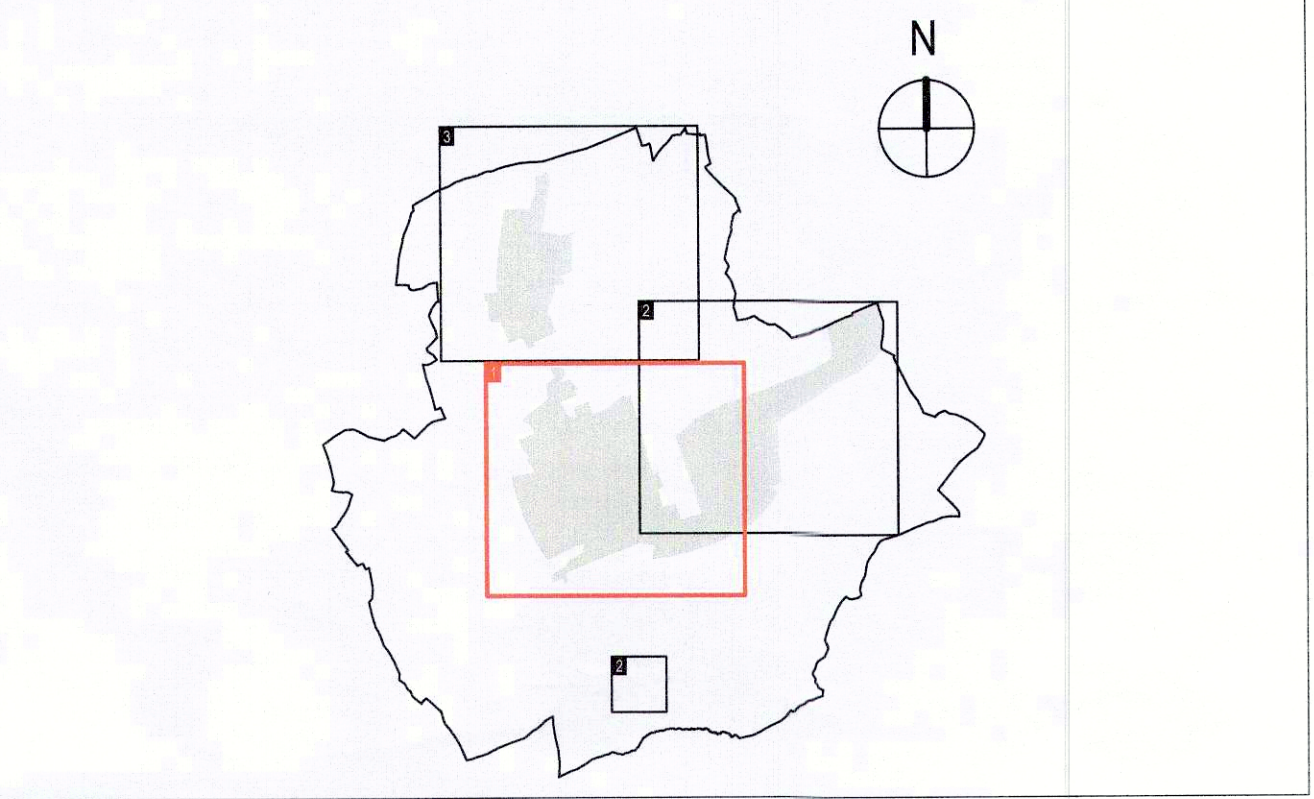
- BATIMENT EXISTANT
- LIMITE PARCELLAIRE
- LIMITE DU TERRITOIRE COMMUNAL
- am Weier
- 1234567
- NUMERO DE LA PARCELLE

**INFORMATIONS COMPLEMENTAIRES (A TITRE INDICATIF)**

**BD-TOPO (ADMINISTRATION DU CADASTRE ET DE LA TOPOGRAPHIE BD-L-TC) / ORTHOPHOTOS / ETATS DES LIEUX DM**

- BATIMENT EXISTANT (BD-TOPO)
- BATIMENT DEMOLI (ETATS DES LIEUX DM)
- RUE (ORTHOPHOTOS)

LES DONNEES DE LA BD-L-TC, DES ORTHO-PHOTOS ET DE L'ETAT DES LIEUX NE SONT PAS EXACTEMENT SUPERPOSABLES A CELLES DU FOND DE PLAN LEGAL, PLAN CADASTRAL NUMERISE, ET NE SONT REPRISES QU'A TITRE INDICATIF.



**PLAN D'AMENAGEMENT PARTICULIER - QUARTIERS EXISTANTS**

- QUARTIERS SITUÉS DANS LES ZONES D'HABITATION 1
- QUARTIERS SITUÉS DANS LES ZONES D'HABITATION 2
- QUARTIERS SITUÉS DANS LES ZONES MIXTES VILLAGEOISES
- QUARTIERS SITUÉS DANS LES ZONES MIXTES RURALES
- QUARTIERS SITUÉS DANS LES ZONES DE BÂTIMENTS ET D'EQUIPEMENTS PUBLICS 1
- QUARTIERS SITUÉS DANS LES ZONES DE BÂTIMENTS ET D'EQUIPEMENTS PUBLICS 2
- QUARTIERS SITUÉS DANS LES ZONES D'ACTIVITÉS ÉCONOMIQUES COMMUNALES 1 ET 2
- QUARTIERS SITUÉS DANS LES ZONES COMMERCIALES
- QUARTIERS SITUÉS DANS LES ZONES DE GARES FERROVIAIRES ET ROUTIÈRES
- QUARTIERS SITUÉS DANS LES ZONES DE SPORTS ET DE LOISIRS
- QUARTIERS SITUÉS DANS LES ZONES SPÉCIALES 1
- ALIGNEMENT OBLIGATOIRE
- LIMITE DE LA SURFACE CONSTRUCTIBLE CONSTRUCTION HORS-SOL
- LIMITE DE LA SURFACE CONSTRUCTIBLE CONSTRUCTION SOUTERRAINE
- SERVITUDE URBANISTIQUE CONCERNANT LE SECTEUR PROTÉGÉ DE TYPE "ENVIRONNEMENT CONSTRUIT"

**SECTEURS ET ÉLÉMENTS PROTÉGÉS D'INTÉRÊT COMMUNAL - ENVIRONNEMENT CONSTRUIT (EXTRAIT DU PAG)**

- CONSTRUCTION EXISTANTE À CONSERVER
- PETIT PATRIMOINE À CONSERVER
- ALIGNEMENT D'UNE CONSTRUCTION EXISTANTE À PRÉSERVER
- GABARIT D'UNE CONSTRUCTION EXISTANTE À PRÉSERVER

**ZONES SUPERPOSÉES (EXTRAIT DU PAG)**

- PLAN D'AMENAGEMENT PARTICULIER - NOUVEAU QUARTIER
- ZONE D'AMENAGEMENT DIFFÉRÉ
- ZONE D'URBANISATION PRIORITAIRE
- PLAN D'AMENAGEMENT PARTICULIER APPROUVÉ

**INFORMATION COMPLÉMENTAIRE (EXTRAIT DU PAG)**

- DÉLIMITATION DE LA ZONE VERTE

**PLAN D'AMENAGEMENT PARTICULIER - QUARTIERS EXISTANTS DE LA COMMUNE DE LEUDELANGE**

MAITRE D'OUVRAGE  
**ADMINISTRATION COMMUNALE DE LEUDELANGE**  
5, PLACE DES MARTYRS 3361 LEUDELANGE LUXEMBOURG  
TELEPHONE 37 92 92 1 TELECOPIE 37 92 92 219

MAITRES D'ŒUVRE  
**DEWEY MULLER PARTNERSCHAFT MBB ARCHITEKTEN STADTPLANER**  
15B, BD GRANDE-DUCHESSE CHARLOTTE 1331 LUXEMBOURG LUXEMBOURG  
TELEPHONE 263 858 1 TELECOPIE 263 858 50  
FLANDRISCHE STRASSE 4 50674 COLOGNE ALLEMAGNE  
TELEPHONE 0221/925 888-0 TELECOPIE 0221/925 888-50

CONSEIL COMMUNAL

MINISTRE DE L'INTERIEUR

Référence: 18914/12c  
Le présent document appartient à ma décision  
d'approbation du: 18/06/2021  
La Ministre de l'Intérieur  
Taina Bofferting

MODIFICATIONS

d	c	b	a	INDICE	DATE	NOM	DESCRIPTIONS DES MODIFICATIONS
		25.06.21	25.09.20				
		LG	LG				

PHASE DE PLANIFICATION  
**APPROBATION**












ECHELLE  
**1 : 5 000**

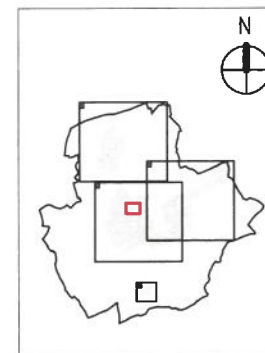
OBJET  
**DELIMITATION DES QUARTIERS – LOCALITE DE LEUDELANGE - CENTRE**

DESS.	CONTR.	RESP.	NOM	DATE	N° PROJET	N° PLAN	INDICE
			FH / ESA	10.09.2019	1334	P - PAPQE - 01	b
						FORMAT 70,00 / 42,00 CM	





PLAN CADASTRAL NUMERISE PCN 2017 (FOND DE PLAN)	
	BATIMENT EXISTANT
	LIMITE PARCELLAIRE
	TOPONYMIE
	NUMERO DE LA PARCELLE
<b>INFORMATIONS COMPLEMENTAIRES (A TITRE INDICATIF)</b>	
BD-TOPO ADMINISTRATION DU CADASTRE ET DE LA TOPOGRAPHIE BD-L-ORTHOPHOTOS / ETAT DES LIEUX DM	
	BATIMENT EXISTANT (BD-TOPO/ORTHOPHOTOS)
	BATIMENT DEMOLI (ETAT DES LIEUX DM)
<b>EXTRAIT DU PAG</b>	
	DELIMITATION DE LA ZONE VERTE
	ALIGNEMENT OBLIGATOIRE
	LIMITE DE LA SURFACE CONSTRUCTIBLE CONSTRUCTION HORS-SOL
	LIMITE DE LA SURFACE CONSTRUCTIBLE CONSTRUCTION SOUTERRAINE
	DELIMITATION DES DIFFERENTES ZONES DU PAG



PLAN D'AMENAGEMENT PARTICULIER - QUARTIERS EXISTANTS  
DE LA COMMUNE DE LEUDELANGE

MAÎTRES D'ŒUVRE


**DEWEY MULLER PARTNERSCHAFT MBB ARCHITEKTEN STADTPLANER**

15B, BD. GRANDE-DUCHESSE CHARLOTTE 1331 LUXEMBOURG LUXEMBOURG  
TELEPHONE 263 858 1 TELECOPIE 263 856 50

FLANDRISCHE STRASSE 4 50674 COLOGNE ALLEMAGNE  
TELEPHONE 0221/825 888-0 TELECOPIE 0221/825 888-50

DATE / SIGNATURE

CONSEIL COMMUNAL

RÉFÉRENCE: <u>187-14 / 12c</u>	
Le présent document appartient à ma décision d'approbation du: <u>18/06/2021</u>	
MINISTRE DE L'INTERIEUR	La Ministre de l'Intérieur
	 Taina Boffering
	DATE / SIGNATURE

d			
c			
b			
a	28.08.20	1.6	MODIFICATIONS SELON AHS DE LA CELLULE D'ÉVALUATION RÉFÉRENCE N° 1871012C DU 29.05.2020 ET LES RÉGLEMENTATIONS
INDICE	DATE	NOM	DESCRIPTIONS DES MODIFICATIONS

OBJET	
-------	--

	NOM	DATE	N° PROJET	N° PLAN	IND
DESS.	FH/ESA	19.09.2019	1334	D - PAPQE - 03	a
CONTR.					
RESP.				FORMAT 29.70 / 21.00 CM	