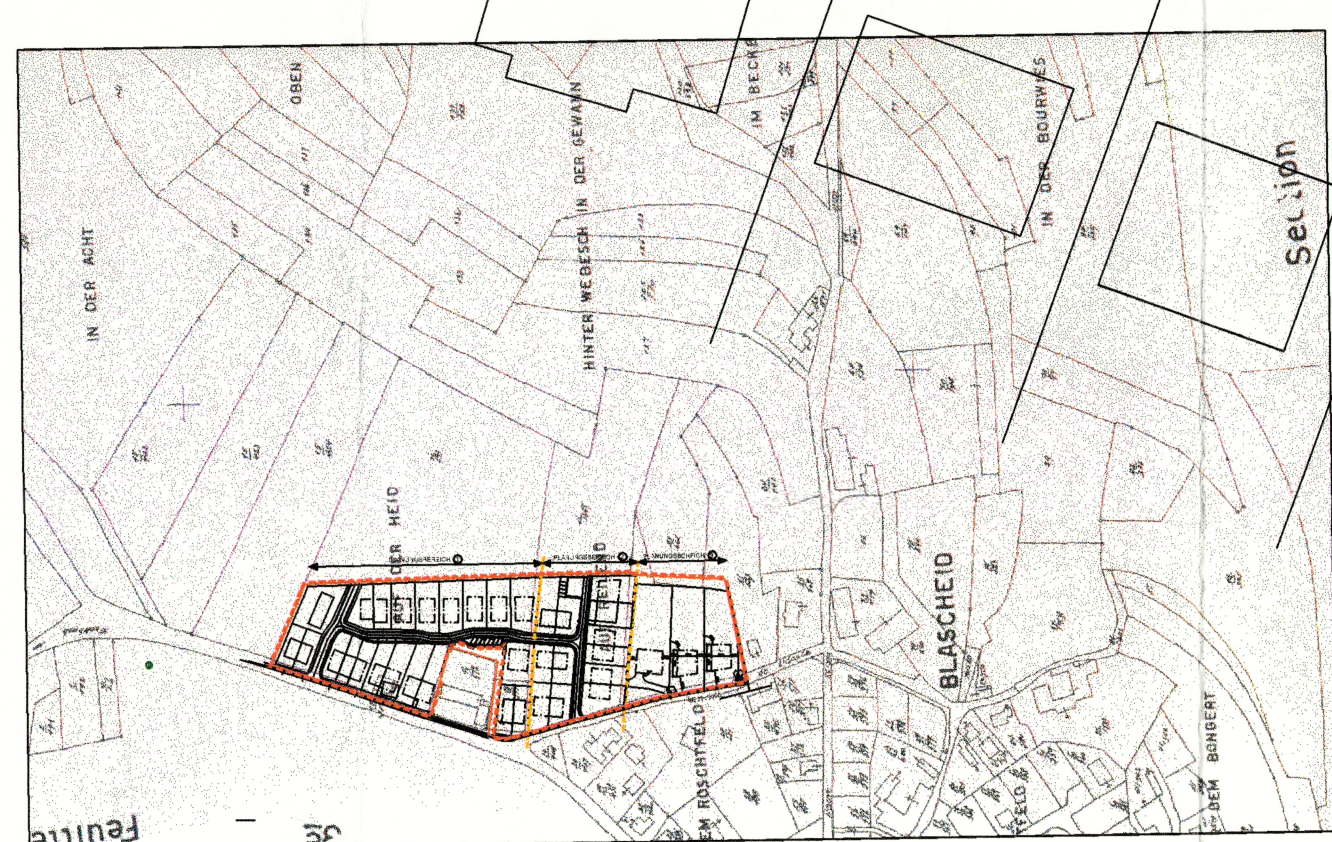
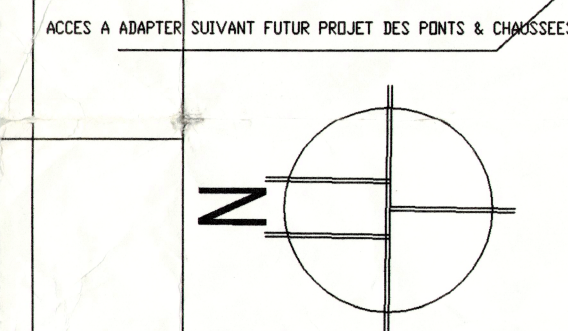
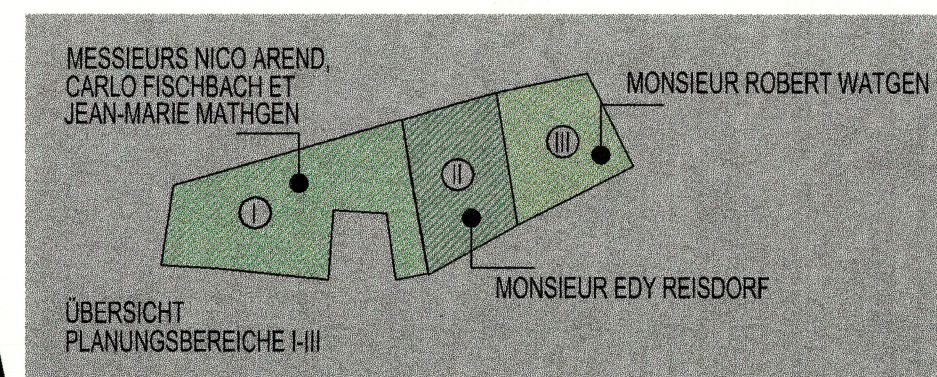

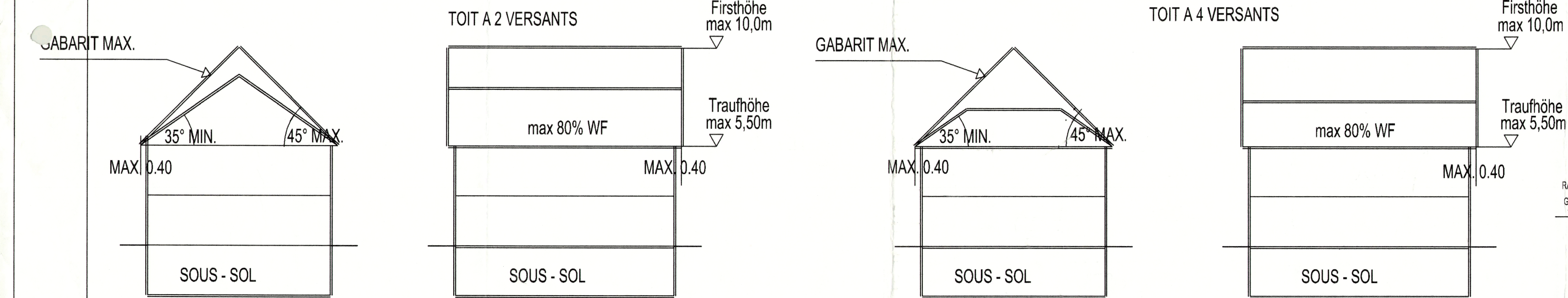


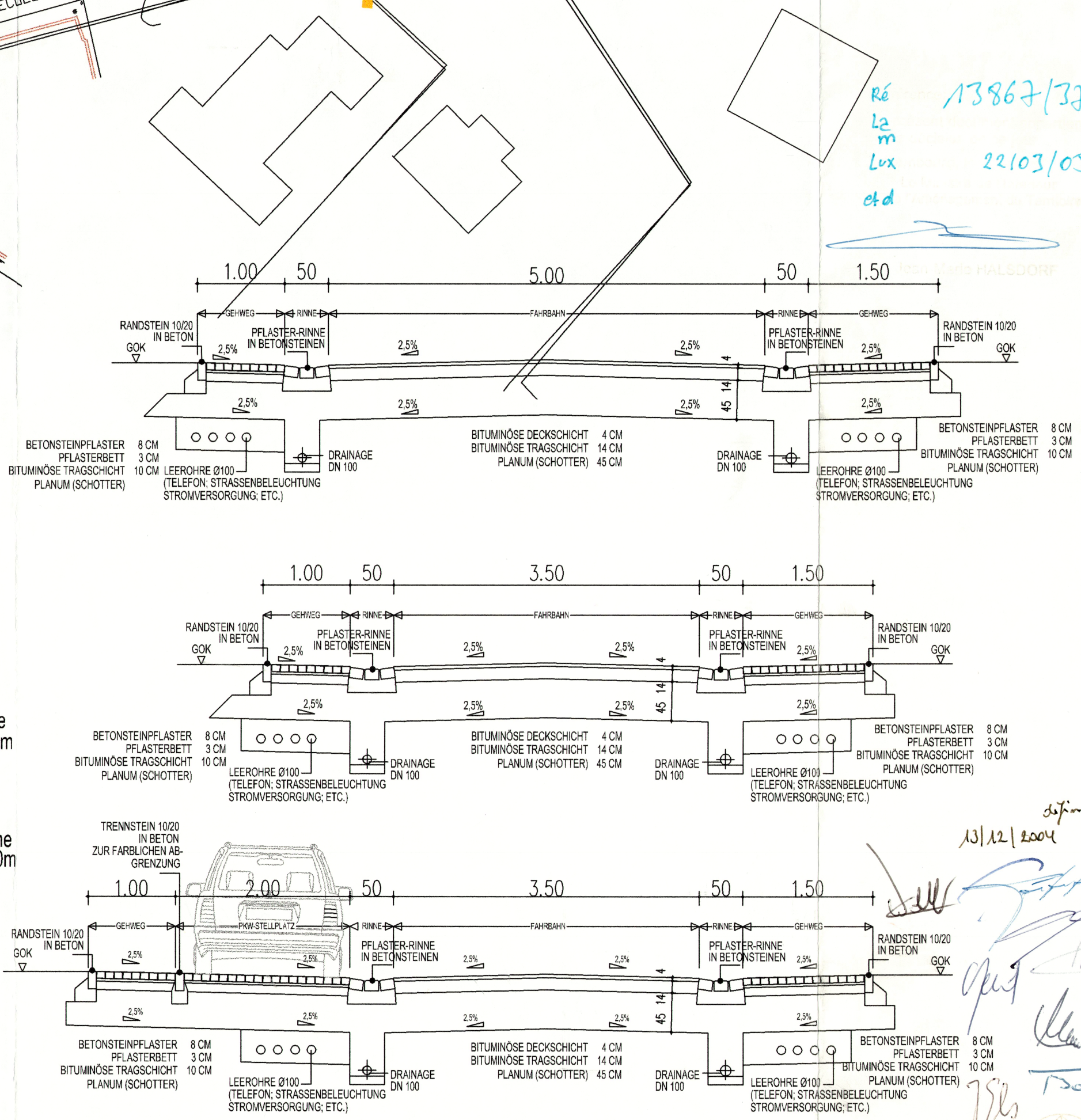
# BEBAUUNGSPLAN "AUF REILAND" - L-7391 BLASCHETTE



ÜBERSICHT GESAMTPLANUNGSBEREICH  
1:5000



SYSTEMSCHNITTE M = 1:200



ALLE MASSANGABEN SIND  
ÖRTLICH ZU PRÜFEN !!

LEGENDE	
Grundstücksgrenze	→
Hauptfahrsrichtung	→
Baugrenze	—
Strasse	—
Fussweg	—
öffentl. Grünfläche	—
private Grünfläche	—
Strassenlaterne	—
Stellplätze	—

ÄNDERUNGEN		
DATUM	ÄNDERUNG	GEZ.
21.03.03	Schnittergänzung	ag

BEBAUUNGSPLAN	
ENTWURF:	p.t.e. architecture S.ä.r.l.
ENTRE LE	01 DEC. 2004 COMMUNE LORENTZWEILER

BAUVORHABEN:	BEBAUUNGSPLAN "AUF REILAND" L-7391 BLASCHETTE "AUF REILAND"
BAUHERR:	EIGENTÜMERGEMEINSCHAFT "AUF REILAND" Z.H. HERRN MATHGEN 14, RUE DE FISCHBACH L-7391 BLASCHETTE
PLANINHALT:	BEBAUUNGSPLAN
DATUM:	MASSTAB: 1:500/1:5000
Planer:	CAD - NR.: U-9812/cad/ aktuell/812-bp21
Bauherr:	Planr.: BP1