

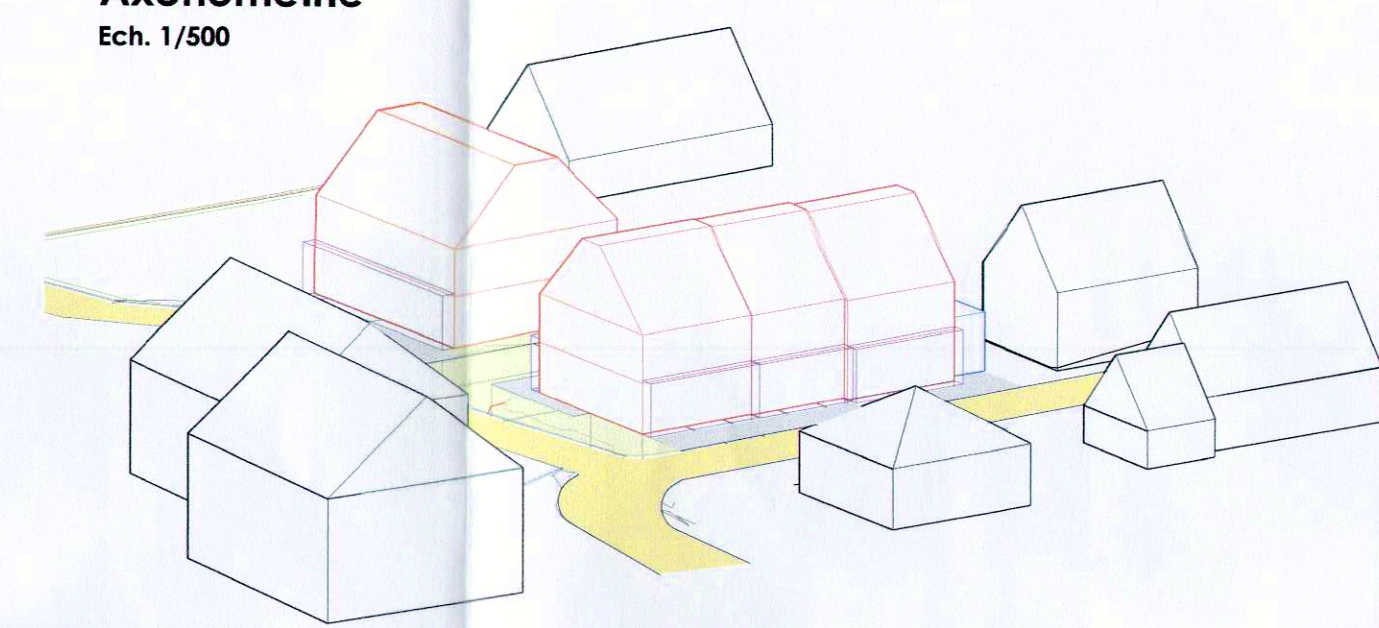


**Vue en plan**  
Ech. 1/250

- LEGENDE :**
- Equipements existants :**
- Canalisation pour eaux mixtes
  - Canalisation pour eaux pluviales
  - Réseau d'adduction d'eau
  - Hydant
  - Vanne de branchement particulier
  - Chambre de visite
  - Candélabre d'éclairage public
  - Armoire IV
  - Armoire
  - Armoire électrique
  - Chambre d'épuration P&T
- Equipements projetés :**
- Cablages
  - Canalisation eaux usées
  - Canalisation eaux pluviales
  - Réseau d'adduction d'eau
  - Hydant
  - Vanne de branchement particulier
  - Chambre à vannes
  - Chambre de visite
  - Candélabre d'éclairage public
  - Rétention eaux pluviales
  - Armoire IV
  - Armoire

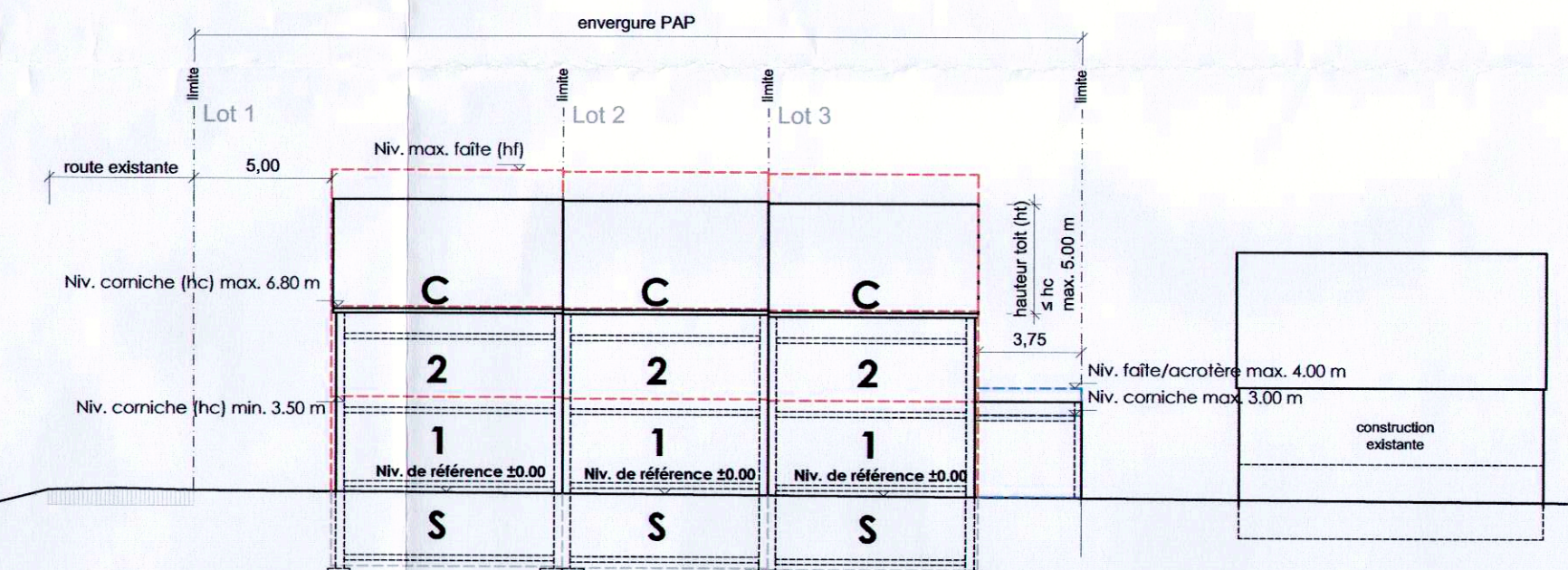
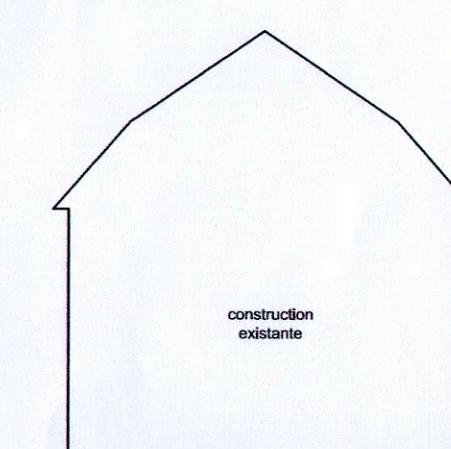
Lot: 1				Lot: 2				Lot: 3				Lot: 4			
surface d'emprise au sol (m²)		surface du lot (m²)		surface d'emprise au sol (m²)		surface du lot (m²)		surface d'emprise au sol (m²)		surface du lot (m²)		surface d'emprise au sol (m²)		surface du lot (m²)	
min	max	min	max	min	max	min	max	min	max	min	max	min	max	min	max
90	125	120	290	90	100	120	265	90	120	120	310	90	209	120	504
surface max du scellement du sol (m²)		type et nombre de logements		surface max du scellement du sol (m²)		type et nombre de logements		surface max du scellement du sol (m²)		type et nombre de logements		surface max du scellement du sol (m²)		type et nombre de logements	
209	1-mb	1-u	1-u	137	1-mb	1-u	1-u	379	1-mb	1-u	1-u	379	1-mb	1-u	1-u
type de toiture		hauteur des constructions (m)		type de toiture		hauteur des constructions (m)		type de toiture		hauteur des constructions (m)		type de toiture		hauteur des constructions (m)	
tp. 12 (30-45°)	hc 6.80	I+1C	II+1S+1C	tp. 12 (30-45°)	hc 6.80	I+1C	II+1S+1C	tp. 12 (30-45°)	hc 6.80	I+1C	II+1S+1C	tp. 12 (30-45°)	hc 6.80	I+1C	II+1S+1C

**Axonométrie**  
Ech. 1/500

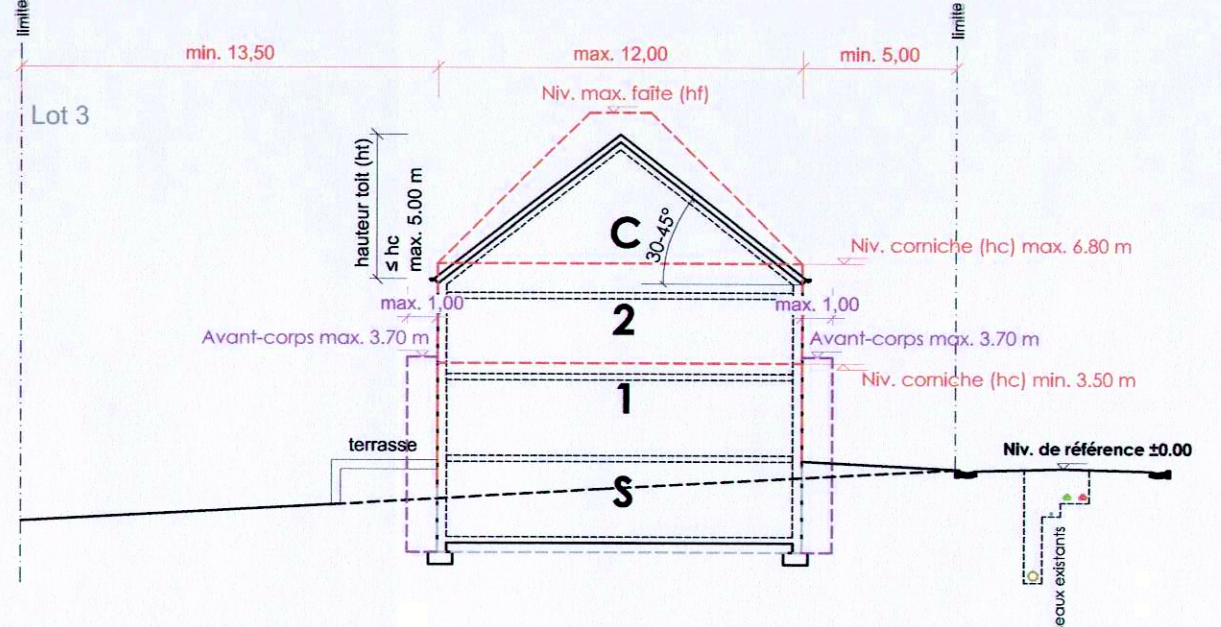


**Plan de situation des coupes**  
Ech. 1/1000

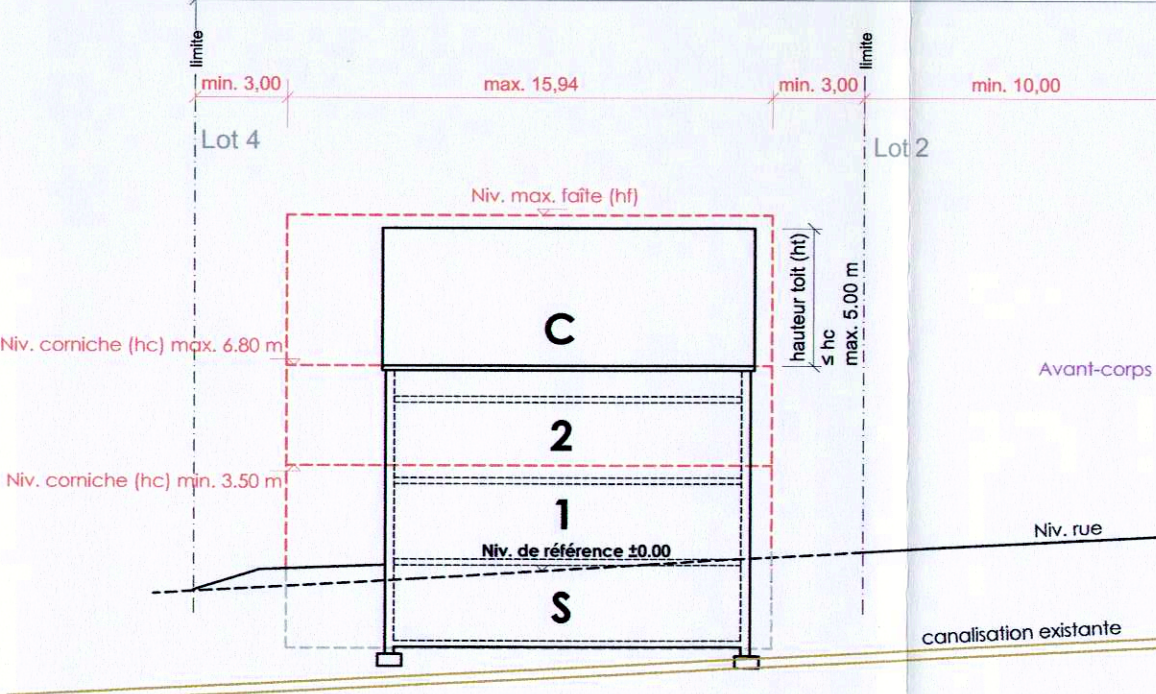
**Coupe A - A**  
Ech. 1/250



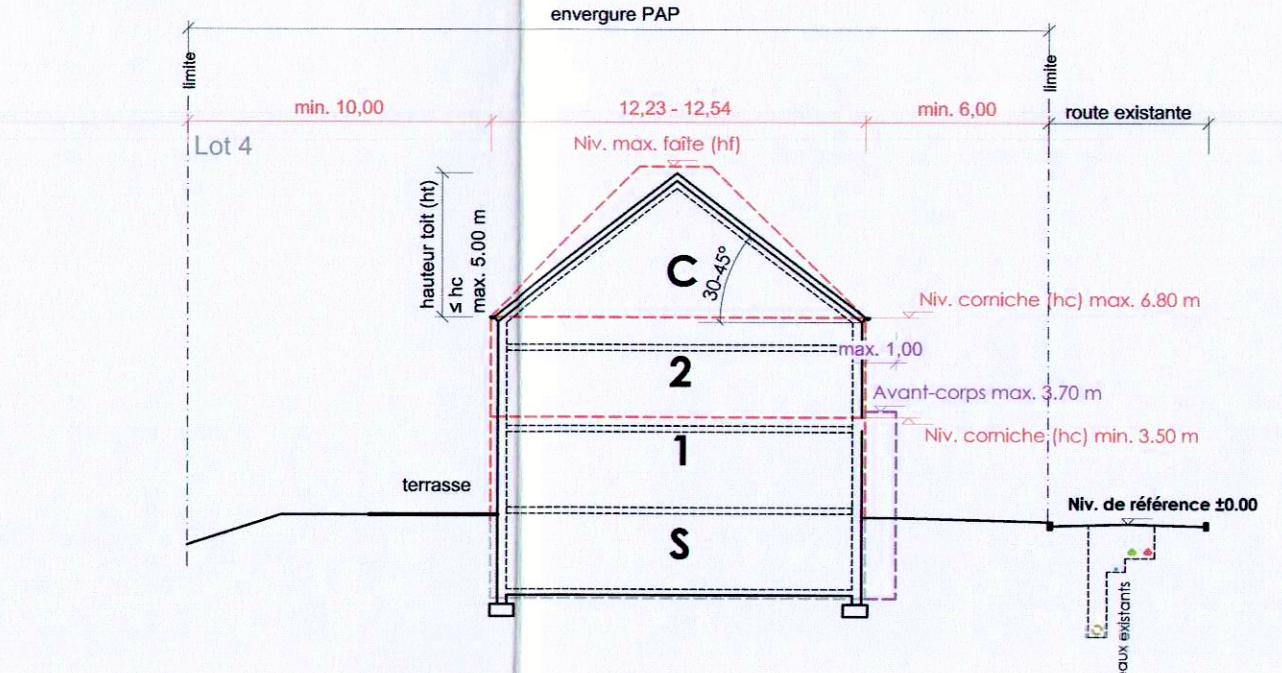
**Coupe B-B**  
Ech. 1/250



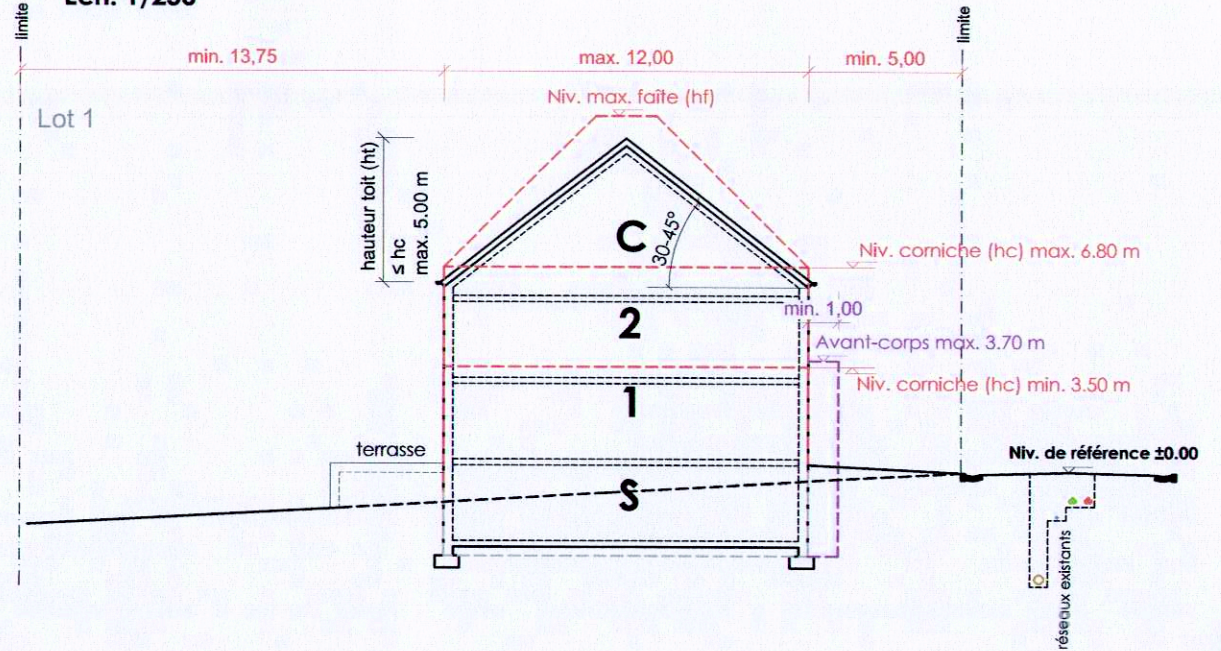
**Coupe C-C**  
Ech. 1/250



**Coupe E-E**  
Ech. 1/250



**Coupe D-D**  
Ech. 1/250



Référence: Mersch  
Le présent document appartient à ma décision d'approbation du: 22.11.2014  
Le Ministre de l'Intérieur  
Dan Kersch

Appartient à la délibération du conseil communal du 6.10.2014 point 2

Le secrétaire, La bougmé...  
*[Signature]*

REMARQUE : Les constructions projetées (coupes et axonométrie) sont à titre indicatif.

201409081001			
A	09.09.2014	MS	Emprise sol lot 4, coupe C-C + axonométrie
RÉV.	DATE	DRESSÉ	MODIFICATION
Mme Malou BRAUN-SPODEN			
54, rue des Romains			
L-7563 MERSCH			
Lotissement "um lecker" à Mersch			
Plan d'aménagement particulier			
Vue en plan, coupes et axonométrie			
DATE:	13.06.2014	DRESSÉ:	ms
ECHELLE:	1/250; 1/500	CONTRÔLE:	C8
PLAN N°:	1314_OU_02_03	INDICE:	A
FICHER:	1314_PAP_11.dwg		
Bureau d'études * Ingénieurs-conseils s.à r.l.			
1, rue Kinnikshaff L-8838 Wahl			
Tél: 88 80 08 Fax: 83 83 37 E-mail: bertux@pt.lu			