

# LEGENDE

Représentation schématique du degré d'utilisation du sol par lot ou ilot

LOT / ILOT	surface d'emprise au sol (m²)	surface de scellement du sol (m²)	type de toiture	type et nombre de logements
max.	max.	max.	max.	max.
min.	min.	min.	min.	min.

type, disposition et nombre des constructions : hauteur des constructions (m)

Délimitation du PAG et des zones du PAG

délimitation du PAG

délimitation des différentes zones du PAG

Courbes de niveau

terrain existant

terrain reconstitué

Nombre de niveaux

I, II, III, ...

nombre de niveaux pleins

+1,2,...,R

nombre d'étages et de sous-sols

+1,2,...,C

nombre de niveaux en sous-sol

Hauteur des constructions

hcx

hauteur à la corniche de x mètres

hfx

hauteur à l'ordure de x mètres

hfs

hauteur au faîte de x mètres

Types, dispositions et nombre des constructions

x

x maisons / 2 étages

x+1

x maisons / 3 étages

x+2

x maisons / 4 étages

x+3

x maisons / 5 étages

x+4

x maisons / 6 étages

x+5

x maisons / 7 étages

x+6

x maisons / 8 étages

x+7

x maisons / 9 étages

x+8

x maisons / 10 étages

x+9

x maisons / 11 étages

x+10

x maisons / 12 étages

x+11

x maisons / 13 étages

x+12

x maisons / 14 étages

x+13

x maisons / 15 étages

x+14

x maisons / 16 étages

x+15

x maisons / 17 étages

x+16

x maisons / 18 étages

x+17

x maisons / 19 étages

x+18

x maisons / 20 étages

x+19

x maisons / 21 étages

x+20

x maisons / 22 étages

x+21

x maisons / 23 étages

x+22

x maisons / 24 étages

x+23

x maisons / 25 étages

x+24

x maisons / 26 étages

x+25

x maisons / 27 étages

x+26

x maisons / 28 étages

x+27

x maisons / 29 étages

x+28

x maisons / 30 étages

x+29

x maisons / 31 étages

x+30

x maisons / 32 étages

x+31

x maisons / 33 étages

x+32

x maisons / 34 étages

x+33

x maisons / 35 étages

x+34

x maisons / 36 étages

x+35

x maisons / 37 étages

x+36

x maisons / 38 étages

x+37

x maisons / 39 étages

x+38

x maisons / 40 étages

x+39

x maisons / 41 étages

x+40

x maisons / 42 étages

x+41

x maisons / 43 étages

x+42

x maisons / 44 étages

x+43

x maisons / 45 étages

x+44

x maisons / 46 étages

x+45

x maisons / 47 étages

x+46

x maisons / 48 étages

x+47

x maisons / 49 étages

x+48

x maisons / 50 étages

x+49

x maisons / 51 étages

x+50

x maisons / 52 étages

x+51

x maisons / 53 étages

x+52

x maisons / 54 étages

x+53

x maisons / 55 étages

x+54

x maisons / 56 étages

x+55

x maisons / 57 étages

x+56

x maisons / 58 étages

x+57

x maisons / 59 étages

x+58

x maisons / 60 étages

x+59

x maisons / 61 étages

x+60

x maisons / 62 étages

x+61

x maisons / 63 étages

x+62

x maisons / 64 étages

x+63

x maisons / 65 étages

x+64

x maisons / 66 étages

x+65

x maisons / 67 étages

x+66

x maisons / 68 étages

x+67

x maisons / 69 étages

x+68

x maisons / 70 étages

x+69

x maisons / 71 étages

x+70

x maisons / 72 étages

x+71

x maisons / 73 étages

x+72

x maisons / 74 étages

x+73

x maisons / 75 étages

x+74

x maisons / 76 étages

x+75

x maisons / 77 étages

x+76

x maisons / 78 étages

x+77

x maisons / 79 étages

x+78

x maisons / 80 étages

x+79

x maisons / 81 étages

x+80

x maisons / 82 étages

x+81

x maisons / 83 étages

x+82

x maisons / 84 étages

x+83

x maisons / 85 étages

x+84

x maisons / 86 étages

x+85

x maisons / 87 étages

x+86

x maisons / 88 étages

x+87

x maisons / 89 étages

x+88

x maisons / 90 étages

x+89

x maisons / 91 étages

x+90

x maisons / 92 étages

x+91

x maisons / 93 étages

x+92

x maisons / 94 étages

x+93

x maisons / 95 étages

x+94

x maisons / 96 étages

x+95

x maisons / 97 étages

x+96

x maisons / 98 étages

x+97

x maisons / 99 étages

x+98

x maisons / 100 étages

x+99

x maisons / 101 étages

x+100

x maisons / 102 étages

x+101

x maisons / 103 étages

x+102

x maisons / 104 étages

x+103

x maisons / 105 étages

x+104

x maisons / 106 étages

x+105

x maisons / 107 étages

x+106

x maisons / 108 étages

x+107

x maisons / 109 étages

x+108

x maisons / 110 étages

x+109

x maisons / 111 étages

x+110

x maisons / 112 étages

x+111

x maisons / 113 étages

x+112

x maisons / 114 étages

x+113

x maisons / 115 étages

x+114

x maisons / 116 étages

x+115

x maisons / 117 étages

x+116

x maisons / 118 étages

x+117

x maisons / 119 étages

x+118

x maisons / 120 étages

x+119

x maisons / 121 étages

x+120

x maisons / 122 étages

x+121

x maisons / 123 étages

x+122

x maisons / 124 étages

x+123

x maisons / 125 étages

x+124

x maisons / 126 étages

x+125

x maisons / 127 étages

x+126

x maisons / 128 étages

x+127

x maisons / 129 étages

x+128

x maisons / 130 étages

x+129

x maisons / 131 étages

x+130

x maisons / 132 étages

x+131

x maisons / 133 étages

x+132

x maisons / 134 étages

x+133


x maisons / 135 étages

x+134

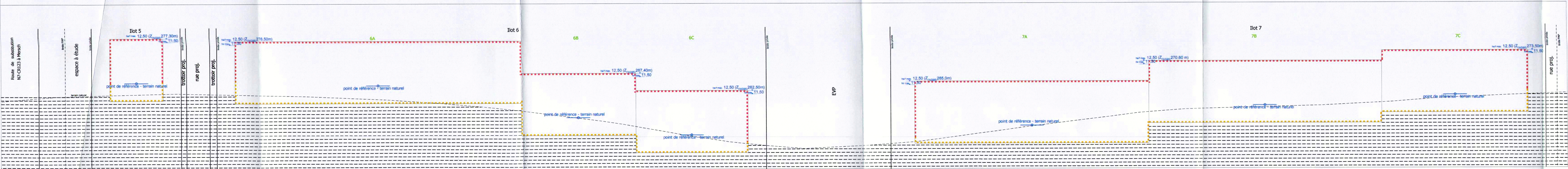
x maisons / 136 étages

x+135

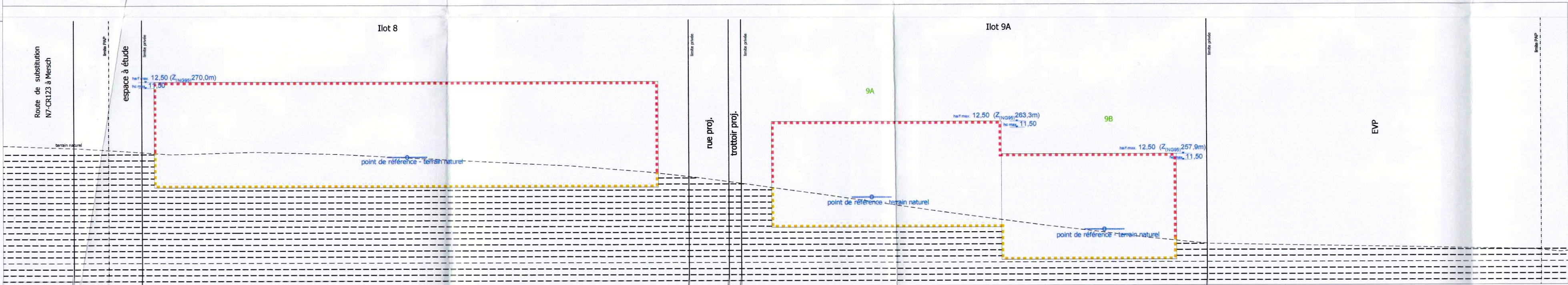




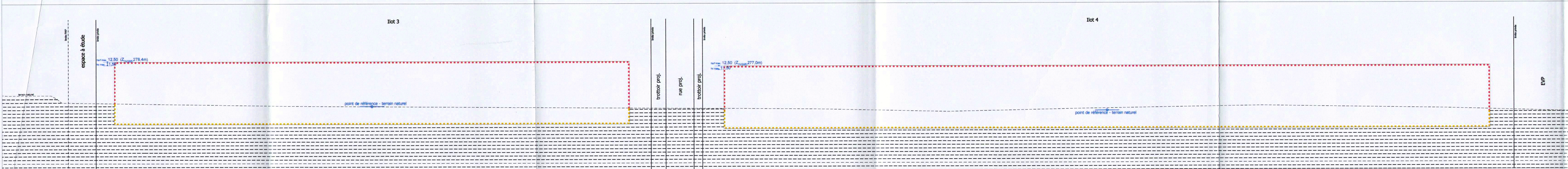
Coupe A-A schématique - 1/500



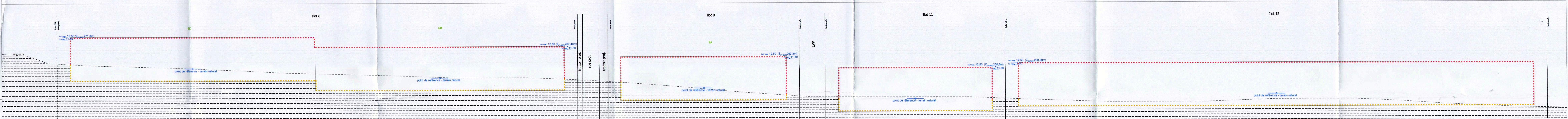
Coupe B-B schématique - 1/500



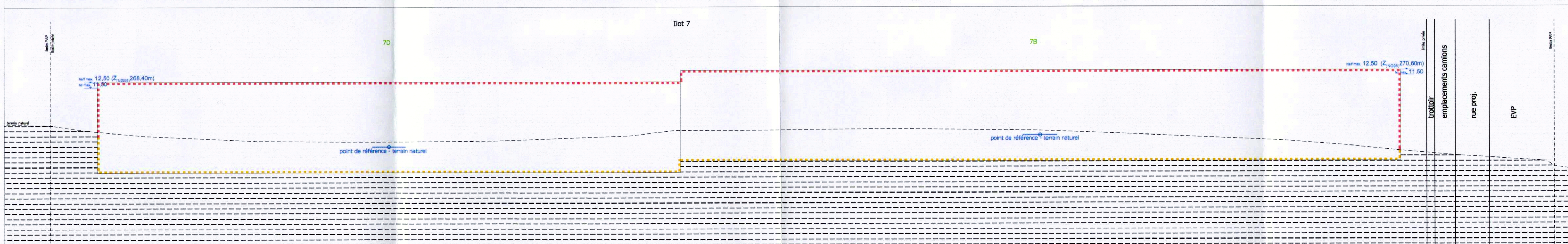
Coupe C-C schématique - 1/500




Coupe D-D schématique - 1/500



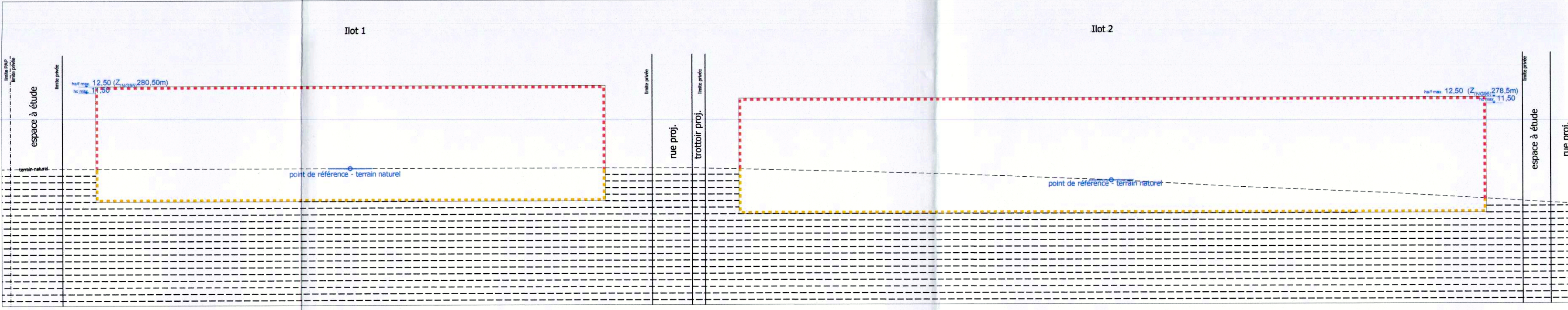
Coupe E-E schématique - 1/500



Coupe F-F schématique - 1/500




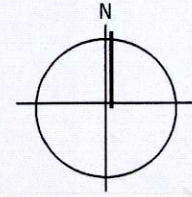


Coupe G-G schématique - 1/500



Coupe H-H schématique - 1/500

Référence: 154/11/195C  
Le présent document appartient à ma décision  
d'approbation du 13/03/2022  
Le Ministre de l'Intérieur  
Tahira Scherding

Appartient à la délibération du  
conseil communal du 05/12/2022  
Point 7  
Le secrétaire, Le bourgmestre,  
Dontefeldt

	Commune de Mersch						
Projet d'aménagement particulier				Projet N° 18008			
"ECO-Mierscherbiertg ZAMID"				Echelle		1/500	
				Date		10/05/2022	
				H.Jochem			
				M.Mersch			
				Plan N°	Ind	A	
				pour le compte de			
				Administration communale de Mersch			
Date	Ind	Modifié par	Vérifié par	Modification			
15.11.2022	A	JB	MM	Plan adapté par rapport à l'avis de la cellule d'évaluation du 17.10.2022 (Réf: 19418/45C)			