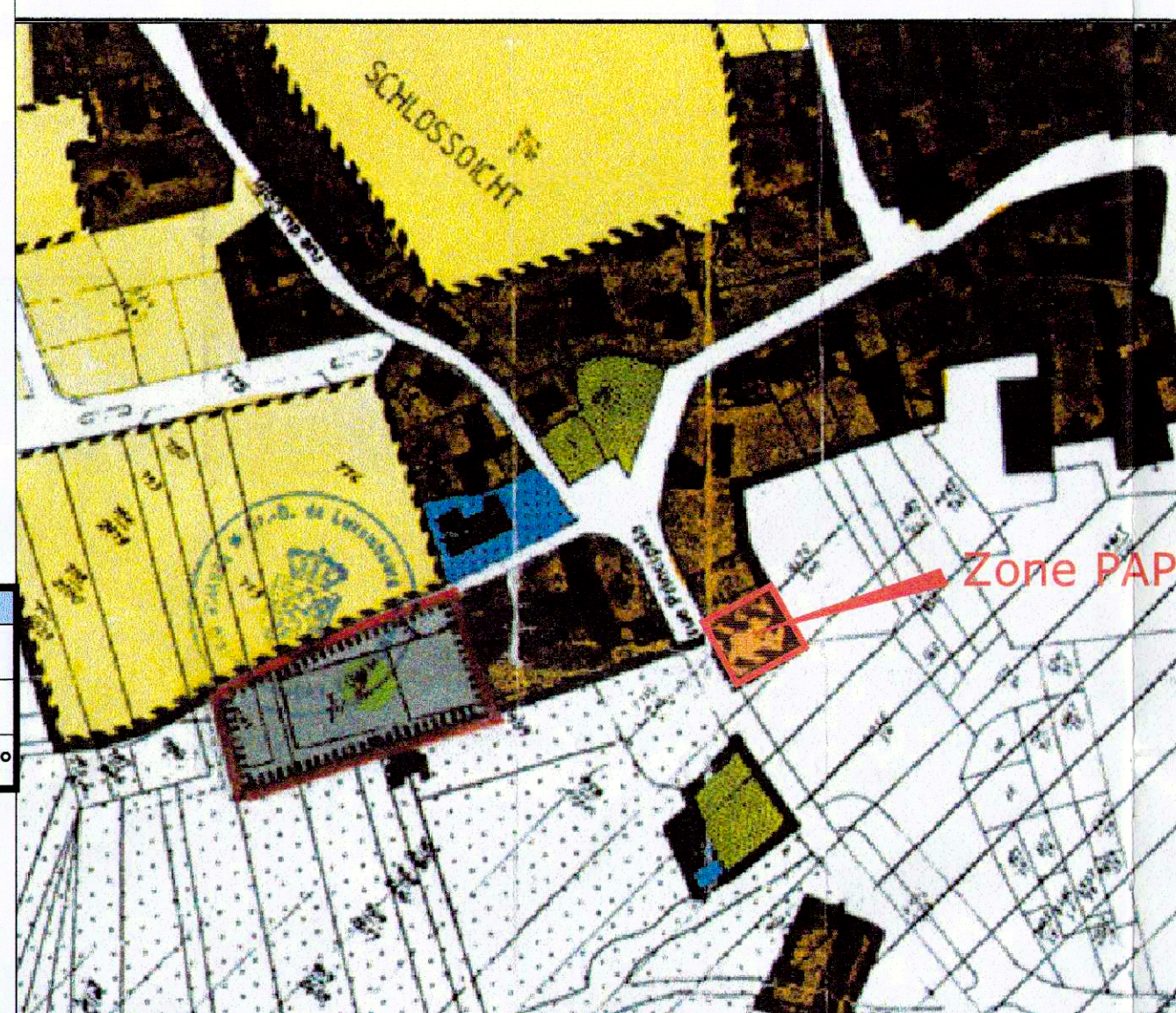
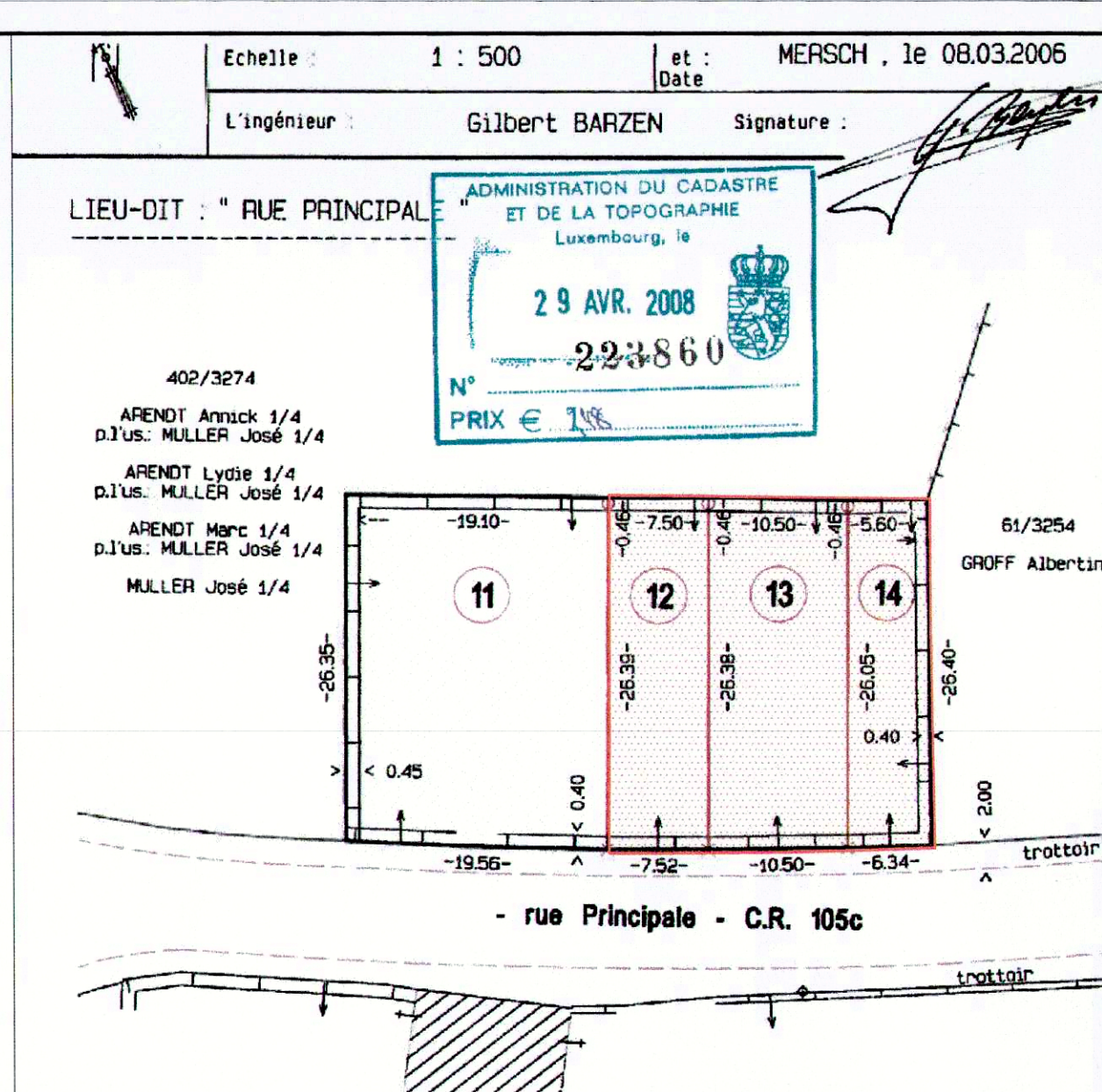
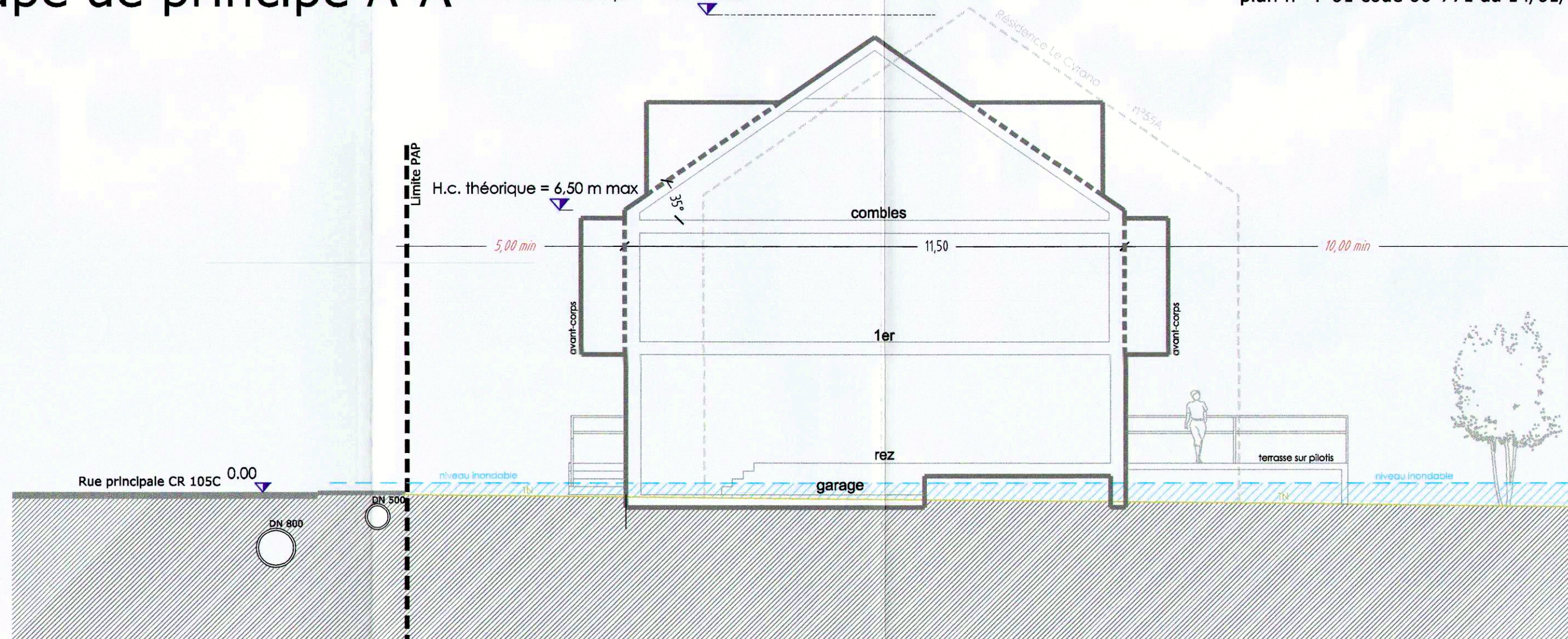


Coupe de principe A-A'

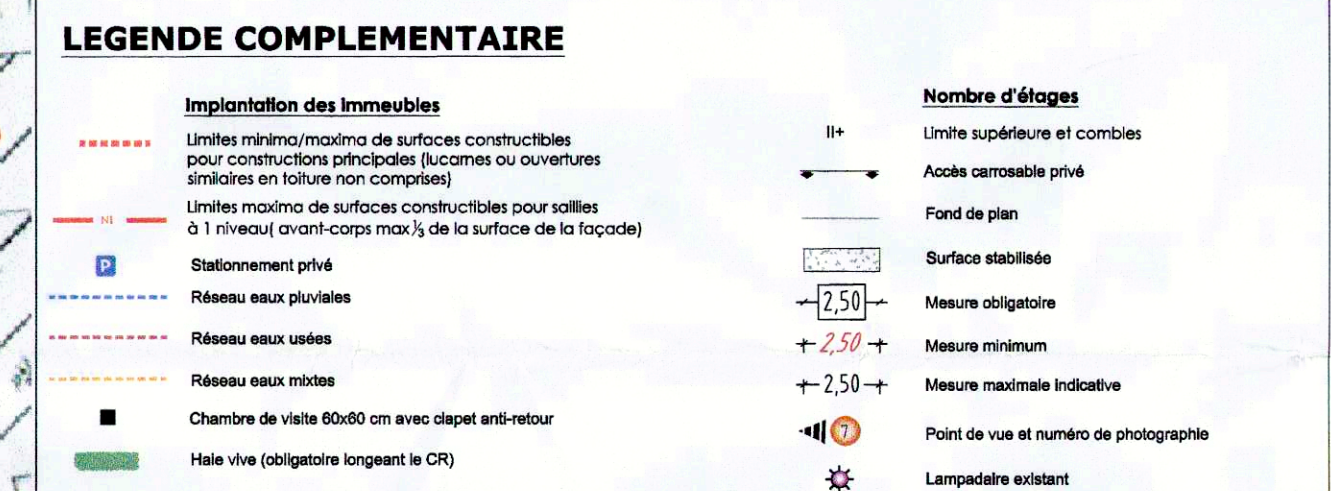
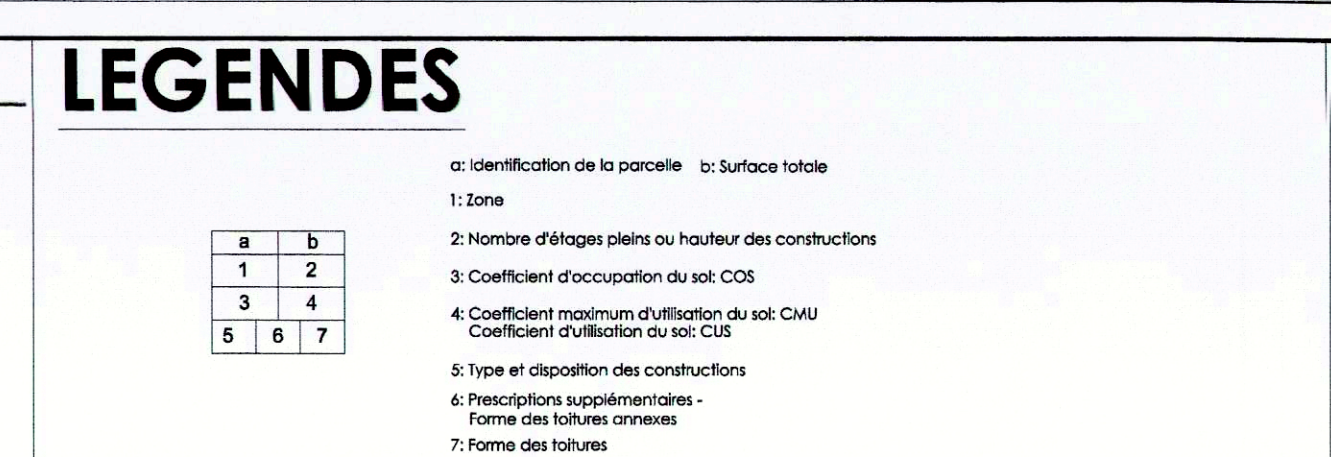
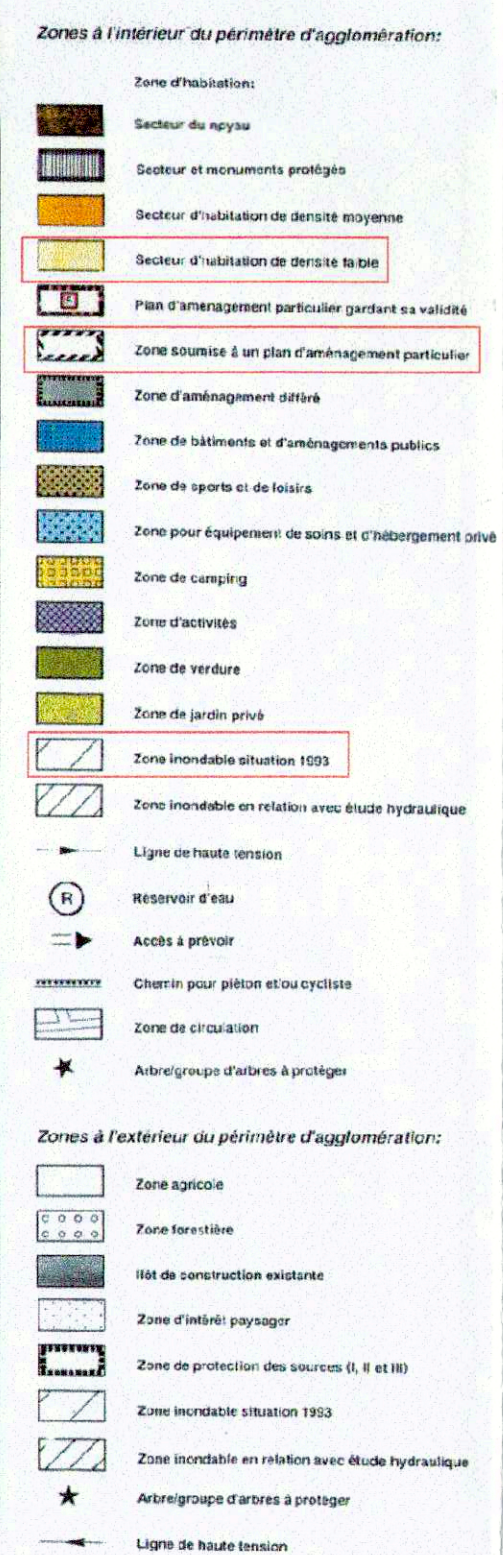
H.f. théorique = 11,00 m max

Fond de plan: levé topographique Schroeder et Associés SA
plan n° T-01 code 00-771 du 14/01/2001.



Commune de Mersch

Plan d'aménagement général



SURFACES PAP :
Surface privée --> ± 6 a 45 ca*
*Selon l'avis du Ministère de l'Intérieur du 17/08/09, il n'y a pas lieu de céder à la commune une partie du terrain, ces terrains sont donc classés en tant que domaine privé.

ARCHITECTES
INGÉNIEURS
CONSULTANTS

Qbic s.à r.l. B.P. 128 L-7502 Mersch
TEL: 263 264 1 FAX: 263 264 248

MAITRE DE L'OUVRAGE

MICHIKO S.A.
12, rue de la gare
L-7535 Mersch

DOCUMENT		OBJET	
Echelle	1/200 ; 1/100	PAP	
Plan N°	126004-320	rue principale A Reckange commune de Mersch	
Dessin	CGI		
Contrôle	AGE		
Date	19-10-09		

MODIFICATIONS			
OBJET	INDICE	DATE	DESSIN

TOUTES SURFACES SONT APPROXIMATIVES, LES NIVEAUX VRD SONT DONNES A TITRE INDICATIF