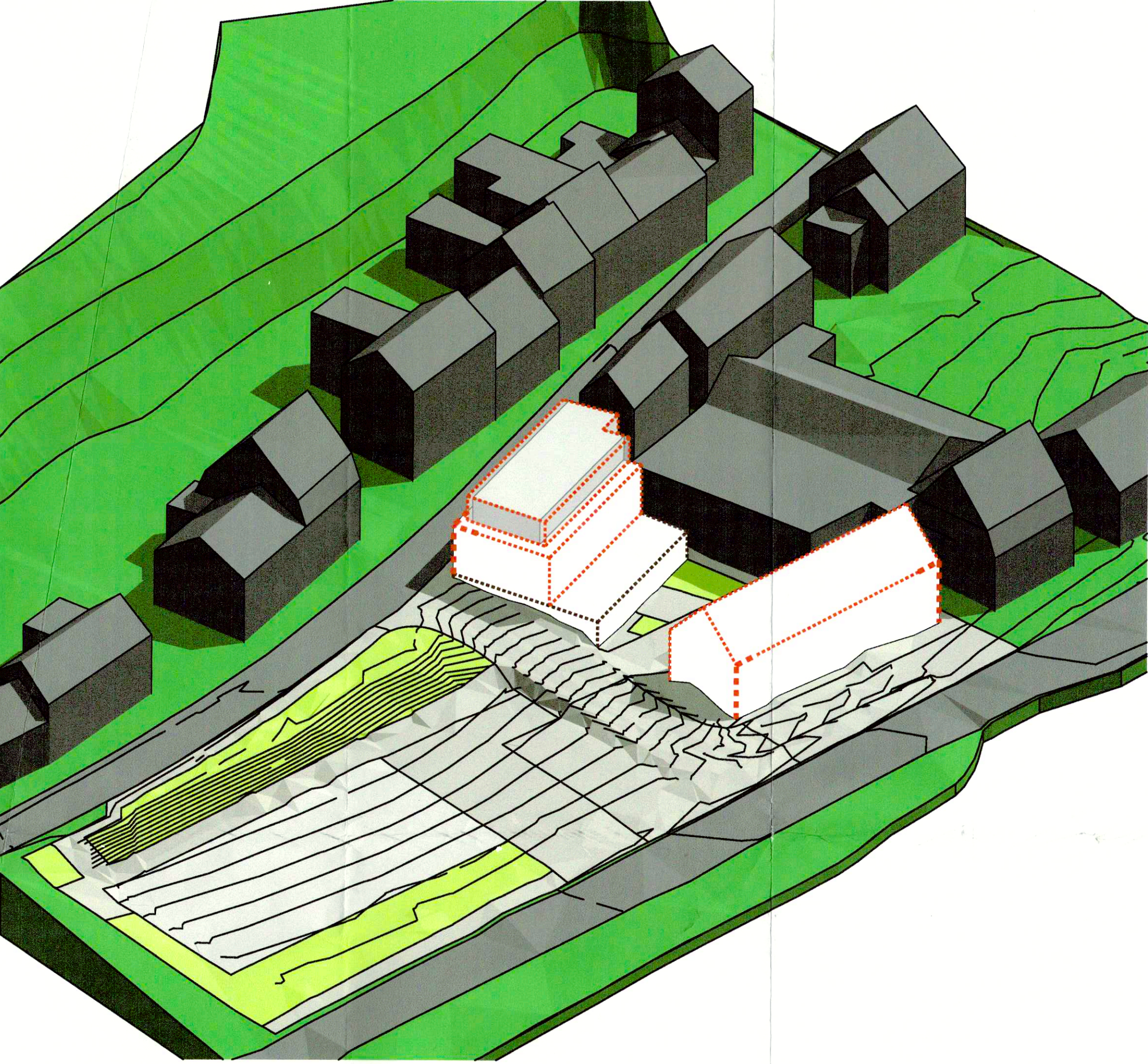
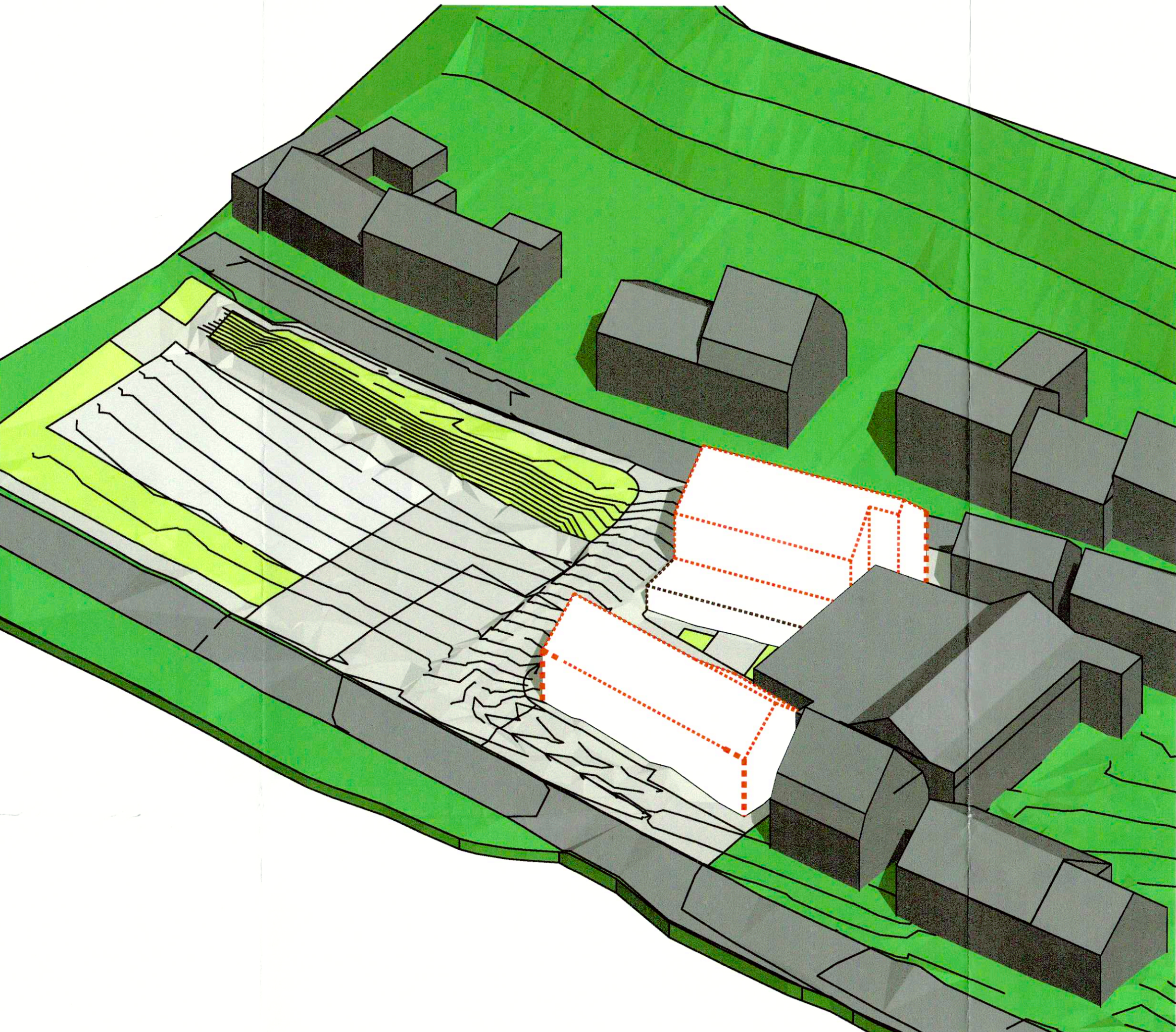


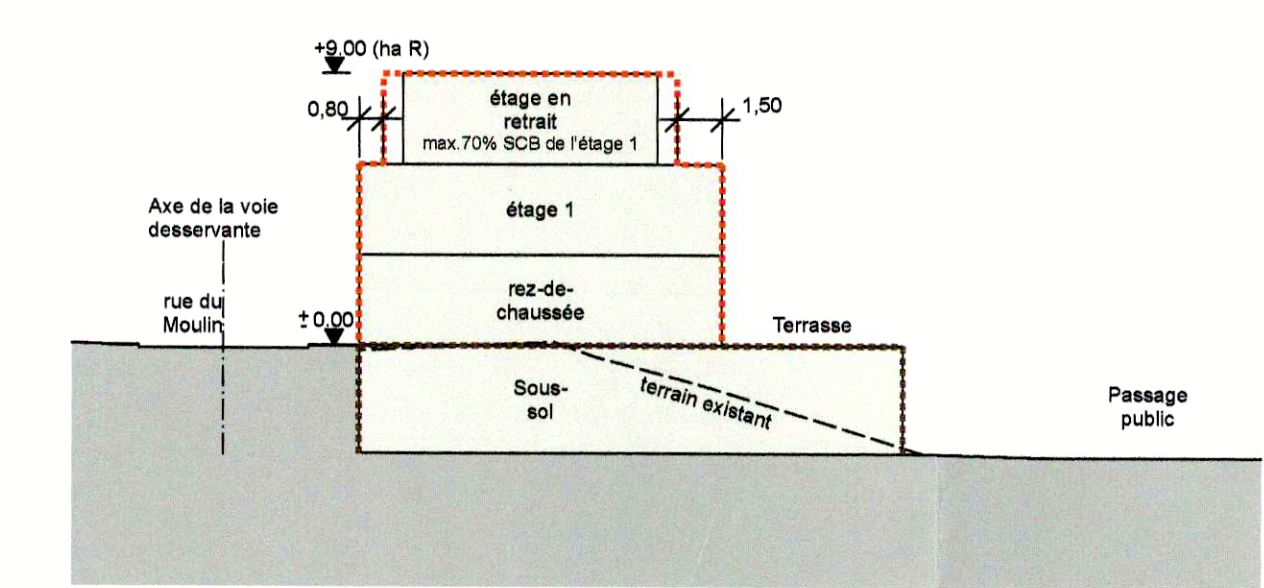
Réprésentation axonométrique 1/500 (Toiture plate)



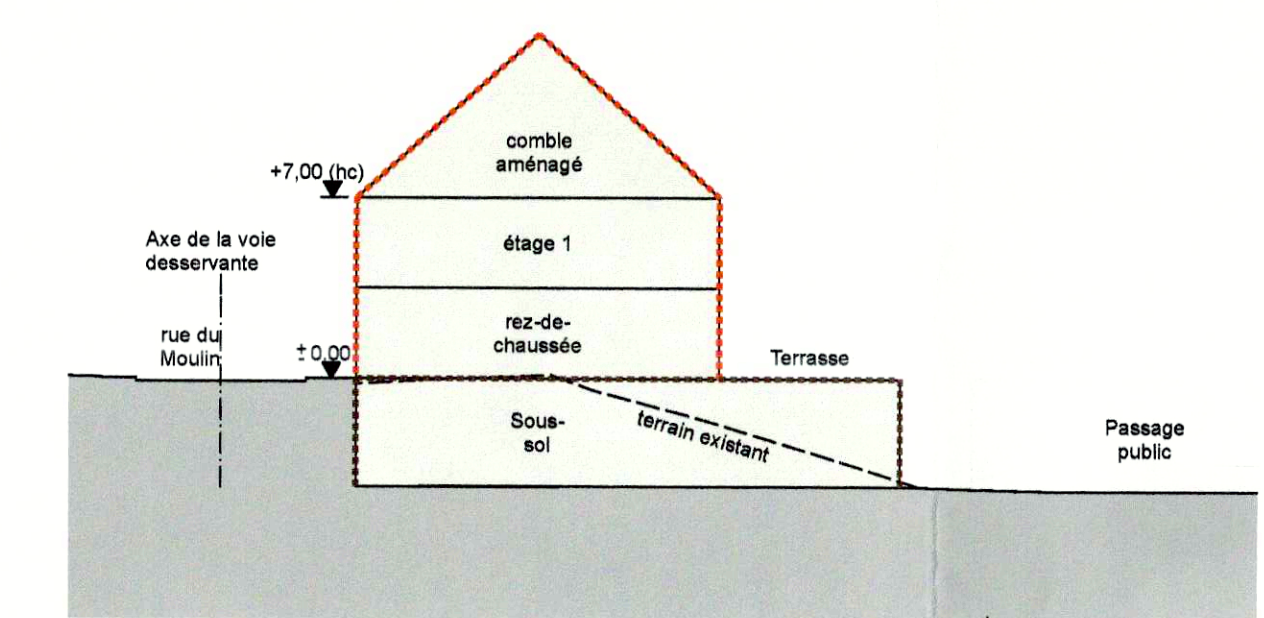
Réprésentation axonométrique 1/500 (Toiture à deux versants)



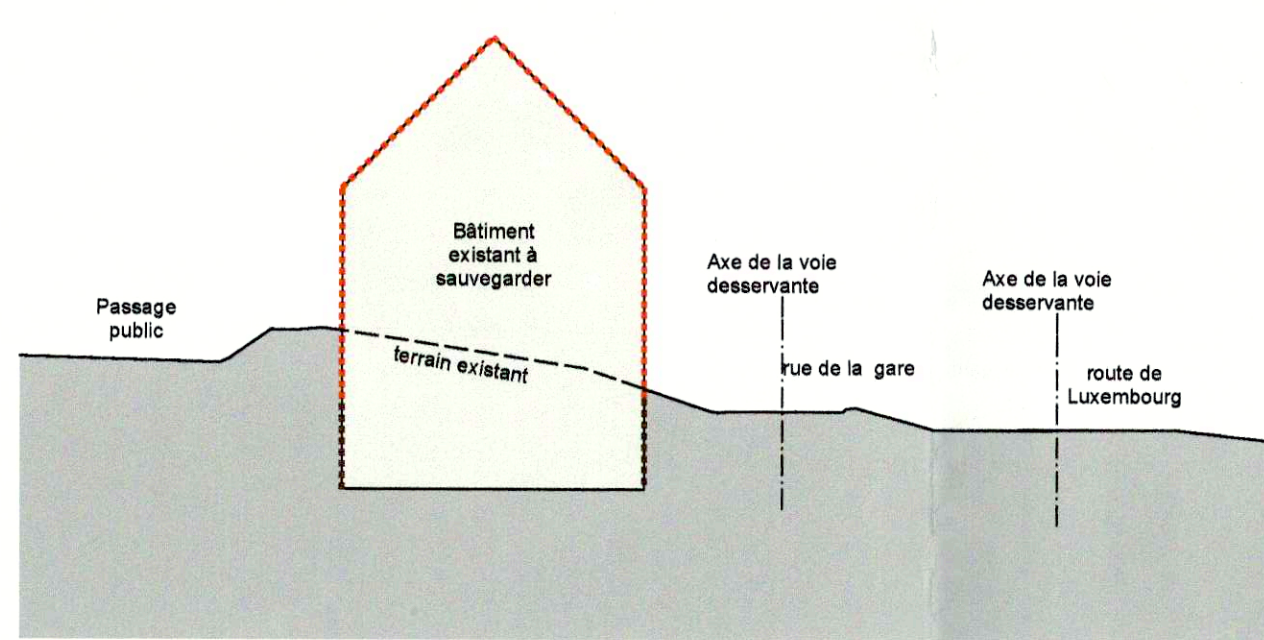
Coupe A-A Lot 1 (En cas d'étage en retrait)



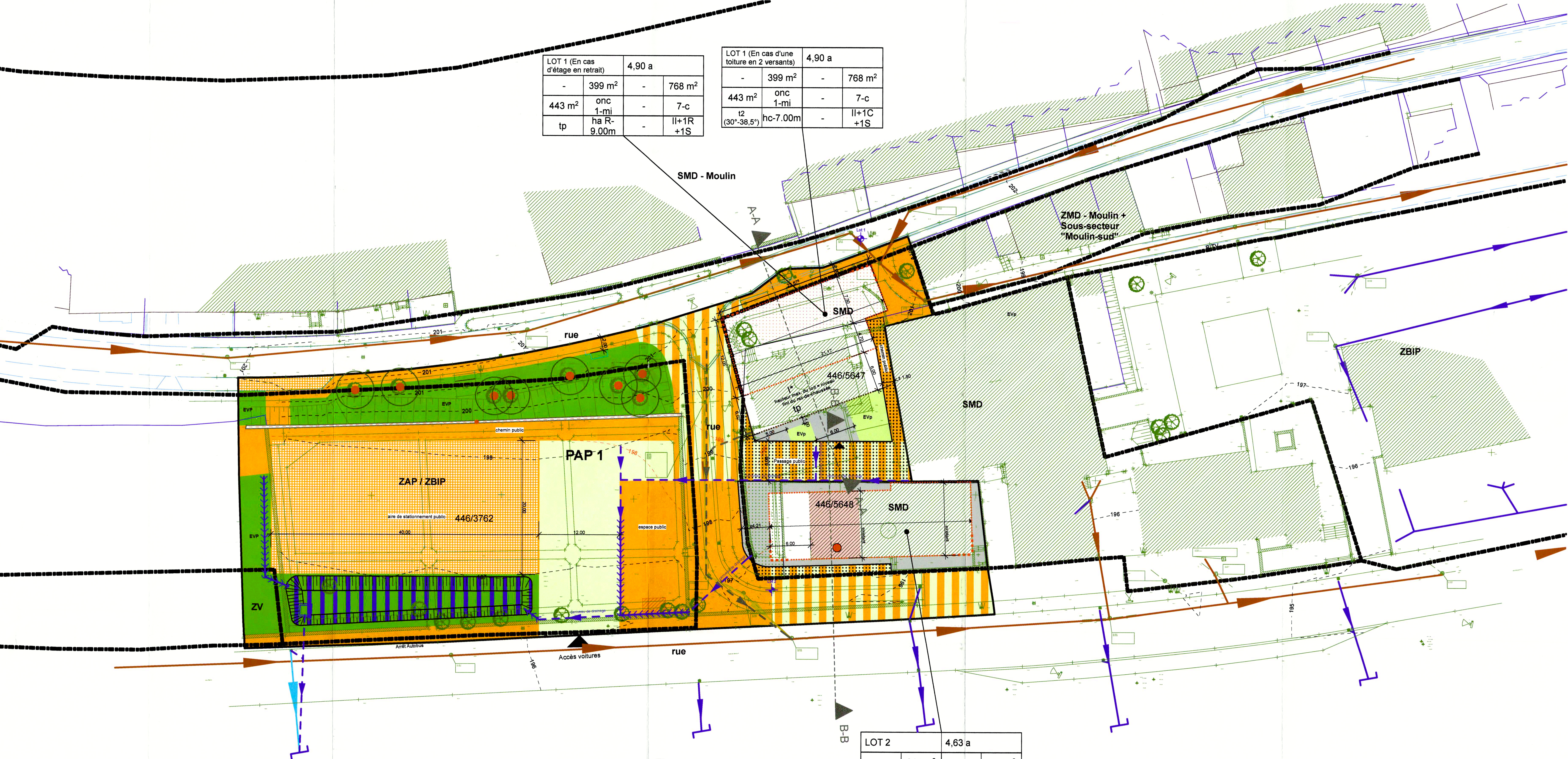
Coupe A-A Lot 1 (En cas d'une toiture en 2 versants)



Coupe B-B Lot 2



Partie graphique 1/250



LOT 1 (En cas d'étage en retrait)		4,90 a	
-	399 m <sup>2</sup>	-	768 m <sup>2</sup>
443 m <sup>2</sup>	onc 1-mi	-	7-c
ha R- 9.00m	tp	-	II+1R +1S

LOT 1 (En cas d'une toiture en 2 versants)		4,90 a	
-	399 m <sup>2</sup>	-	768 m <sup>2</sup>
443 m <sup>2</sup>	onc 1-mi	-	7-c
i2 (30°-38,5°)	hc-7.00m	-	II+1C +1S

LOT 2		4,63 a	
-	314 m <sup>2</sup>	-	848 m <sup>2</sup>
463 m <sup>2</sup>	oc 1-mi	-	6-c
voir Partie écrite	voir Partie écrite	-	voir Partie écrite

**Légende - type du PAP**

**Exécution axonométrique du plan d'urbanisme du lot au 1/500**

LOT / LOT	PLAN	PLAN	PLAN	PLAN	PLAN	PLAN	PLAN
PLAN	PLAN	PLAN	PLAN	PLAN	PLAN	PLAN	PLAN

**Définition du PAP et des zones du PAP**

**Coordonnées de l'axe**

**Formes de toiture**

**Types et nombres de logements**

**Formes de toiture**

**Statut des immeubles (lot / coupe)**

**Définition des lots / lots**

**Charte de répartition des fonctions**

**Espaces extérieurs privés et publics**

**Plantations et murets**

**Services**

**Infrastructures techniques**

**Fond de plan**

**RECHERCHE D'UN SITE**

**Le présent document est offert à titre d'information**

**Le 14/09/2016**

**Les valeurs indiquées pour la surface constructible brute et la surface d'emprise au sol constituent des maxima à ne pas dépasser. La constructibilité du sol est fondée sur le respect de toutes les réglementations en vigueur. En outre, les données quantitatives issues de valeurs et surfaces indiquées dans le présent plan ne peuvent être confirmées que sur base d'un plan cadastral.**

**MAÎTRE DE L'OUVRAGE :**

**COMMUNE DE MONDORF - LES - BAINS**

**OBJET :**

**PAP Rue de la Gare**

**PARTIE GRAPHIQUE**

**propositions de modifications du collège des bourgmestre et échevins suite à l'avis du 15/07/2015 de la CE**

**ECHELLE :**

**1/250**

**DATE :**

**04/01/2015**

**NUMERO DE PLAN :**

**REDACTE :**

**JS/KH**

**CONTROL :**

**IVD/JS**

**FICHE :**

**VANDRIESSCHE**

**urbanistes architectes**

**URBANISTES ARCHITECTES**

**14 rue Vanden L. 2003 LUXEMBOURG**

**TEL : (+352) 22 02 40 FAX : (+352) 46 87 81 E-MAIL : idenr@ul.lu**

**PG**