














Schéma Directeur WD-ZAD-01 - "SPEC Sapinière"

Legende



- | | |
|---|--|
|  | délimitation du schéma directeur |
|  | courbes de niveaux du terrain existant |
| | Espace public |
|  | espace minéral cerné / ouvert |
|  | Elément identitaire à préserver |
|  | Mesures d'intégration spécifiques |
| | Concept de mobilité et concept d'infrastructures techniques |
|  | Connexions |
|  | réseau routier (interquartier, intraquartier, de desserte locale) |
|  | mobilité douce (interquartier, intraquartier) |
|  | zone résidentielle / zone de rencontre |
|  | Transport en commun (arrêt d'autobus / gare et arrêt ferroviaire) |
| | Infrastructures techniques |
|  | axe principal pour l'écoulement et la rétention des eaux pluviales |
|  | axe principal du canal pour eaux usées |
| | Concept paysager et écologique |
|  | biotopes à préserver |

Charakteristika des Plangebietes

Lokalisierung: im Ortskern von Wahlhausen-Dickt

Größe: ca. 0,96 ha

ADM. COMMUNALE DE PARC HOSINGEN

ETUDE PREPARATOIRE DU PAG

Localité de Wahlhausen-Dickt
Schéma Directeur WD-ZAD-01 - "SPEC Sapinière"

ECH.: 1 / 1.000
fond de plan: orthophoto (2016)
1208_12_WD-ZAD-01

