

Lot 1:		max. 2 niv. 5.00 à 6.50m	
min.	max.	min.	max.
	135		335
min.	max.	min.	max.
	350		1-mi
		12 32° à 38°	

Lot 8:		max. 2 niv. 5.00 à 6.50m	
max.	min.	max.	min.
	125		310
max.	min.	max.	min.
	215		1-mj
		+2 32° à 38°	

Lot 2:		max. 2 niv. 5.00 à 6.50m	
niv.	max.	niv.	max.
	145		330
niv.	max.	niv.	max.
	180		1-mj
		t2 32° à 38°	

Lot 9:		max. 2 niv. 5.00 à 6.50m	
max.	125	min.	310
max.	220	min.	1-mj
		i2 32° à 38°	

Lot 3:		max. 2 niv. 5.00 à 6.50m	
145	330		
199	1-mj		
		12 32° à 38°	

Lot 10:		max. 2 niv. 5.00 à 6.50m	
max.	125	max.	310
max.	256	max.	1-mj
		t2 32° à 38°	

Lot 4:		max. 2 niv. 5.00 à 6.50m	
max.	145	max.	325
max.	205	max.	1-mj
		t2 32° à 38°	

Lot 11:		max. 2 niv. 5.00 à 6.50m	
max.	125	max.	310
max.	320	max.	1-mj
		t2 32° à 38°	

Lot 5:		max. 2 niv. 5.00 à 6.50m	
est.	145	est.	325
est.	218	est.	1-mj
		t2 32° à 38°	

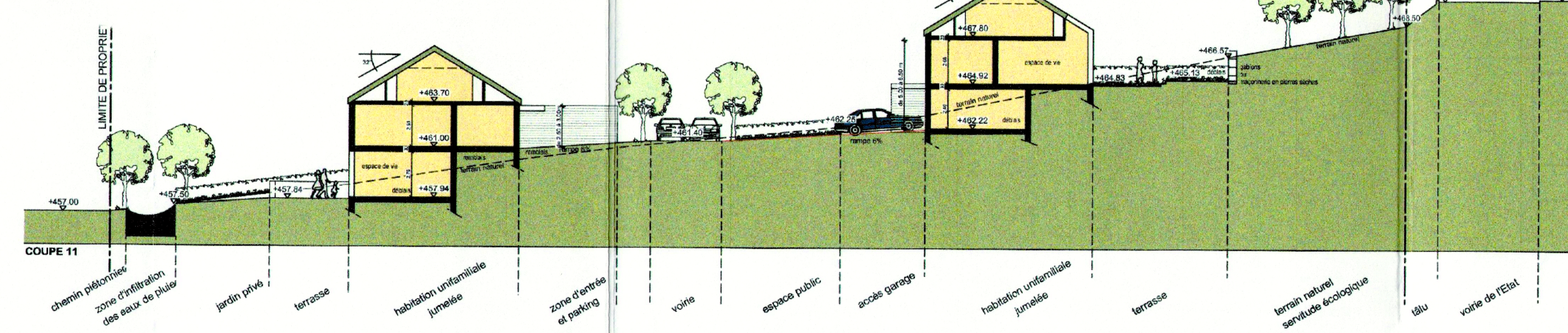
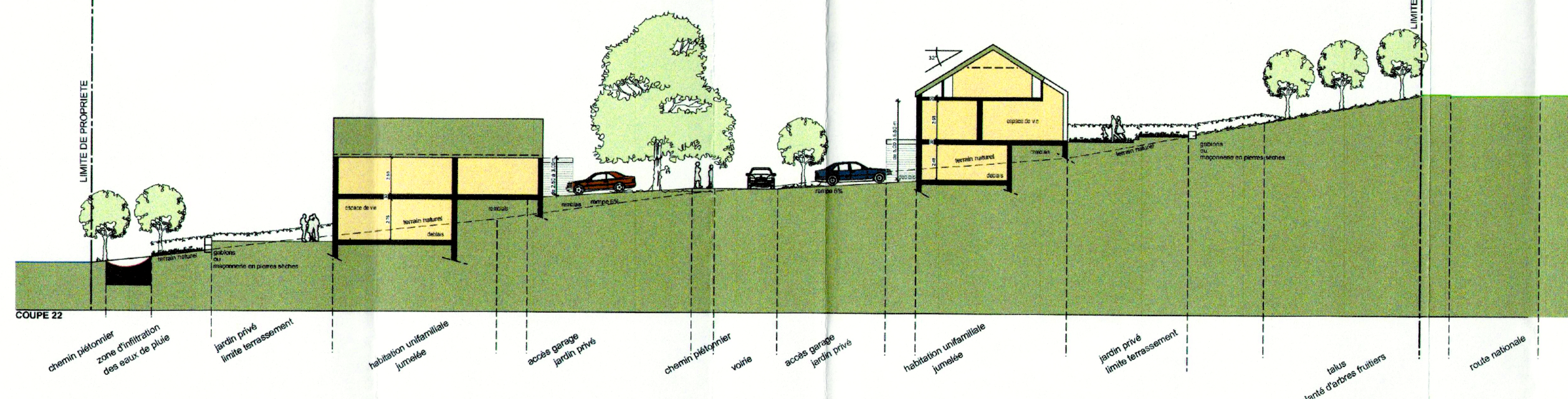
Lot 12:		max. 2 niv. 5.00 à 6.50m	
max.	125	max.	310
max.	270	max.	1-mj
		r2 32° à 38°	

Lot 6:		max. 2 niv. 5.00 à 6.50m	
165		405	
290		1-mi	
		f2 32° à 38°	

Lot 13:		max. 2 niv. 5.00 à 6.50m	
max.	125	max.	310
max.	257	max.	1-mj
		r2 32° à 38°	

Lot 7:		max. 2 niv. 5.00 à 6.50m	
max.	145	max.	325
max.	382	max.	1-mi
		f2 32° à 38°	

Lot 14:		max. 2 niv. 5.00 à 6.50m	
+	max. 140	max. 345	
	max. 301	max. 1-mi	
		r2 32° à 38°	



LEGENDE DU PROJET D'AMENAGEMENT PARTICULIER
 Représentation schématique du degré d'utilisation du sol
 Valeurs moyennes pour l'ensemble du PAP.

Lot			
100%	100%	100%	100%
100%	100%	100%	100%
100%	100%	100%	100%

nombre d'étages pleins ou

hauteur des constructions

surface constructible brute [m²]

type et nombre de logements

forme des toitures

surface d'emprise au sol [m²]

surface de scellement du sol [m²]

prescriptions supplémentaires

Zones définies au PAG

Secteurs d'aménagement différenciés

ZMR Zone mixte à caractère rural

Voies de circulation

rues en asphalte

chemins piétonniers en gazon

espace public en gravier

accès maison en pavés joint gazon

plantations projetées

arbres à conserver

Espaces verts

espace vert privé

zone servitude écologique 1a

zone servitude écologique 1b

terrains cédés à la commune

zone servitude écologique 2

espaces verts public

zone d'infiltration

servitude sur terrain privé

Implantation des immeubles

limites maxima des surfaces constructibles pour constructions principales

limites maxima des surfaces constructibles pour constructions annexes

Délimitations des lots/parcelles

Nombre d'étages pleins

II limite supérieure

Hauteur des constructions

hauteur à la corniche de 5.00m à 6.50m

hauteur du faîte de 9.00 à 10.00 m

Type, disposition et nombre des constructions

x-mi maisons isolées

x-mj maisons jumelées

Formes de toiture

orientation du faîte

12/32° à 38° toiture à 2 versants, inclinaison de 32° à 38°

tp toiture plate

entrée habitation

accès garage






Référence: 1622/1/PAP/EAC

Le présent document appartient à ma décision

du 19/11/2025

Le Ministre des Affaires Intérieures

Léon Gloden

 GFL Gesellschaft für Landschaftsplanung und Gartenplanung				Michael Klein, Dipl.-Ing. (FH) Landschaftswirtschaft AMS In Klein-Meyen 12 66130 Saarbrücken Tel.: 06 81 / 59 59 99 Fax: 06 81 / 59 59 99		Référence: 16-221 Le présent document appartient à la collectivité de sa propriété. Luxembourg le 16/06/2016 Le Ministre de l'Environnement et de la Grande Région	
B	20.09.2010	d	-	modif suivant remarques de la commune du 20.09.2010			
A	27.08.2010	d	-	modif suivant remarques en suite du 08.07.2010			
N°D.	DATE	DESIGNÉ	VÉRIFIÉ	MODIFICATIONS			
MAÎTRE D'OUVRIAGE:				PROJETS par			
Rues Ennescht Duert & Haaptstrooss							
ADRESSE DU CHANTIER: L-9830 Bockholtz, HOSINGEN							
CRÉITÉ: PAP Construction d'un lotissement							
Plan d'aménagement d'urbanisme et coupes de principe							
<input type="checkbox"/> AVANT-PROJET		<input checked="" type="checkbox"/> AUTORISATION		<input type="checkbox"/> PROJET D'EXECUTION		<input type="checkbox"/> DETAIL	
HOLWECK BINGEN ARCHITECTES 				23 rue de Savelart-L2980 DIEKIRCH T +352 80 89 68 F +352 80 99 00 projets@hb.lu www.hbo.lu			
DIEKIRCH LUXEMBOURG							
DATE: 26.01.2010		DRESSÉ: 		CODE : P124			
ECH: 1/250		CONTROLE: 		PLAN NO:		1334.02.00	
FORMAT: A0							