



















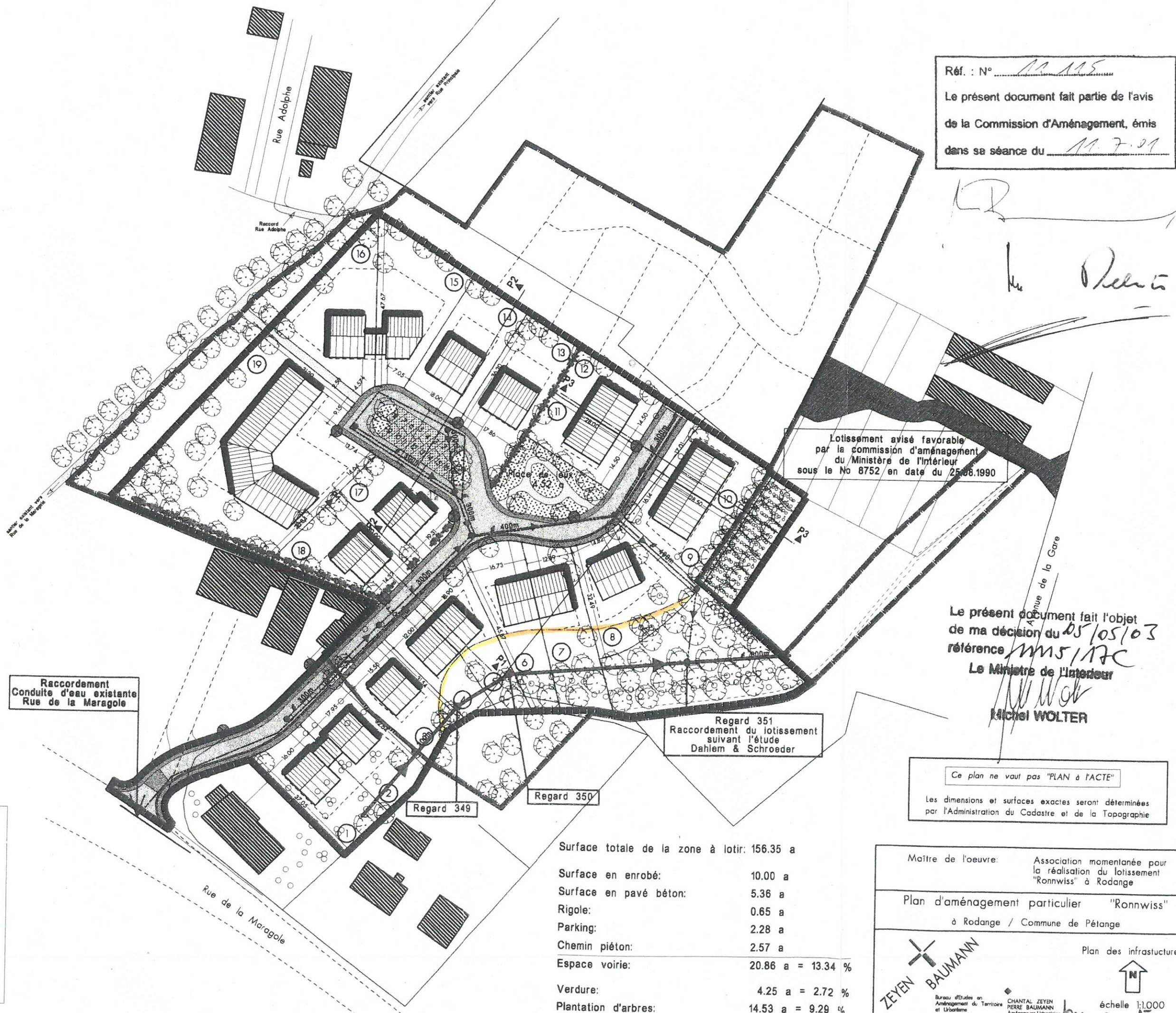
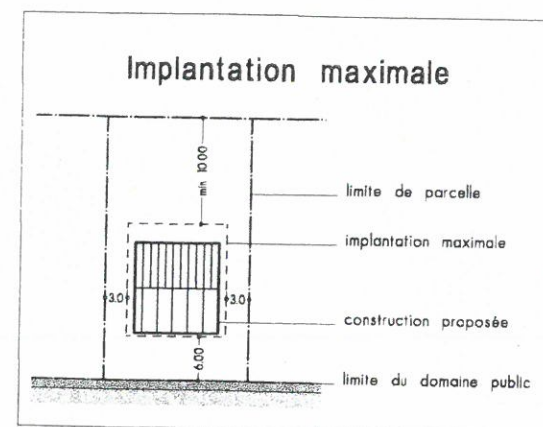


-  Périimètre d'agglomération suivant PAG
-  Limite du plan d'aménagement particulier
-  Zone soumise à un plan vert détaillé
-  Zone à lotir
-  Lot
-  Implantation maximale
-  Zone non aedificandi
(Limite de la zone de protection de peupliers existants 20m)
-  Construction proposée
-  Zone de verdure publique
-  Plantation d'arbres
(mesure compensatoire)
-  Parking
-  Surface en enrobé
-  Surface en pavé béton
-  Rigole
-  Chemin piéton

-  Collecteur principal existant
-  Canalisat ion eaux usées projeté
-  Conduite d'eau existant ø 100mm
-  Conduite d'eau projetée ø 100mm
-  Lampadaires



Surface totale de la zone à lotir:	156.35 a
Surface en enrobé:	10.00 a
Surface en pavé béton:	5.36 a
Rigole:	0.65 a
Parking:	2.28 a
Chemin piéton:	2.57 a
Espace voirie:	20.86 a = 13.34 %
Verdure:	4.25 a = 2.72 %
Plantation d'arbres:	14.53 a = 9.29 %

Maître de l'oeuvre: Association momentanée pour la réalisation du lotissement "Ronnwiss" à Rodange

Plan d'aménagement particulier "Ronnwiss" à Rodange / Commune de Pétange

Plan des infrastructures

ZEYEN BAUMANN

Bureau d'Etudes en Aménagement du Territoire et Urbanisme
7-9, rue de Strélsel
L-7254 Bereldange

CHANTAL ZEYEN
PERRIE BAUMANN
Aménageurs-Urbanistes
Ingénieurs-conseils TUB

échelle 1:1.000