





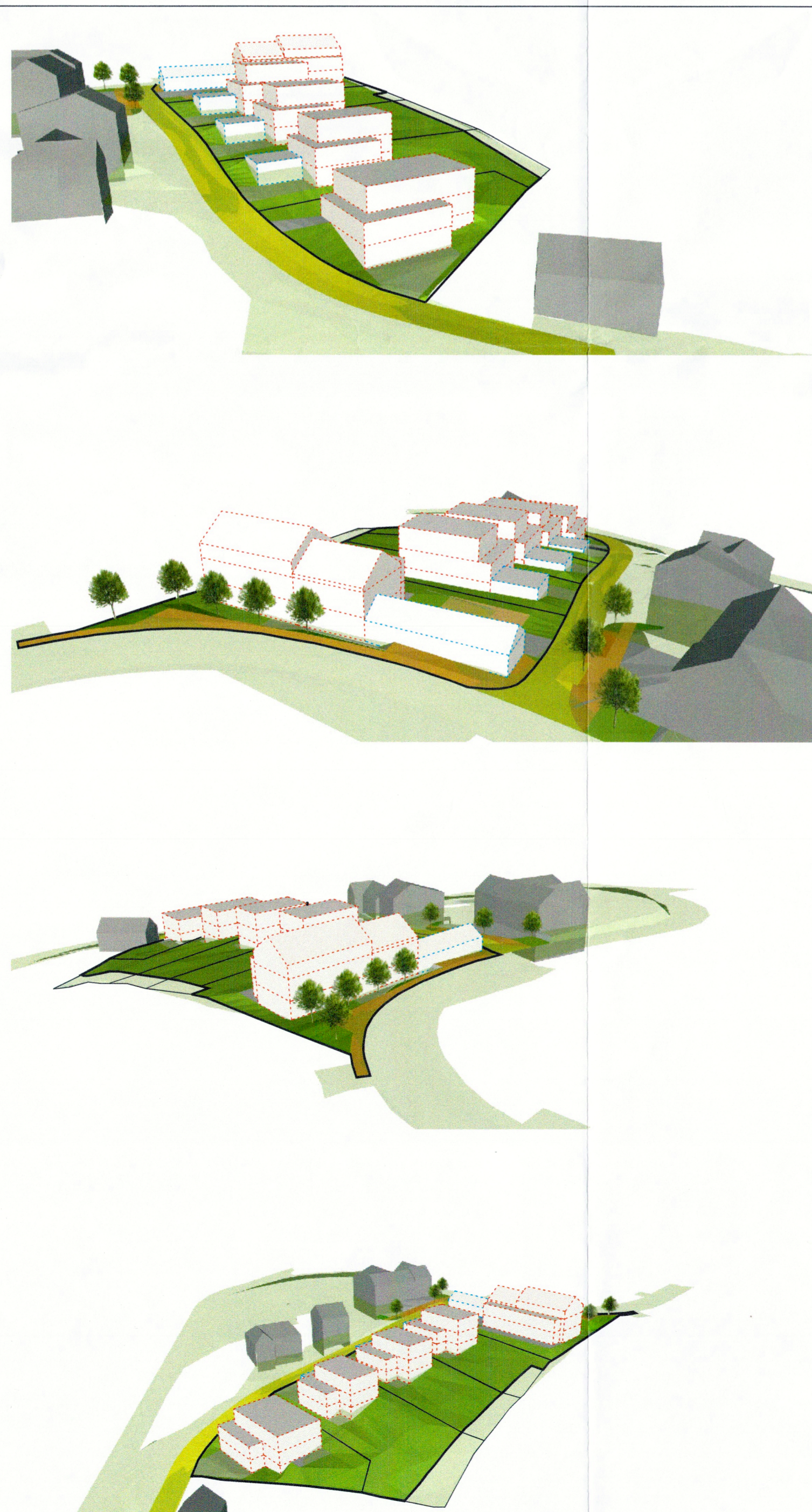


[illegible][illegible]

Légende complémentaire

-  terrain public devenant privé
-  canalisation pour eaux chaudes existante
-  acodrain
-  construction à démolir
-  construction existante
-  niveau dalle (à titre indicatif)



LOT 5		9.92 ares	
—	390	—	1180
697	1-mi	—	5-c
12 (30°-35°)	hc-6.50	II+1S	III+1S


Référence: 17476/129C
Le présent document appartient à ma décision
d'approbation du: 22 août 2016
Le Ministre de l'Intérieur

Dan Kersch

ENTRÉ LE
13 AVR. 2015

j	RHO	13.04.2016	TMO	Mise à jour - degré d'utilisation du sol
i	RHO	01.12.2015	TMO	Mise à jour suite à l'avis de la Cellule du 13/11/2015
h	PBU	03.08.2015	TMO	Mise à jour suite à l'avis de la Commune du 31/07/2015
g	TMO	26.06.2015	TMO	Mise à jour des cases
f	PBU	25.03.2015	TMO	Mise à jour suite à la réunion avec le CE du 18/03/2015

M. OUVRAGE : CODUR S.A.	Signature :	Dessiné par : PRO Date : 05.11.2014	Signature
-------------------------	-------------	--	-----------

PROJET : P.A.P. "rue de la Vallée - Sud" à Neuhausgen	Contrôlé par: TMO Date : 05.11.2014	Signature 
---	--	--

OBJET : PLAN D'AMENAGEMENT PARTICULIER	Responsable : MUR Date : 05.11.2014	Signature 
--	--	--

Echelle : 1 / 250

DEST
Bureau d'Etudes et de Services Techniques
2, rue des Sapins L-2513 Senningerberg
Tél. : 349090 Fax: 349433
E-mail : hkant@hkant.lu

	PROJET
TOUTES LES MESURES SONT A VERIFIER SUR PLACE PAR L'ENTREPRENEUR	