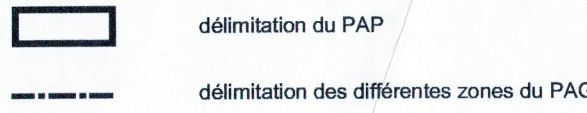


Représentation schématique du degré d'utilisation du sol par lot ou ilot

surface d'emprise au sol [m ²]	LOT / ILOT				surface du lot / de l'ilot [ares]
	min.	max.	min.	max.	
surface du scellement du sol [m ²]					surface constructible brute [m ²]
type de toiture					type et nombre de logements
type, disposition et nombre des constructions					nombre de niveaux

Délimitation du PAP et des zones du PAG



Courbes de niveau



Nombre de niveaux

I, II, III, ...	nombre de niveaux pleins
+1,2,...R	nombre d'étages en retrait
+1,2,...C	nombre de niveaux sous combles
+1,2,...S	nombre de niveaux en sous-sol

Hauteur des constructions

hc-x	hauteur à la corniche de x mètres
ha-x	hauteur à l'acrotère de x mètres
hf-x	hauteur au faîte de x mètres

Types, dispositions et nombre des constructions

oc	constructions en ordre continu
onc	constructions en ordre non continu
x-mi	x maisons isolées
x-mj	x maisons jumelées
x-mb	x maisons en bande

Types et nombres de logements

x-u	x logements de type unifamilial
x-b	x logements de type bifamilial
x-c	x logements de type collectif


Formes de toiture

tp	toiture plate
tx (y%>2%)	toiture à x versants, degré d'inclinaison
orientation de la falte	orientation de la falte

Gabarit des immeubles (plan / coupes)

alignement obligatoire pour constructions destinées au séjour prolongé	
limites de surfaces constructibles pour constructions destinées au séjour prolongé	
alignement obligatoire pour dépendances	
limites de surfaces constructibles pour dépendances	
limites de surfaces constructibles pour constructions souterraines	
limites de surfaces constructibles pour avant-corps	

Délimitation des lots / ilots



Degré de mixité des fonctions

min x%	pourcentage minimal en surface construite brute à dédier au logement par construction
x% y%	pourcentage minimal et maximal en surface construite brute de logement par construction
x%	pourcentage obligatoire en surface construite brute de logement par construction

Espaces extérieurs privés et publics

EvP	espace vert privé
EvP	espace vert public
ADJ	aire de jeux ouverte au public
	espace extérieur pouvant être scellé
	voie de circulation motorisée
	espace pouvant être dédié au stationnement
	chemin piéton / piste cyclable / zone piétonne
	voie de circulation de type zone résidentielle ou zone de rencontre

Plantations et murets

arbre à moyenne ou haute tige projeté / arbre à moyenne ou haute tige à conserver	
haie projetée / haie à conserver	
muret projeté / muret à conserver	

Servitudes

	servitude de type urbanistique
	servitude écologique
	servitude de passage
	élément bâti ou naturel à sauvegarder

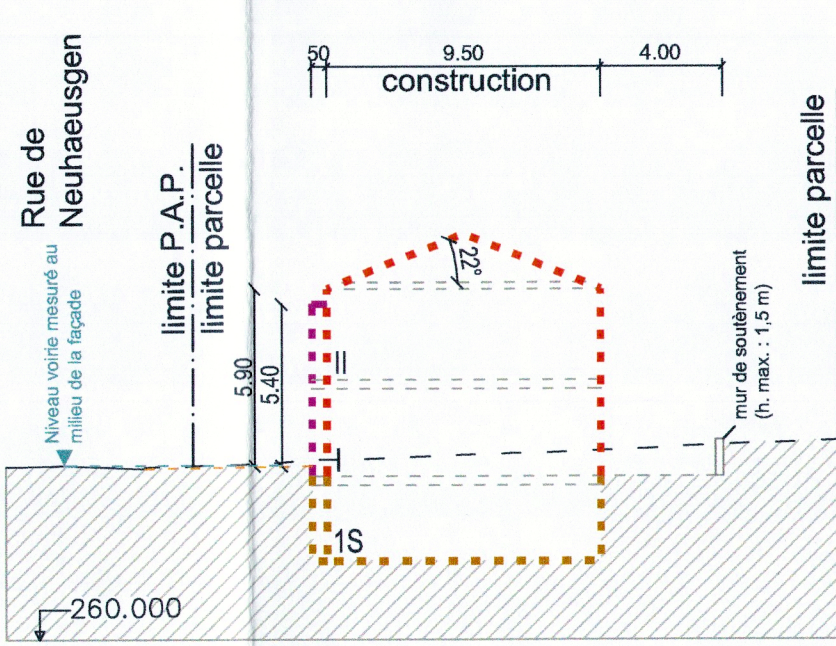
Infrastructures techniques

	rétenition à ciel ouvert pour eaux pluviales
	canalisation pour eaux usées projetée
	canalisation pour eaux pluviales projetée
	fossé ouvert pour eaux pluviales

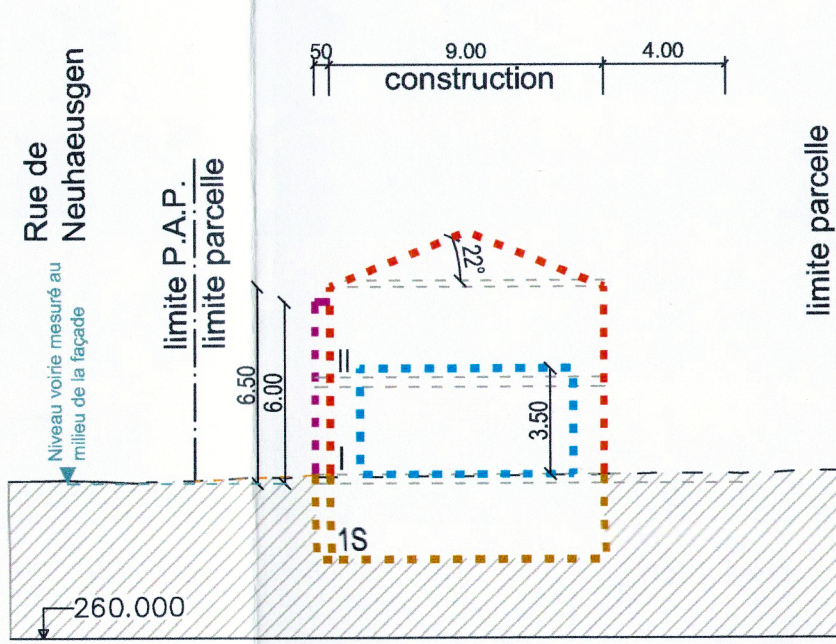
Légende complémentaire

	canalisation pour eaux mixtes existante
	canalisation pour eaux pluviales existante
	construction existante
	niveau dalle (à titre indicatif)
	accès garage (à titre indicatif)

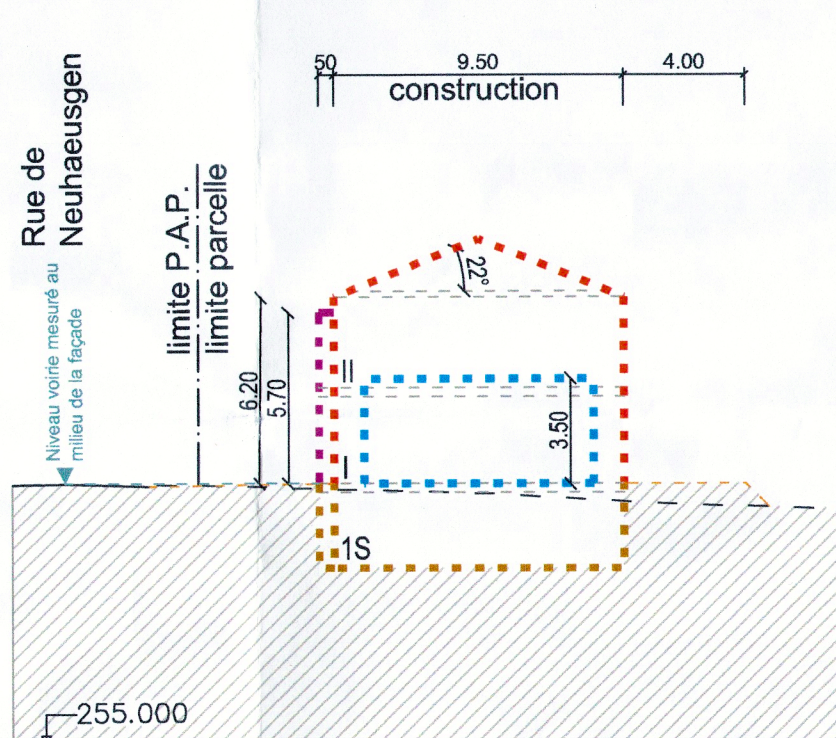
COUPE B - B



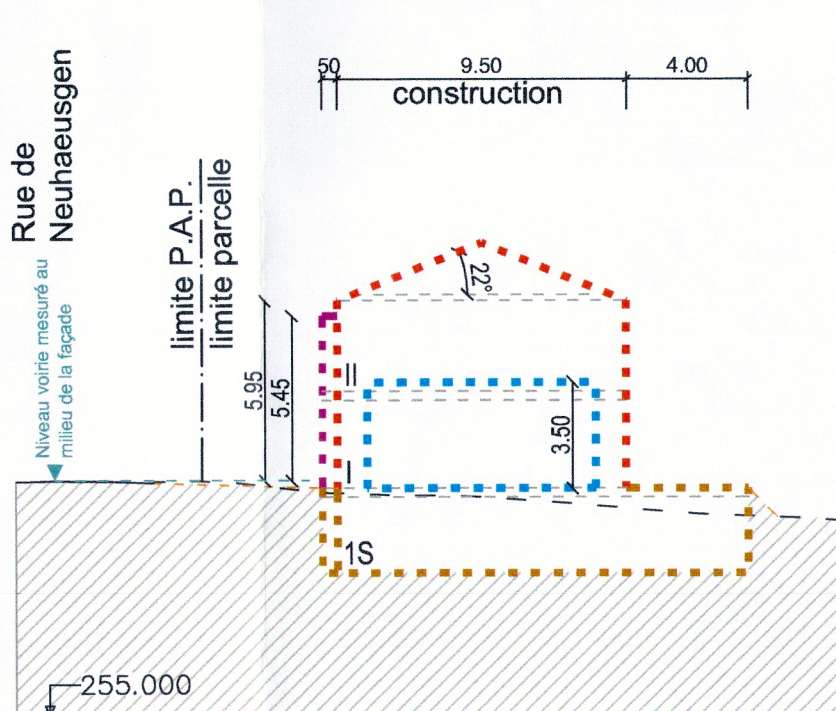
COUPE C - C



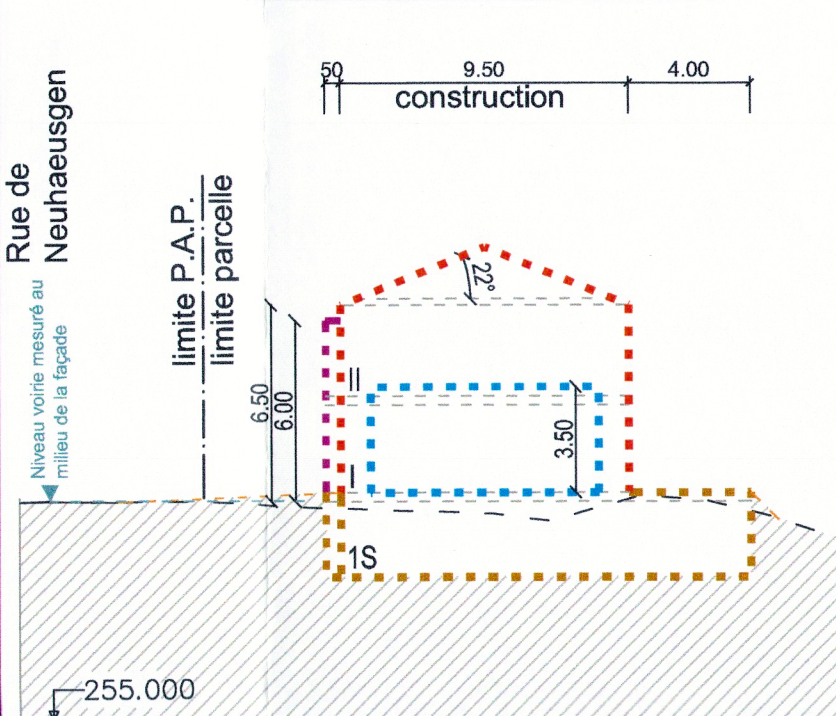
COUPE D - D



COUPE E - E

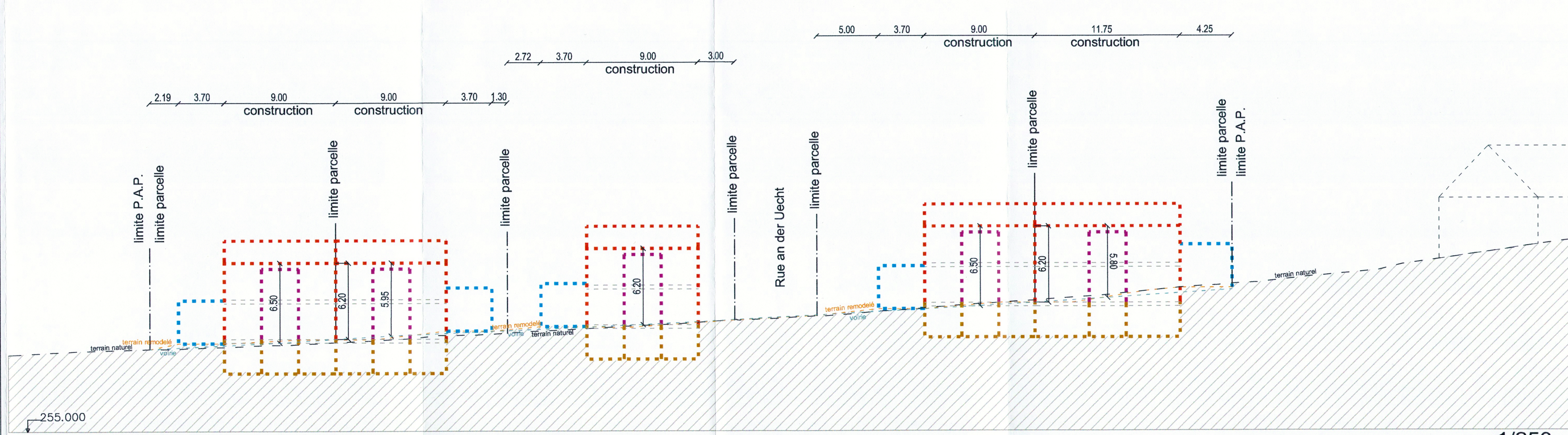


COUPE F - F



1/250

COUPE A - A



1/250



LOT 1	3,32 ares
-	170 - 380
220	1-mj - 1-u
12 (22°)	hc- 5,90 m - 1S+H

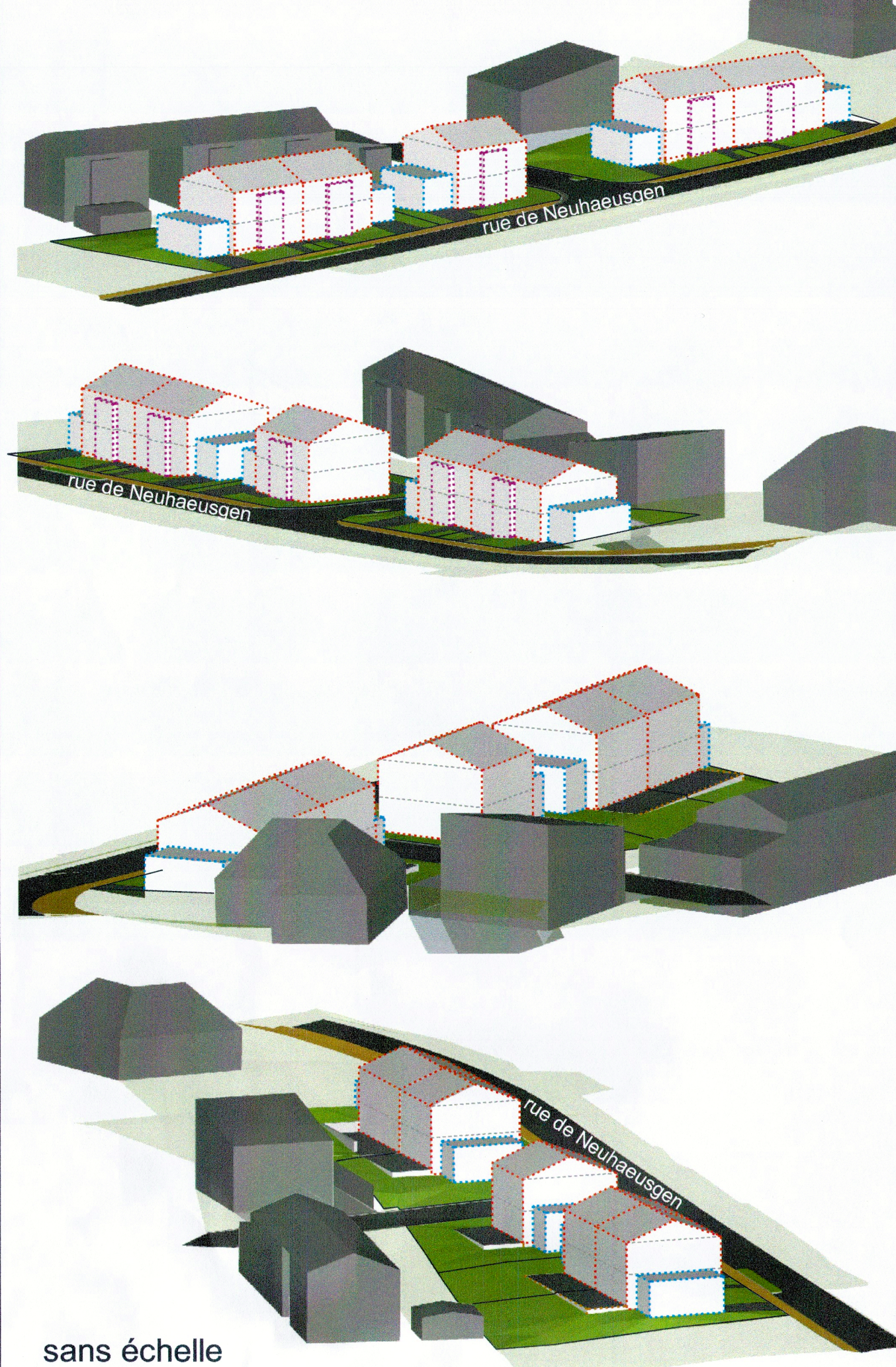
LOT 2	3,75 ares
-	150 - 330
180	1-mj - 1-u
12 (22°)	hc- 5,90 m - 1S+H

LOT 3	4,24 ares
-	150 - 330
180	1-mj - 1-u
12 (22°)	hc- 6,50 m - 1S+H

LOT 4	3,61 ares
-	150 - 330
180	1-mj - 1-u
12 (22°)	hc- 5,95 m - 1S+H

LOT 5	4,17 ares
-	150 - 330
185	1-mj - 1-u
12 (22°)	hc- 6,50 m - 1S+H

Axonométries



sans échelle

Références: 17577/29c
Le présent document appartient à ma décision d'approbation du: 04.10.2016
La Ministre de l'intérieur
Doris Kersch

INDICE	DESSINE	DATE	CONTRÔLE	MODIFICATION	N° CAD: 151013-1-01c-mo.dwg
c	RHO	03.05.2016	MUR	Mise à jour suite avis du ministère	
b	RHO	14.10.2015	MUR	Mise à jour	
a	RHO	01.09.2015	MUR	Mise à jour suite avis de la commune	

M. OUVRAGE : M. Paul WELTER	Dessiné par : RHO	Signature :
	Date : 04.05.2016	

PROJET : P.A.P. "In der Acht" à Schuttrange	Contrôlé par : TMO	Signature :
	Date : 04.05.2016	

OBJET : PLAN D'AMENAGEMENT PARTICULIER	Responsable : MUR	Signature :
	Date : 04.05.2016	

best	Bureau d'Etudes et de Services Techniques 2, rue des Sapins L-2513 Senningerberg Tél. : 349090 E-mail : best@best.lu	Fax: 349433	Echelle : 1 : 250
			N° DU PLAN : 151013-1/01c