

\_\_\_\_\_

[illegible]

### Exspaces extérieurs privés et publics

	espace vert privé
	espace vert public
	aire de jeux ouverte au public
	espace extérieur pouvant être scellé
	voies de circulation motorisée
	espace public dédié au stationnement
	chemin piéton / piste cyclable / zone piétonne

voix de circulation de type zone résidentielle ou zone de rencontre

### Plantations d'arbres

	arbre à moyenne ou haute tige protégé / arbre à moyenne ou haute tige
	haute grignée / hôte à conserver
	mutant protégé / mutant à conserver
	

### Servitudes

	servitude de type urbanistique
	servitude écologique
	servitude de passage
	élément bâti ou naturel à sauvegarder

### Infrastructures techniques





	rétiotion à ciel ouvert pour eaux pluviales
	canalisation pour eaux pluviales
	canalisation pour eaux usées
	fossé ouvert pour eaux pluviales

### Légende complémentaire

	canalisation pour eaux mottes existante
	espace extérieur pouvant être scellable (seuils réalisés de respecter la CSE max autorisée)
	cases indicatives à adapter en fonction de la profondeur réelle du la parcelle, voir le nivellement effectuée
	toiture végétalisée obligatoire
	étage en plan, max. 60% de la surface brute du dernier niveau plein loges réservés aux logements abordables
	logement à coût modéré

ENTREE LE  
25 JUIN 2025  
COMMUNE DE N. HUTTANGE

Référence: 2006/29C  
Le présent document appartient à ma décision  
d'approbation du: 18/09/2015  
Le Ministre des Affaires Intérieures  
Léon Gloden

Indice	Dessinateur	Date			Modification
a	MWE	12.06.2025	MUR	Modifications selon l'Avis de la Cellule (réf. 2006/4/29C)	
N° CAD : 221044-10-001 001a.dwg					
maître d'ouvrage :				Dessinateur - date + signature :	
Marie-Paule BERTRAND-ROLLINGER				MWE 27.03.2024	
Projet :				Contrôleur - date + signature :	
P.A.P. "Rue de Senningen" à Neuhaeusgen				MUR 27.03.2024	
Objet :				Responsable - date + signature :	
Plan d'Aménagement Particulier				MUR 27.03.2024	
				Echelle:	1 : 250
 <b>OAI</b> <small>OFFICE AUTONOME D'AMÉNAGEMENT ET D'URBANISME DE LA REGION DE LUXEMBOURG</small>				 <b>AVOGAD</b> <small>ARCHITECTES ASSOCIÉS</small>	
 <b>ISO 9001</b> <small>certifié par AFNOR</small>					
<div style="display: flex; align-items: center;"> <div style="text-align: center;">   <b>BEST</b>  <small>INGENIEURS-CONSEILS</small> </div> <div style="margin-left: 20px;"> <p><b>Bureau d'Etudes et de Services Techniques</b></p> <p>best ingenieurs-conseils 2, rue des Sapins L-2513 Senningerberg</p> </div> <div style="margin-left: 20px; text-align: right;"> <p>+352 34 80 80 best@best.lu www.best.lu</p> </div> </div>					
				Plan:	221044-10-001 001
				<b>Projet</b>	
