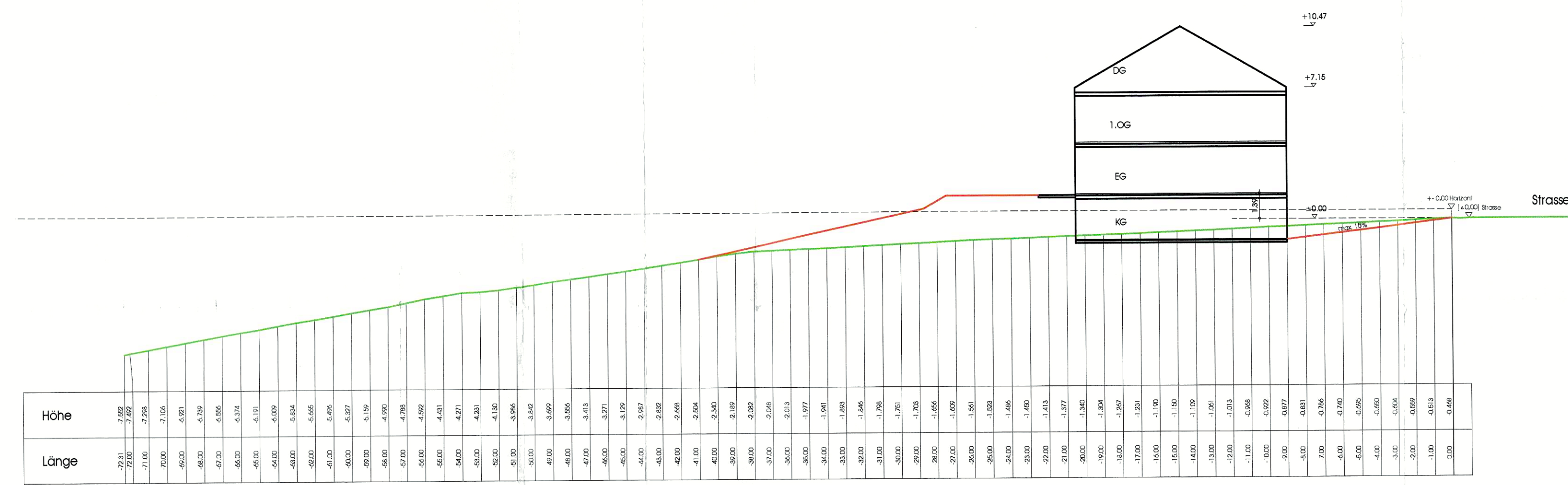
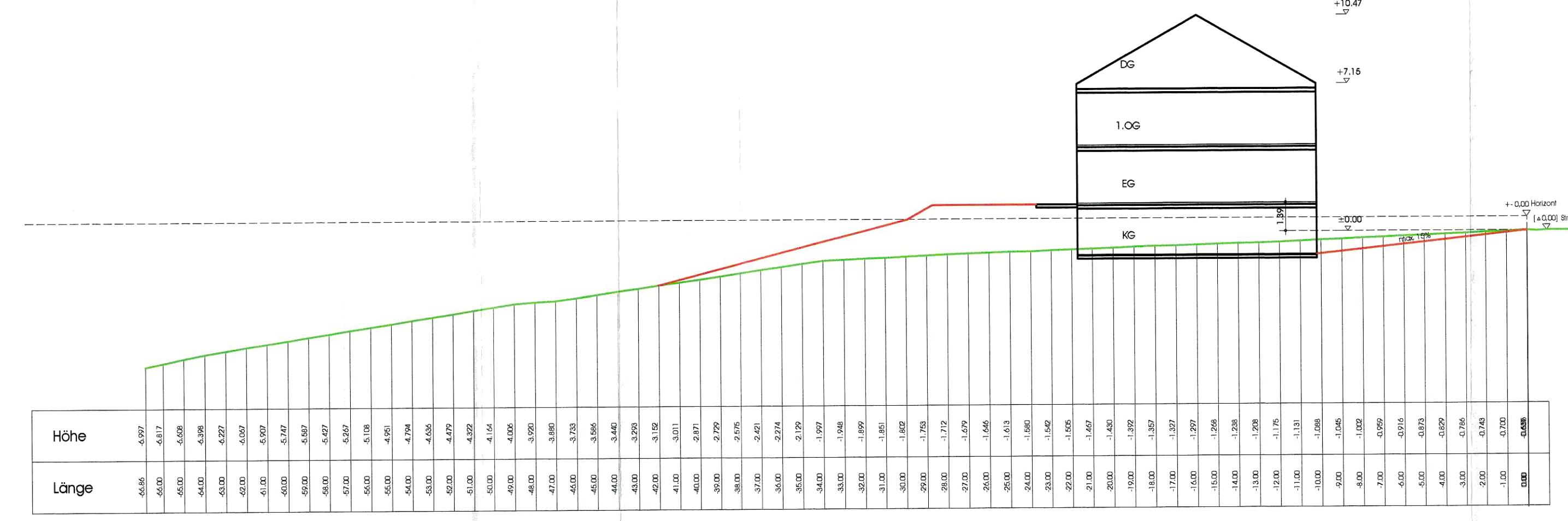


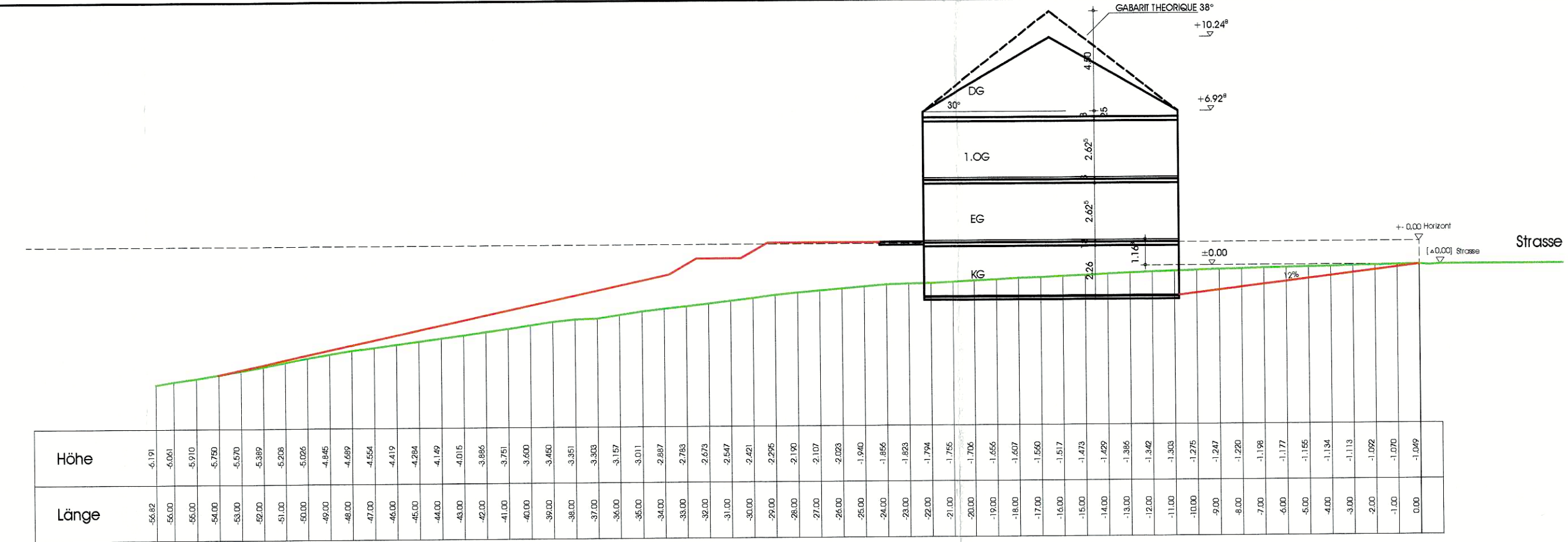
A1-A1



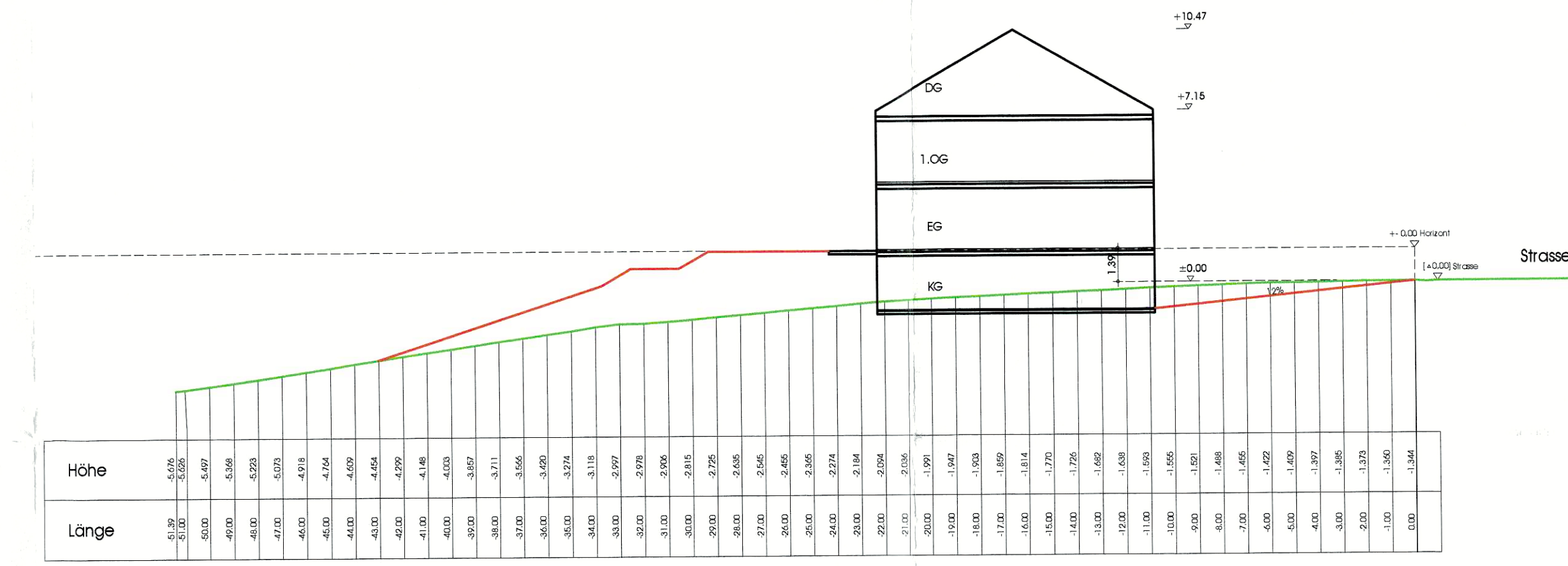
A2-A2



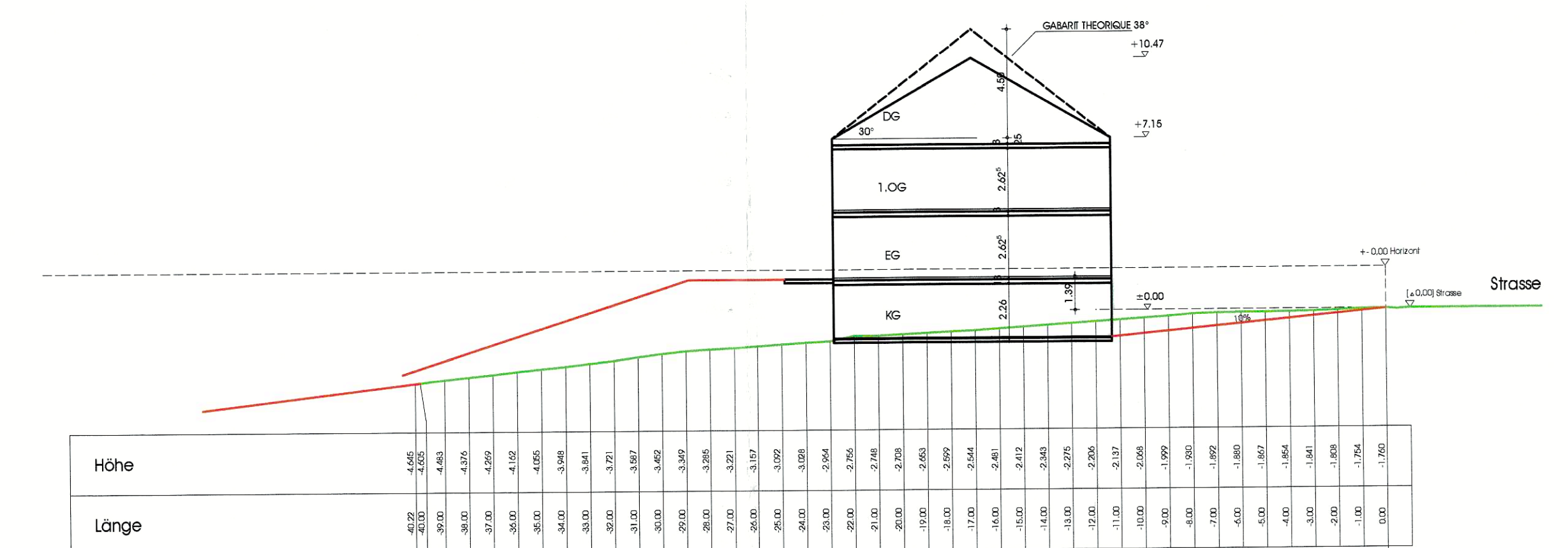
A3-A3



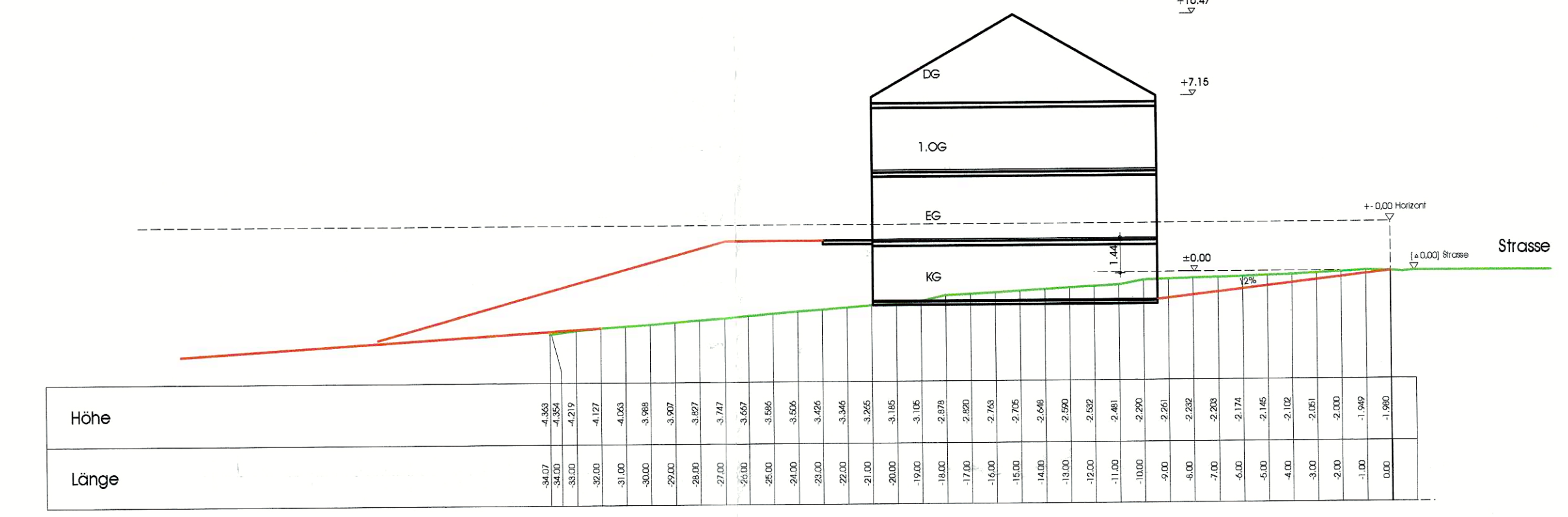
B1-B1



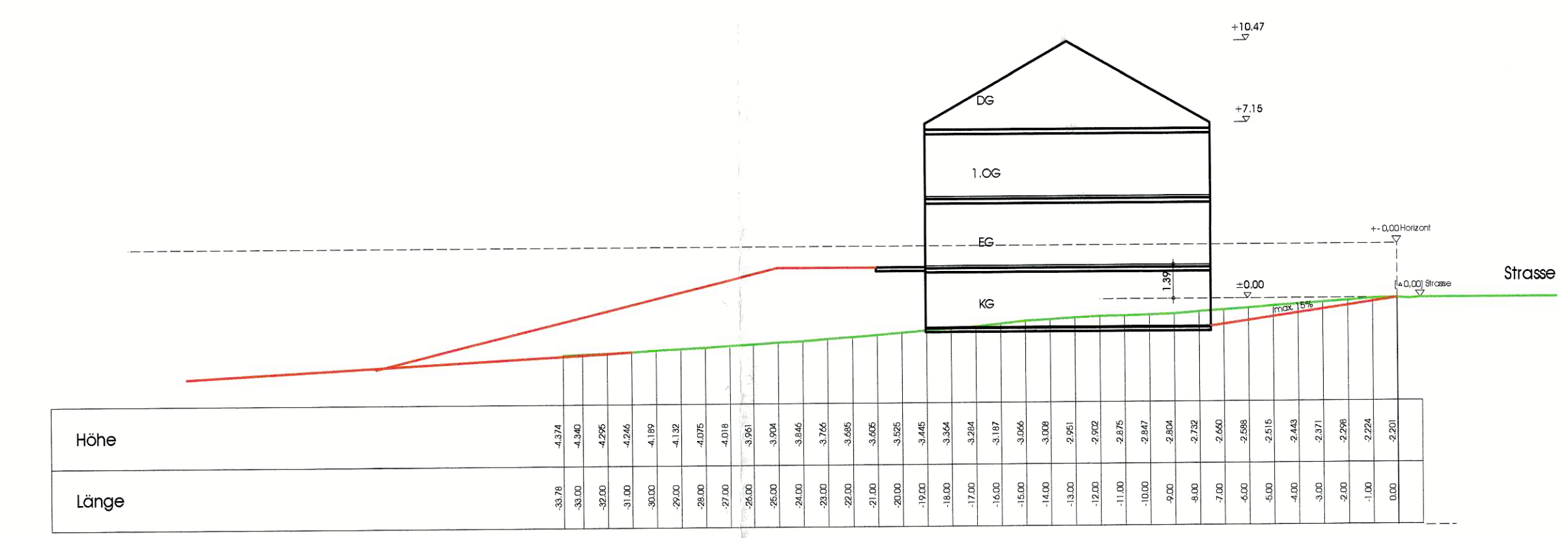
B2-B2



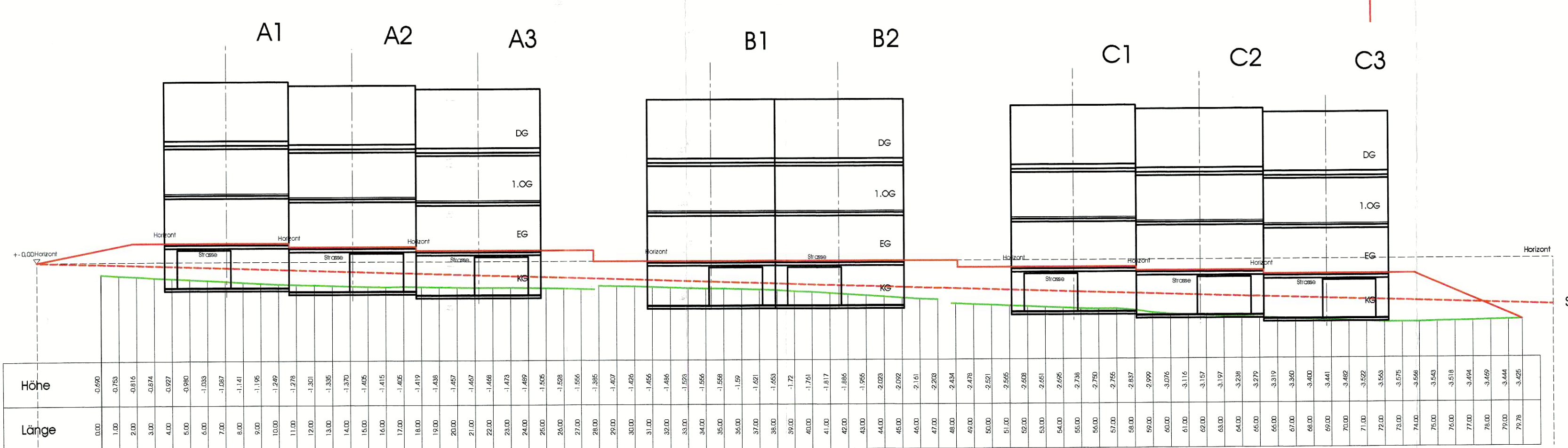
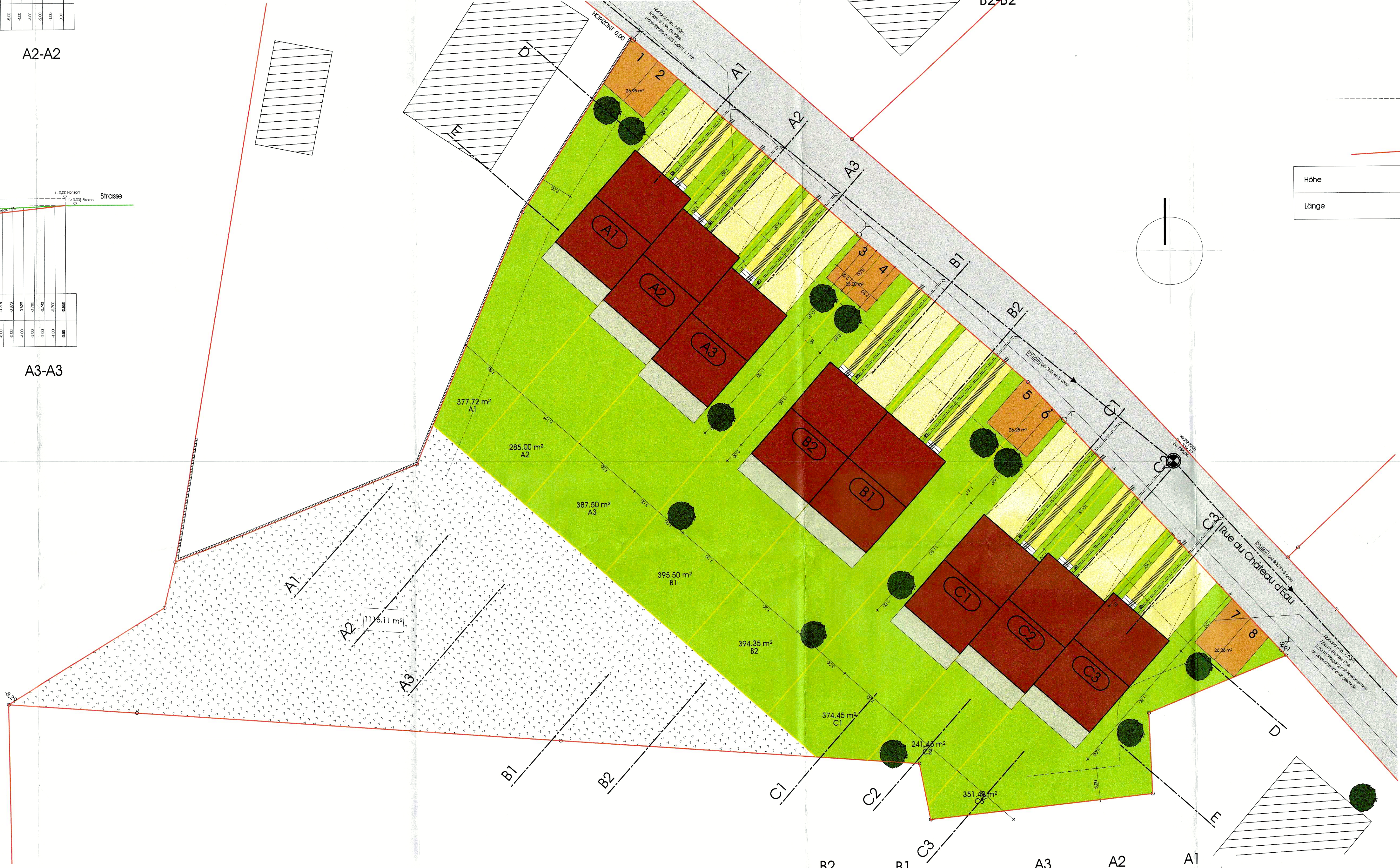

C1-C1



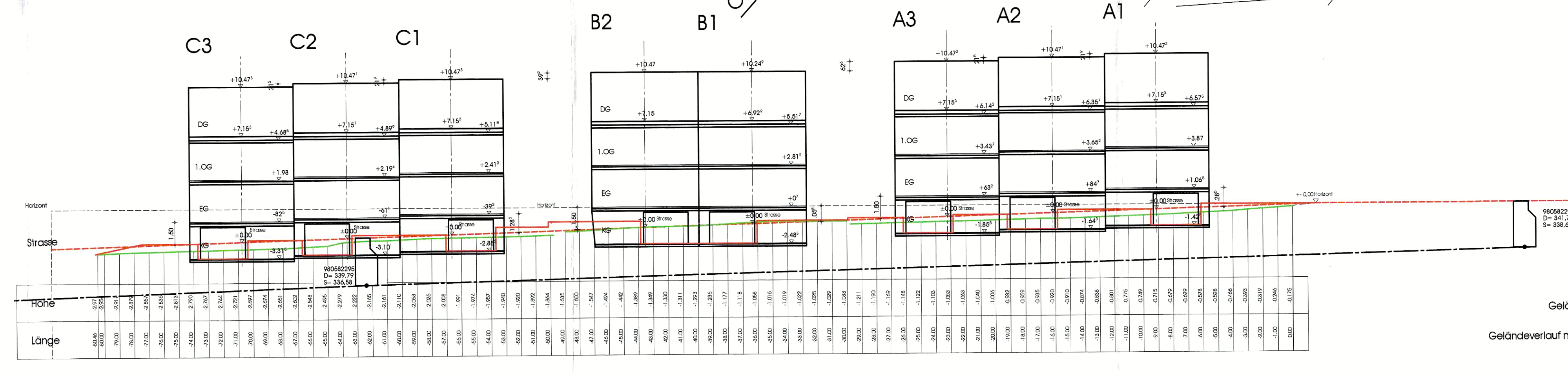
C2-C2



C3-C3



E-E



D-D

BESTEHENDE PARZELLE
 GRUNDSTÜCKSGRENZEN
 BAULINIE / BAUGRENZE / ABSTANDSLINIEN
 BAUPERIMETER
 A1 - SCHNITTLINIE
 FLÄCHE DES PLANGEBIETES 3879 m²
 ÖFFENTLICHE ERSCHLIESSUNGSFLÄCHEN
 PARZELLEN REIHENHÄUSER
 PARZELLEN DOPPELHÄUSER
 STRASSEN / GEHWEG
 BAUMPFLANZUNG
 BEBAUUNG NEU (HAUPTBAUKÖRPER)
 BEBAUUNG NEU (NEBENBAUKÖRPER)
 GARAGENEINFÄHRTEN
 TERRASSE BALKON
 BEBAUUNG BESTAND
 WIESE
 STROM / WASSER / POST-TELEKOM / ANTENNE / GAZ
 ABWASSER
 REGENWASSER
 REVISIONS-SCHACHT
 LATERNE

Références: 14444-66
 Le présent document appartient
 à ma décision de ce jour.
 Luxembourg, le 19 novembre 2004
 Le Ministre du Trésorier
 et de l'Aménagement du Territoire
 Jean-Marie HALSDORF

Plan: N° 14444-66
 Le présent document appartient
 à ma décision de ce jour.
 Luxembourg, le 19 novembre 2004
 Le Ministre du Trésorier
 et de l'Aménagement du Territoire
 Jean-Marie HALSDORF