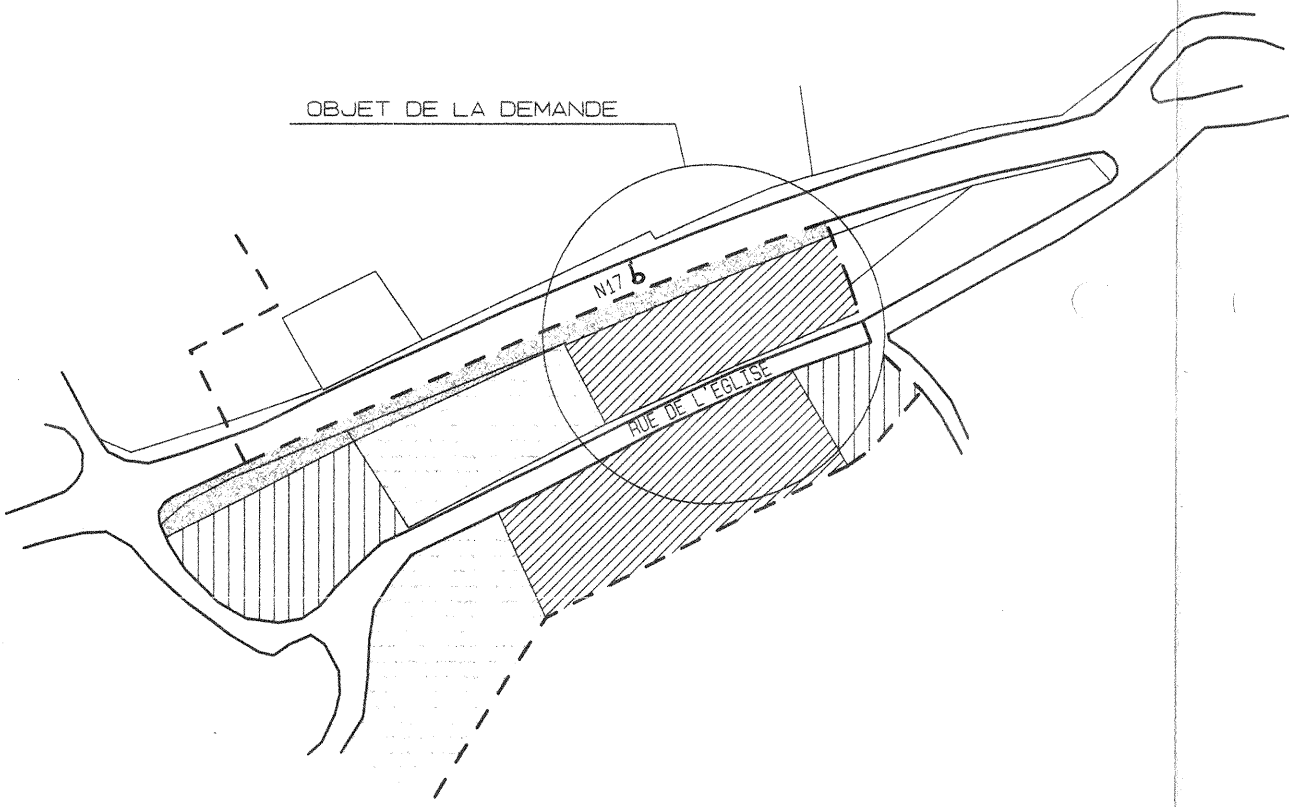


P.A.G. SITUATION EXISTANTE

Echelle: 1/2.500

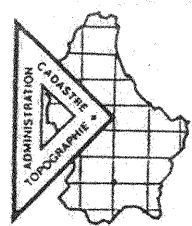


LEGENDE

- LIMITE P.A.G.
- ZONE D'HABITAT A CARACTERE RURAL
- ▨ ZONE DE FAIBLE DENSITE
- ▩ ZONE SOUMISE A UN PLAN D'AMENAGEMENT PARTICULIER DE FAIBLE DENSITE
- ▤ ZONE VERTE ET DE PROTECTION

EXTRAIT DU PLAN CADASTRAL

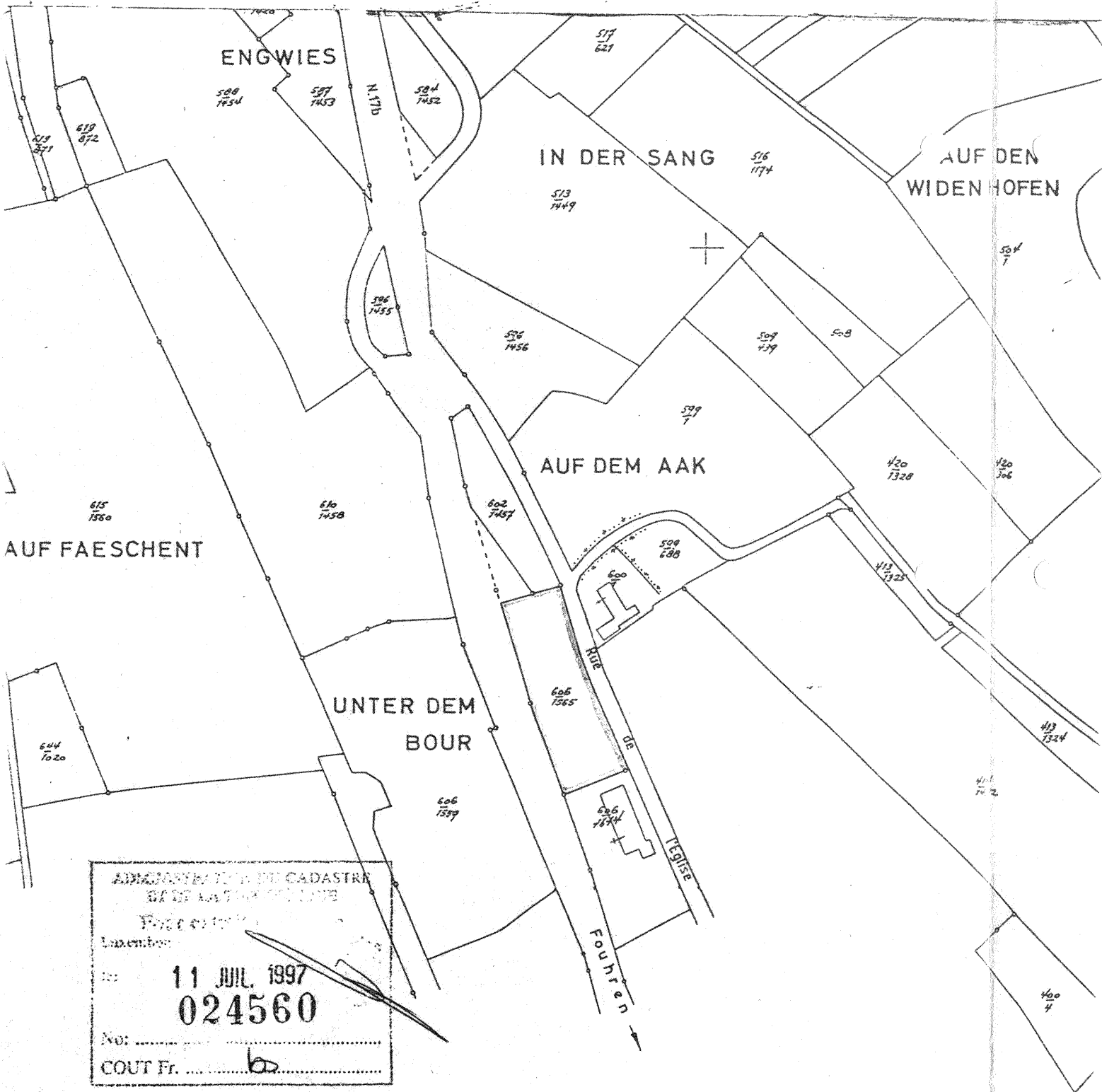
Echelle: 1/2.500



ADMINISTRATION DU CADASTRE ET DE LA TOPOGRAPHIE LUXEMBOURG
B.P. 1761 L - 1017 Luxembourg Tel: 44901-1 Fax: 44901-333

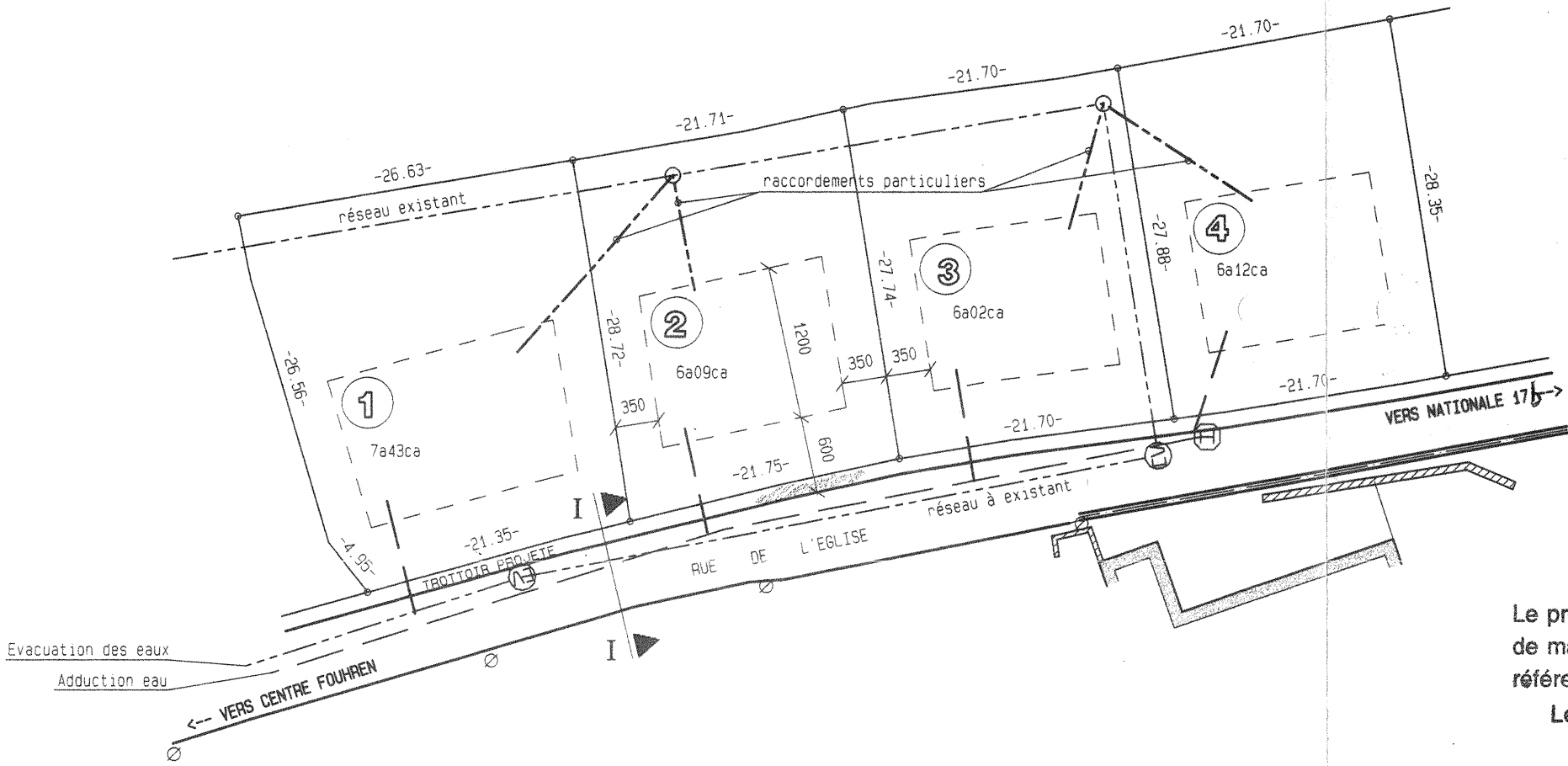
EXTRAIT DU PLAN CADASTRAL

COMMUNE FOUHREN SECTION B de Fohren
Echelle: 1/2500 Exercice: 1994 Référence: R1
TITULAIRE(S): MULLER Jean (HAAG) retr. Fohren




VUE EN PLAN

Echelle: 1/500



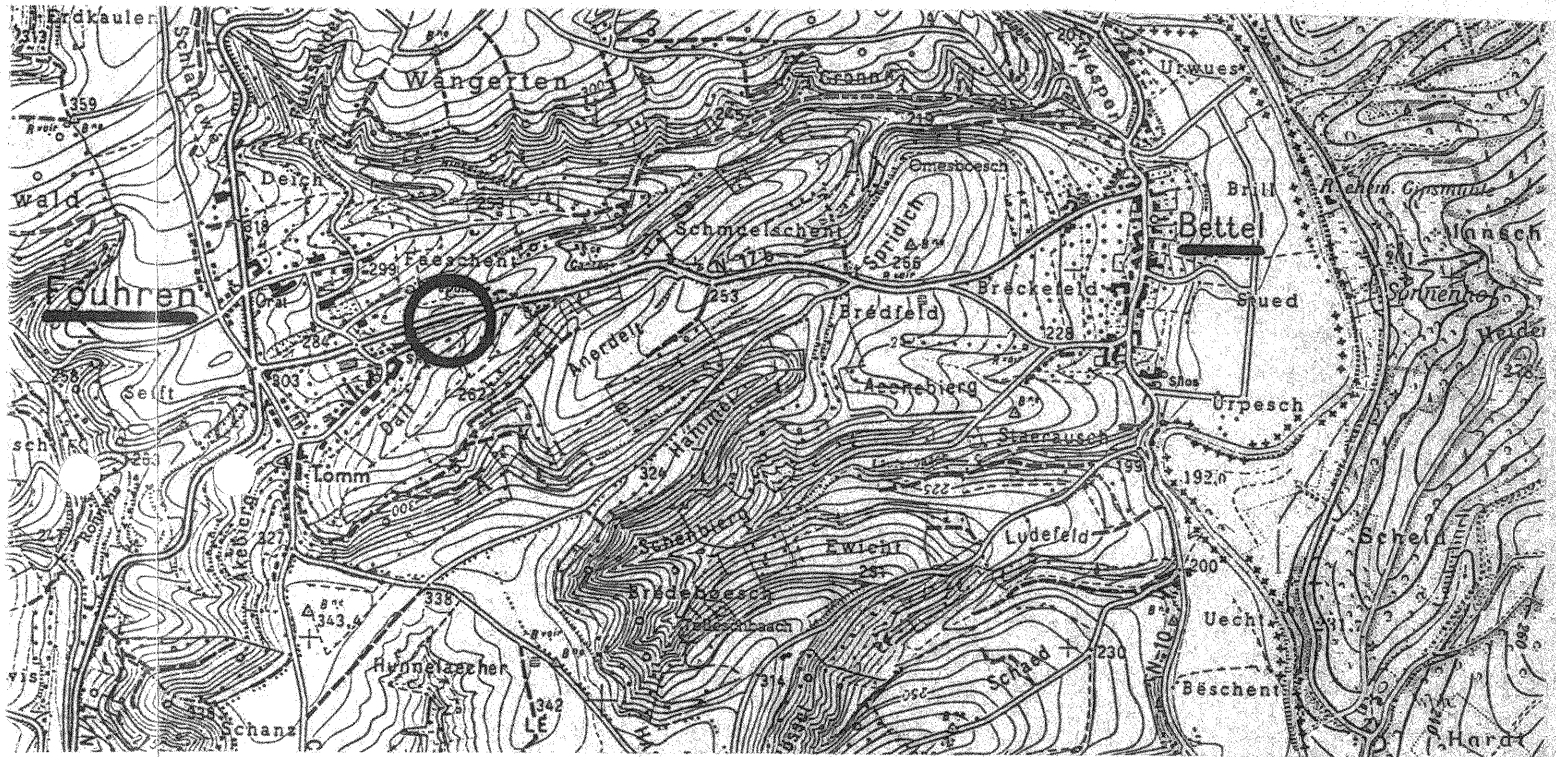
COUPE I-I

Echelle: 1/25



PLAN DE SITUATION

Echelle: 1/20.000



REMARQUE: LES SURFACES EXACTES SERONT DETERMINEES PAR UN MESURAGE CADASTRAL

BUREAU D'ETUDES E. RAUSCH s.à.r.l. Ingénieurs-Consuls 1, rue Kockelshaus L-8838 WAHL	
REV. DATE	DESCRIPTION
Madame Muller-Haag Elisabeth 18, Rue de l'Eglise L-9454 FOUHREN	
PROJET D'AMENAGEMENT PARTICULIER Rue de l'Eglise à Fohren VUE EN PLAN	
Date : 31.07.1997	Dressé : O. CARLIER
Echelle: 1/500	Contrôlé : <i>Man</i>
Plan No. 425-01	
Bureau d'Etudes E. RAUSCH s.à.r.l. * Ingénieurs-Consuls rue Kockelshaus L-8838 WAHL Tél: 88.80.06 Fax: 88.33.7 E-MAIL: BERLUX@em.net	