

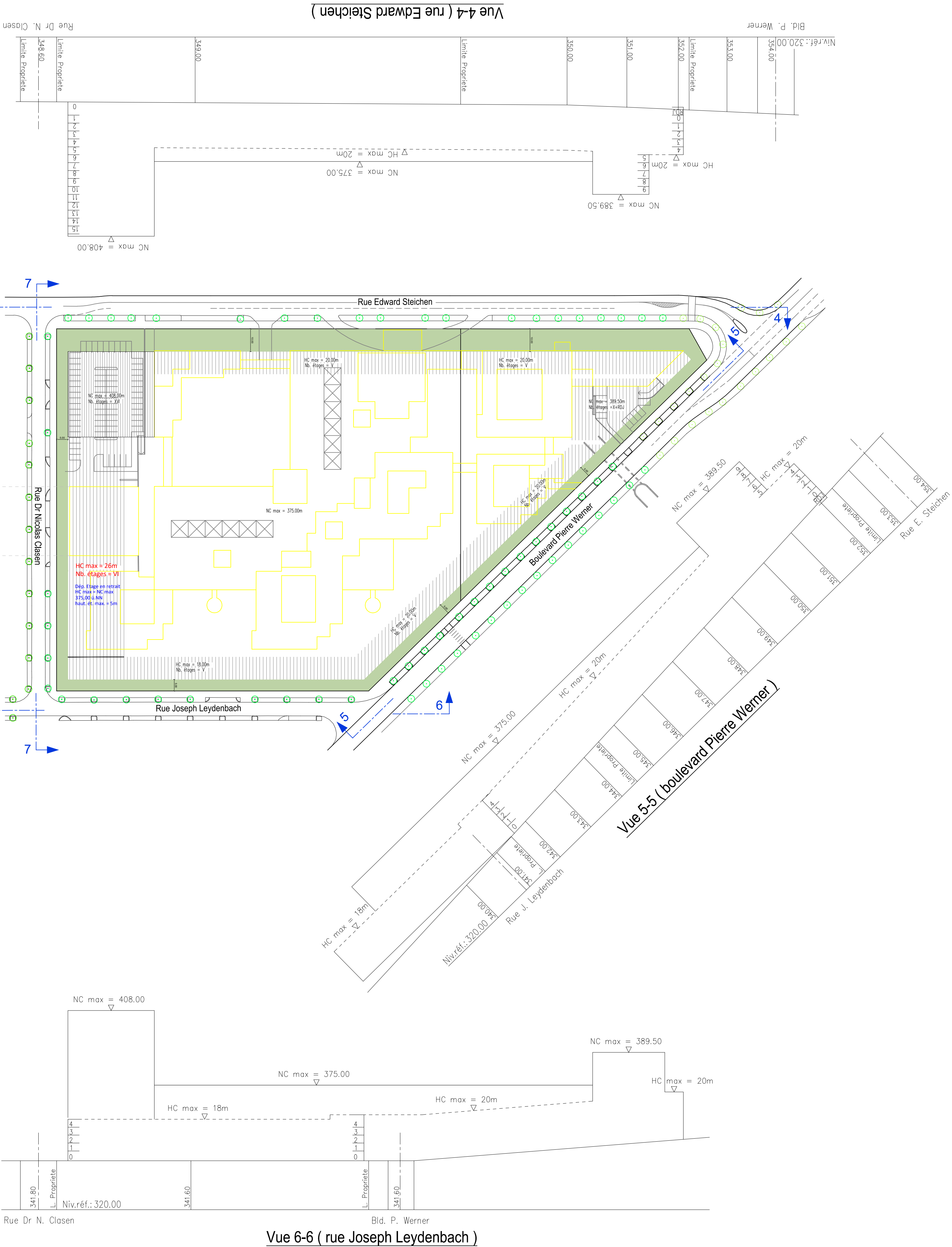




modification ponctuelle	date d'approbation par le Ministre de l'Intérieur	date d'adoption par le Conseil Communal
modification ponctuelle n°001		
Date d'approbation par le Ministre de l'Intérieur en date du 5 octobre 2017 Date d'adoption par le Conseil Communal en date du 28 avril 2017		
<div style="display: flex; align-items: center;">  <div style="margin-left: 20px;"> <p>Fond de plan: Ville de Luxembourg Services de la Topographie et de la Géomatique 7) Carte topographique 1:5.000 2013 actualisée 14.09.2015</p> </div> </div>		

<p>ADMINISTRATION DE L'ARCHITECTE</p> <p>SERVICE DE L'URBANISME ET DU DEVELOPPEMENT URBAIN</p> 		
<p align="center">Plan d'Aménagement Particulier "Quartiers Existants"</p> <p align="center">[KIR-gs] Grünwald Sud</p>		
<p>Date modification ponctuelle: 09 mai 2018</p>	<p>Echelle : 1/1000</p>	<p>Plan n° : PAP QE [KIR-gs] Grünwald Sud</p>



modification ponctuelle	date d'approbation par le Ministre de l'Intérieur	date d'adoption par le Conseil Communal
modification ponctuelle n°001		
Date d'approbation par le Ministre de l'Intérieur en date du 5 octobre 2017 Date d'adoption par le Conseil Communal en date du 28 avril 2017		
<div><div></div><div>Fond de plan: Ville de Luxembourg, Service de la Topographie et de la Géomatique *) Carte topographique 1:5.000 2013 actualisé 14.09.2015</div></div>		
<div>ADMINISTRATION DE L'ARCHITECTE</div> <div>SERVICE DE L'URBANISME ET DU DEVELOPPEMENT URBAIN</div> <div><div></div><div>VILLE DE LUXEMBOURG</div></div>		
Plan d'Aménagement Particulier "Quartiers Existants" [KIR-gs] Grünewald Sud - Lot CHK		
Date modification ponctuelle: 09 mai 2018	Echelle : 1/1000	Plan n° : PAP QE Grünewald Sud -Lot CHK