


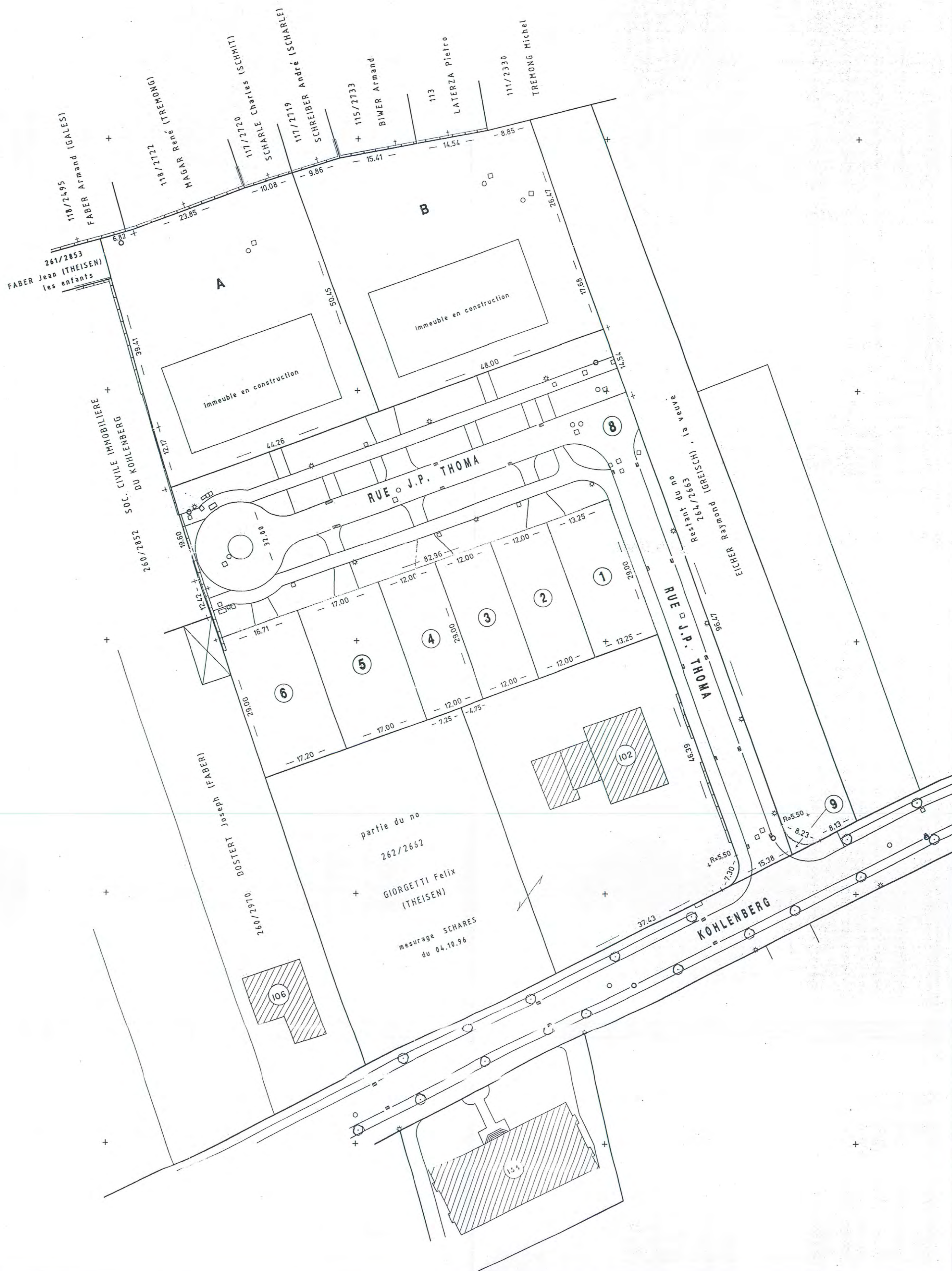






<b>BERTONI &amp; ASSOCIATI</b>			
Via MAGENTA, 31 50125 FIRENZE		Tel. 055/288270 Fax 055/288272	
B	210700	AC	MODIFICATION MAISON LOT 3/4 - LOT 5/6
A	280600	AC	MODIFICATION MAISON LOT 6/4
LE PROPRIETAIRE			L'ARCHITECTE
			
 <h2 style="margin: 0;">FELIX GIORGETTI</h2> <p style="margin: 0;">ENTREPRISE GENERALE DE CONSTRUCTION</p>			
3, rue J. PIRET 2350 BP 1508 L1015 LUXEMBOURG Tel. 49 88 88 Tx: 2122 giofe lu Fax: 49 88 49			
<b>OUVRAGE:</b>  Lotissement Kohlenberg MODIFICATION DU PLAN PAP			
<b>DESIGNATION:</b>  NOUVEAU GABARIT LOTS 3-4			
Dresse: CHRISTOPHE ANNE			Contrôle:
			Date: 18/04/2000
Echelle: 1/100		<b>Plan no: 21</b>	
- Toutes les cotes et niveaux sont à contrôler sur place			
			<b>B</b>





VILLE DE LUXEMBOURG  
- 7 AOÛT 2000  
URBANISME-PDB

LEGENDE :

Lot	Teinte	Nature	Contenance	Désignation cadastrale	Propriétaire
1	rouge	place	03a 84ca	partie du no 262/2662	GIORGETTI Félix (THEISEN)
2	jaune	place	03a 48ca	idem	
3	bleue	place	03a 48ca	idem	
4	orange	place	03a 48ca	idem	
5	verte	place	04a 93ca	idem	
6	brune	place	04a 92ca	idem	
8	jaune	place	38a 17ca	idem	EICHER Raymond (GREISCH), la veuve
9	verte	voirie	0a 09ca	partie du no 264/2663	

REMARQUES :

- Le présent plan à l'acte remplace et annule le plan à l'acte du 06 mai 1998.
- Les lots A et B ont été définis par le plan à l'acte du 14 octobre 1998.
- Le morcellement pour les lots 1 à 6 a été autorisé le 11 juin 99 sous le no K 111.

du conseil communal du 26 MARS 2001

No. 126/3/94

VILLE DE LUXEMBOURG - Les Services du Géomètre

PLAN DE SITUATION

Morcellement situation existante

Lieu(x)-dit(s):  
Rue Jean-Pierre Thoma



Commune de:  
**LUXEMBOURG**

Section:  
**"HoD" de Cessange**

Número Mesurage  
**4751**

Echelle: 1/ 500

Date: 20.07.1999 Plan NO: THOM2-98

Levé:  
N.M.

Dessin:  
N.M.

Responsable du plan:  
L'ingénieur-géomètre s. N.SCHARLES

Enregistré à la direction  
du cadastre et de la Topographie  
sous le numéro ..75/61/120665.....  
Luxembourg, le ...3. AOÛT. 1999.....

MENTION DE CONTROLE L  
L'inscription parcellaire  
est certifiée conforme à la  
documentation cadastrale

Luxembourg, le  
L'ingénieur-vérificateur  
s. R. DUHR