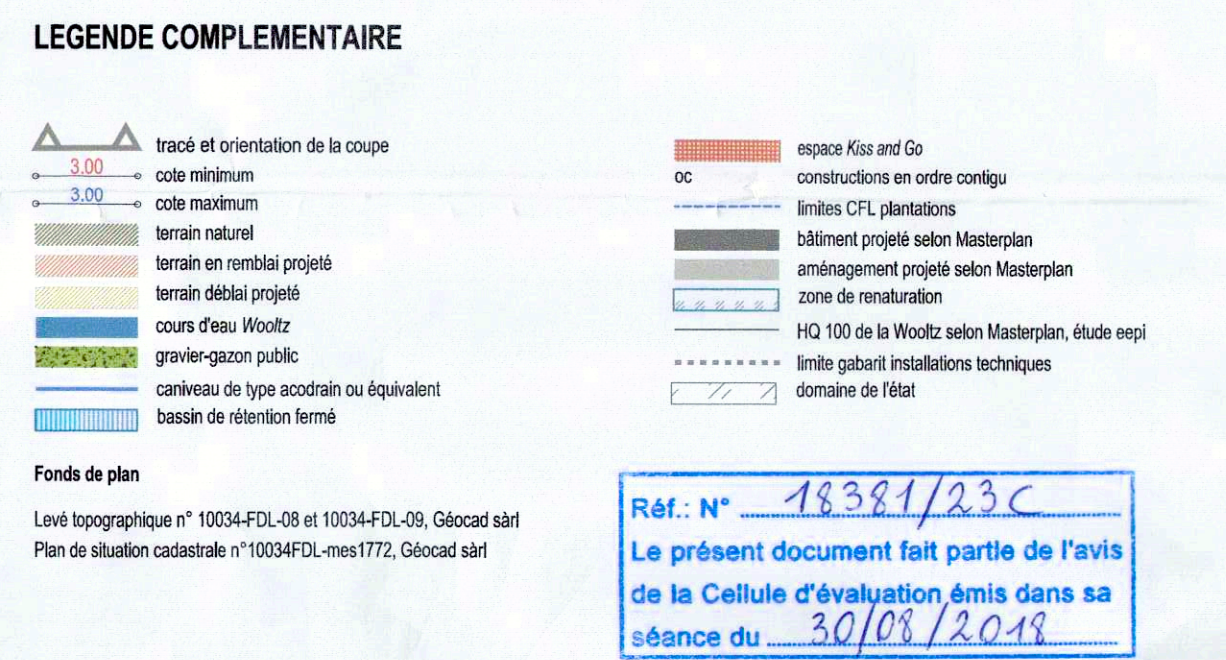
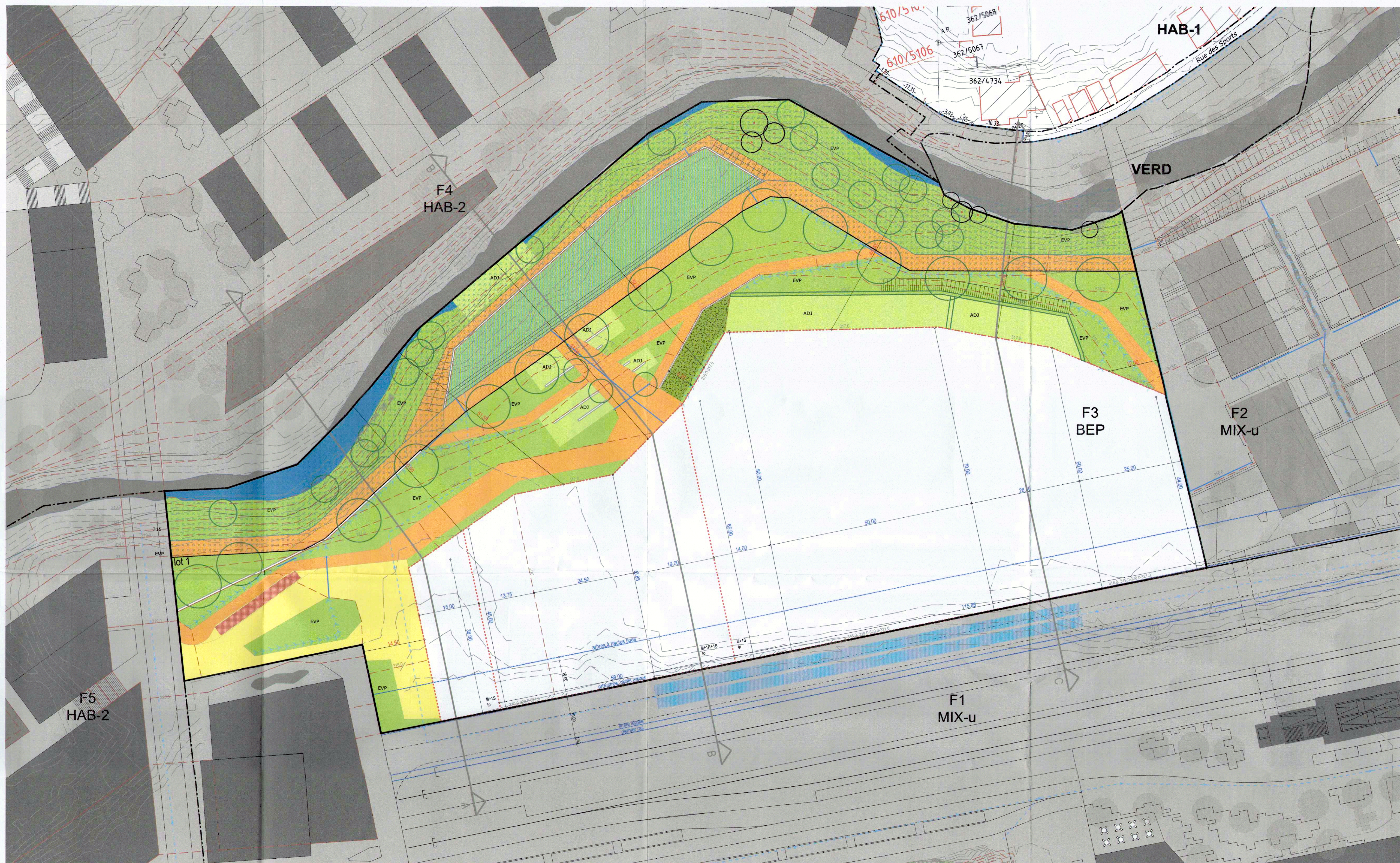



lot 1		18 226,42 m ²	
	8 800,00 m ²		28 569,54 m ²
13 900,00 m ²	oc		
tp	ha-20.0 m		III+1S+1R



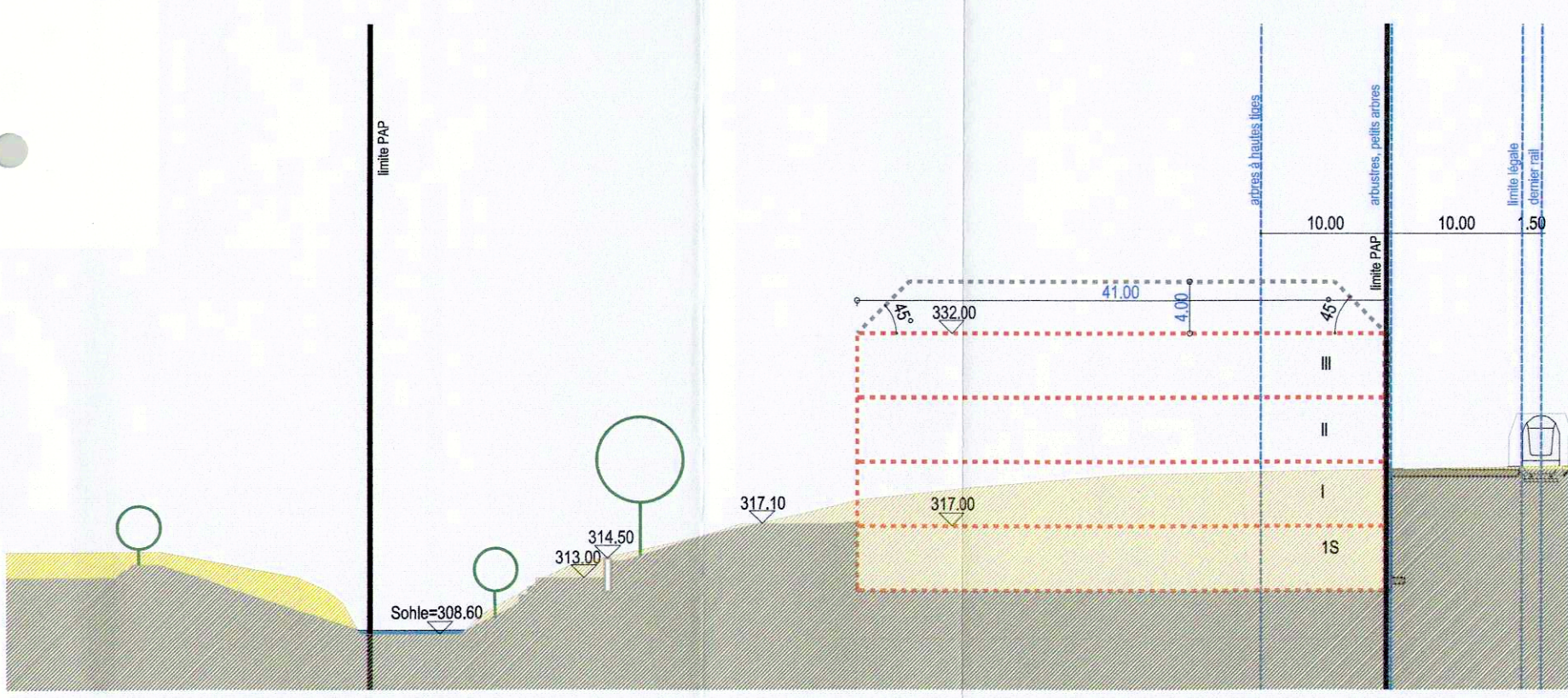
superficies terrains	zone pap	
surface totale	23 807,95 m²	
surface cédée	4 361,97 m² [18,32 %]	
surface public	5 581,53 m² [23,44 %]	

zone PAP	nombres d'unités	nombre de parking	données PAG: COS [surfaces couvertes au sol] CSS [surfaces en construction] CUS [surfaces à construire] DL [surfaces de déchargement] parking emplacements Kios et Go
1 lot		0	

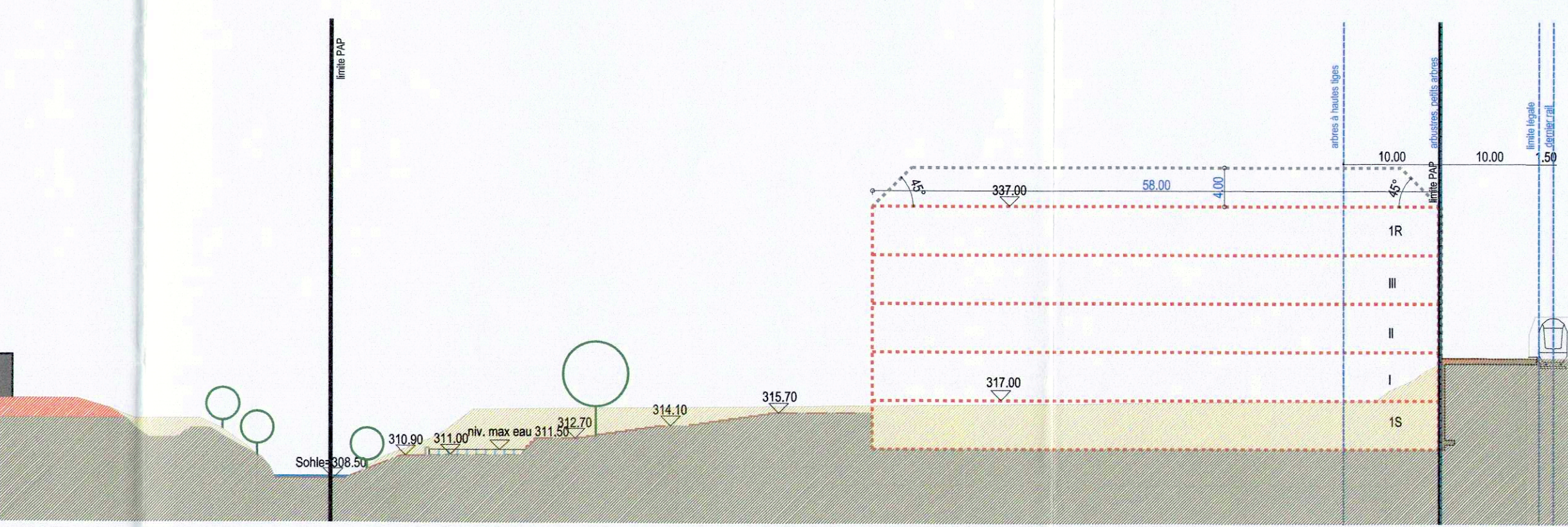
Dénomination des zones	COS	CUS	DL
COS	0.70		1.20
CSS	0.95		DL

5	05 juillet 2018	modifications suite aux remarques du FdI.
4	11 mai 2018	modifications suite aux remarques du groupement
3	29 septembre 2017	modifications suite aux remarques du groupement
2	26 septembre 2017	suite à l'AG4 modifications des limites du PAP, du 19.09.17
1	19 septembre 2017	plan de base
indice	date	modification

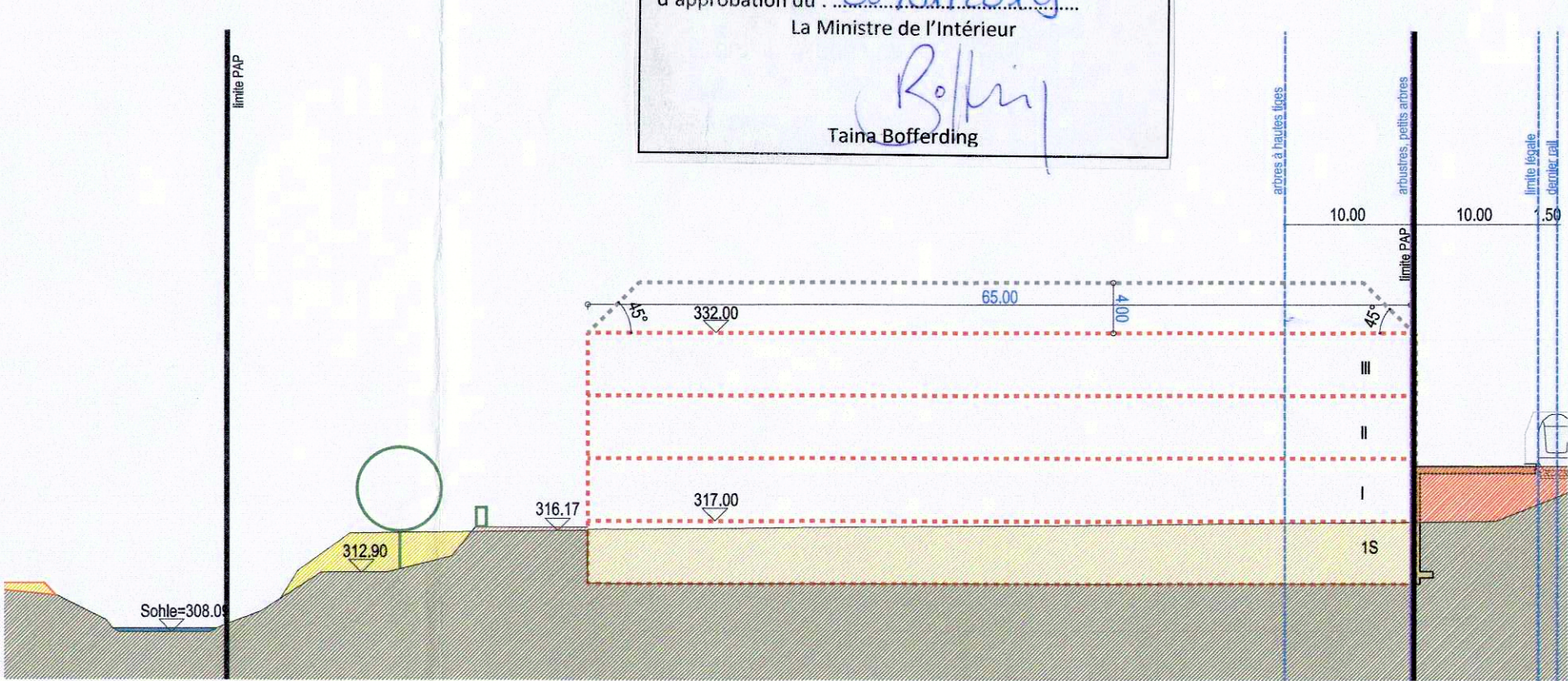
projet			
PAP Public - Quartier 3 - Masterplan 'Wunne mat der Wooltz' rue Charles Lambert L 9577 Wilz			
maîtres d'ouvrage			
La commune de Wilz 8-10, Grand-Rue L 9530 Luxembourg		Le Fonds du Logement 52, rue boulevard Marcel Cahen L-1311 Luxembourg	
demande de pap		échelle	
PAP [partie graphique], Plan, Tableaux, Coupes A, Coupe B, Coupe C		1:500	
date		numéro	
juillet 05.2018		1707.300.5	
		  rue adolphe Fischer 11 Dirk KÜNZINGER Directeur adjoint	
heinsohn streitz architekten rue adolphe Fischer 11 L-1411 Luxembourg		heinsohn streitz architekten rue adolphe Fischer 11 L-1411 Luxembourg t 26440450 f 26440470	



Coupe A



Coupe B



Coupe C