





































## Legende | Légende Legenda | Legend

-  Autobahn | autoroute  
autosnelweg | motorway
-  Nationalstraße | route nationale  
nationale weg | national road
-  Landstraße | route principale  
hoofdweg | country road
-  Straße | route  
weg | road
-  Feld- oder Forstweg | chemin forestier ou agricole  
veld- of bosweg | field path or forest road
-  Pfad | sentier  
pad | path
-  Eisenbahnstrecke | chemin de fer  
spoorweg | railway
-  Touristische Eisenbahnstrecke | chemin de fer touristique  
toeristische spoorweg | touristic railway
-  Tunnel | tunnel  
tunnel | tunnel
-  Gebäude | bâtiment  
gebouw | building
-  Ruine | ruine  
ruïne | ruin
-  Kirche | église  
kerk | church
-  Kapelle | chapelle  
kapel | chapel
-  Grotte | grotte  
Lourdesgrot | grotto
-  Synagoge | synagogue  
synagoge | synagogue
-  Antenne | antenne  
antenne | antenna
-  Windrad | éolienne  
windturbine | wind turbine
-  Wasserturm | château d'eau  
watertoren | water tower

-  Wald | forêt  
bos | forest
-  Sumpf | marais  
moeras | wetland
-  Wiese | pré  
weide | grassland
-  Felsen | rochers  
rotsen | rocks
-  Ackerland | champ  
veld | arable land
-  Obstwiese | verger  
boomgaard | orchard
-  Weinberg | vignoble  
wijngaard | vineyard
-  Garten | jardin  
tuin | garden
-  Friedhof | cimetière  
kerkhof | cemetery
-  Fluss | rivière  
rivier | river
-  Bach | ruisseau  
beek | brook
-  Zeitweise wasserführender Bach | cours d'eau temporaire  
tijdelijke beek | intermittent stream
-  Unterirdischer Bach | cours d'eau souterrain  
ondergrondse beek | subterrean brook
-  Kai | quai  
kaai | quay
-  Schleuse | écluse  
sluis | lock
-  Höhenlinie | courbe de niveau  
hoogtelijn | contour line 5m / 50m
-  Höhenpunkt | point d'altitude  
hoogtepunt | spot height
-  Steilhang | talus  
talud | hillside

Maßstab | échelle | schaal | scale 1:20.000



Die topographische Grundlagenkarte wird zur Verfügung gestellt vom  
Ministerium für Wirtschaft, Generaldirektion Tourismus.  
Daten: Administration du Cadastre et de la Topographie  
Daten Ausland: © OpenStreetMap contributors, Hillshade IGN France,  
Landesvermessungsamt Nordrhein-Westfalen, SPW  
Höhenlinien: Aster GDEM  
Karthographie: Red Geographics, Nordend  
2024