

DATEN

zur Abfallwirtschaft im Großherzogtum Luxemburg

2022

Hausmüll und hausmüllähnliche Abfälle



I M P R E S S U M

BEAUFTRAGUNG: Administration de l'environnement
Division des Déchets
1, avenue du Rock'n'Roll
L-4361 Esch-sur-Alzette
Tel.: (00352) 40 56 56 - 1
Fax: (00352) 49 62 56

AUSFÜHRUNG : ECO-Conseil S.à r.l.
47, Wäistroos
L-5405 Bech-Kleinmacher
Tel.: (00352) 26 67 55 - 01
Fax: (00352) 26 67 55 - 20
E-mail: info@eco-conseil.lu

Juli 2024

INHALTSÜBERSICHT

Seite

Bevor Sie weiterblättern ...	4
Verzeichnisse	5
Inhaltsverzeichnis	5
Verzeichnis der Abkürzungen, Einheiten und Zeichen	7
Begriffsbestimmungen	8
Teil A: Rahmenbedingungen	
1. Administrativ- und Raumstruktur	9
2. Bevölkerungsstruktur	21
3. Gebäudestruktur	23
Teil B: Abfallwirtschaft 2022	
4. Sammelsysteme	25
5. Mengenbilanzen	71

BEVOR SIE WEITERBLÄTTERN ...

... möchten wir Sie beim Umgang mit den nachfolgenden Daten insbesondere auf folgendes hinweisen:

GRUNDLEGENDES	<p>1. Grundlage der Luxemburger Abfallwirtschaftsdatenbank bilden von der Umweltverwaltung ausgearbeitete <i>Erhebungsbögen</i>, die jährlich von den Gemeinden auf der Grundlage von Artikel 35 Absatz 3 des Gesetzes zur Behandlung von Abfällen vom 21. März 2012 auszufüllen sind. Der Datenbestand wird durch weitere abfallwirtschaftsbezogene Informationen aus amtlichen und nichtamtlichen Quellen ergänzt. Die Daten werden schließlich zu abfallwirtschaftlichen Berichten <i>über</i> und <i>für</i> die einzelnen Gemeinden zusammengestellt und dienen nicht zuletzt als nationale Planungs- und Analysegrundlagen. Für Interessenten stehen die kodifizierten Daten im Internet zur Verfügung (www.emwelt.lu><i>Déchets</i>><i>Statistiques et indicateurs</i>><i>Données sur les déchets municipaux ...</i>).</p>
FORMALES	<p>2. Im Folgenden werden ausgewählte abfallwirtschaftsrelevante Daten nach <i>Gemeinden</i> und nach ausgewählten <i>Syndikaten mit abfallwirtschaftlicher Orientierung</i> (hier: SIDEDEC, SIDOR, SIGRE) zusammengestellt. Es gibt insgesamt 9 solcher Syndikate. Einige von ihnen verfolgen allerdings auch Aufgaben, die über die Abfallwirtschaft im engeren Sinne hinausgehen. Hierzu zählt beispielsweise der Betrieb einer Kläranlage. Eine Beschreibung der Syndikate enthält Kapitel 1.3.1.</p> <p>3. Die hier verwendeten <i>Gemeindenamen</i> entsprechen den offiziellen französischsprachigen Schreibweisen.</p>
INHALTLICHES	<p>4. Der vorliegende Band, der sich ausschließlich auf die Thematik <i>Hausmüll und hausmüllähnliche Abfälle</i> bezieht, ist in die zwei großen Blöcke <i>Rahmenbedingungen</i> (Teil A) und <i>Abfallwirtschaft 2022</i> (Teil B) untergliedert. Bei allen Blöcken orientierte sich die Themenauswahl <i>in der Hauptsache</i> an quantifizierbaren Sachverhalten.</p> <p>5. Bei <i>einwohnerspezifischen Angaben</i> ist grundsätzlich zu beachten, dass es sich um theoretische Werte handelt, die sich auf die gesamte Wohnbevölkerung beziehen. Am Zustandekommen der jeweiligen Werte hat in den meisten Fällen allerdings nur ein Teil der Bevölkerung mitgewirkt.</p> <p>6. <i>Fragen</i> oder <i>Anmerkungen</i> zu dem vorliegenden Band können per E-Mail an die Umweltverwaltung herangetragen werden.</p>

INHALTSVERZEICHNIS

Seite

Teil A:	Rahmenbedingungen	
1.	Administrativ- und Raumstruktur	9
1.1	Kantone nach Distrikten	9
1.2	Gemeinden nach Distrikten und Kantonen	10
1.3	Syndikate mit abfallwirtschaftlicher Orientierung	11
1.3.1	Beschreibung der Syndikate	11
1.3.1.1	SIDEC	11
1.3.1.2	SIGRE	12
1.3.1.3	SIDOR	13
1.3.1.4	MINETT-KOMPOST	14
1.3.1.5	SIAS	15
1.3.1.6	SICA	16
1.3.1.7	SIVEC	17
1.3.1.8	STEP	18
1.3.1.9	SYCOSAL	19
1.3.2	Gemeinden nach Syndikaten	20
2.	Bevölkerungsstruktur	21
2.1	Absolute Verteilung	21
2.2	Relative Verteilung	22
3	Gebäudestruktur	23
3.1	Absolute Verteilung	23
3.2	Relative Verteilung	24
Teil B:	Abfallwirtschaft 2022	
4.	Sammelsysteme	25
4.1	Holsammlungen	25
4.1.1	Restmüll	25
4.1.1.1	Restmüllentsorgungsstrukturen	25
4.1.1.2	Grafische Darstellung von Restmüllentsorgungsstrukturen	27
4.1.2	Sperrmüll	28
4.1.2.1	Abfuhrorganisation	28
4.1.2.2	Grafische Darstellung von Sperrmüllentsorgungsstrukturen	30
4.1.3	Wertstoffe	31
4.1.3.1	Papier/Karton	31
4.1.3.1.1	Abfuhrorganisation	31
4.1.3.1.2	Grafische Darstellung der Abfuhrorganisation für Papier/Karton	33
4.1.3.2	Hohlglas	34
4.1.3.2.1	Abfuhrorganisation	34
4.1.3.2.2	Grafische Darstellung der Abfuhrorganisation für Hohlglas	36
4.1.3.3	Bekleidung/Textilien	37
4.1.3.4	Metalle	39
4.1.3.4.1	Abfuhrorganisation	39
4.1.3.4.2	Grafische Darstellung der Abfuhrorganisation für Metalle	41
4.1.3.5	Bauschutt	42
4.1.3.6	PMG-Verpackungen (Plastikflaschen u. -flakons, Metallverpackungen u. Getränkekartons)	44

Fortsetzung

4.1.4	Problemstoffe	46
4.1.4.1	Superdrecksbüschel® für Bürger	46
4.1.4.2	Kühlgeräte	48
4.1.5	Elektro-/Elektronikschrott	50
4.1.6	Organische Abfälle	52
4.1.6.1	Abfuhrorganisation	52
4.1.6.1.1	Grünschnitt	52
4.1.6.1.2	Bioabfall	54
4.1.6.2	Grafische Darstellung der Abfuhrorganisation für organische Abfälle	56
4.2	Bringsammlungen	57
4.2.1	Recyclingparks	57
4.2.1.1	Standorte (Detailbetrachtung)	57
4.2.1.2	Standorte (Synopsis)	58
4.2.1.3	Stoffannahmepalette	59
4.2.2	Sammelstellen	61
4.2.2.1	Standorte	61
4.2.2.2	Stoffannahmepalette	62
4.2.3	Container	64
4.2.3.1	Standorte	64
4.2.3.2	Grafische Darstellung von Containerdichten	66
4.2.4	Superdrecksbüschel® für Bürger (mobiler Container)	67
4.2.5	Sonstige Anlieferungsstellen	68
4.2.5.1	Beseitigungsanlagen für Hausmüll und hausmüllähnliche Abfälle	68
4.2.5.2	Kompostierungsanlagen	69
5.	Mengenbilanzen	71
5.1	Abfälle zur Beseitigung	71
5.1.1	Haus- und Geschäftsmüll	71
5.1.2	Hausmüllähnliche Gewerbeabfälle	73
5.1.3	Bauschutt und Erdaushub	74
5.1.4	Sonstige Abfälle	75
5.1.5	Grafische Darstellung „Abfälle zur Beseitigung“	77
5.2	Abfälle zur Verwertung	78
5.2.1	Papier/Karton	78
5.2.2	Glas	80
5.2.3	Metalle	82
5.2.4	Holz	84
5.2.5	Kunststoffe	86
5.2.6	PMG-Verpackungen (Plastikflaschen u. -flakons, Metallverpackungen u. Getränkekartons)	88
5.2.7	Getränkekartons	89
5.2.8	Bekleidung/Textilien	90
5.2.9	Reifen/Gummi	91
5.2.10	Grafische Darstellung „Abfälle zur Verwertung“	93
5.3	Problemstoffe	95
5.3.1	Problemstoffe aus den Haushalten	95
5.3.2	Kühlgeräte	98
5.3.3	Grafische Darstellung „Problemstoffe“	99
5.4	Elektro-/Elektronikschrott	100
5.4.1	Aufkommen	100
5.4.2	Grafische Darstellung „Elektro-/Elektronikschrott“	102
5.5	Organische Abfälle	103
5.5.1	Aufkommen	103
5.5.2	Grafische Darstellung „Organische Abfälle“	105
5.6	Gesamtabfallaufkommen	106

VERZEICHNIS DER ABKÜRZUNGEN, EINHEITEN UND ZEICHEN

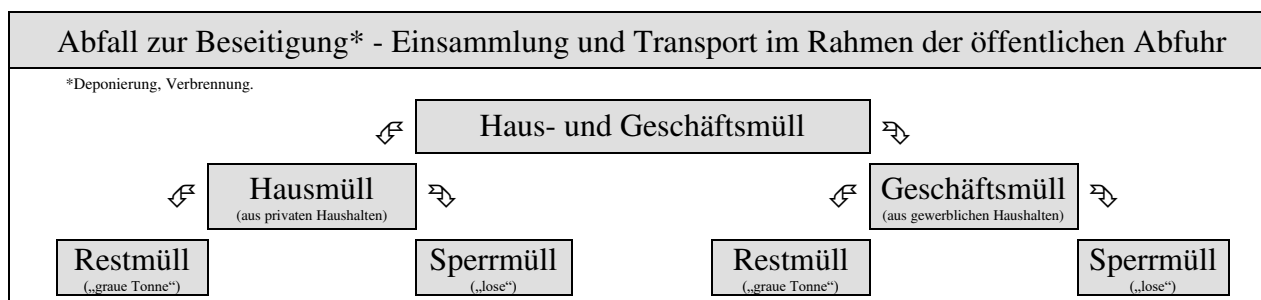
ABKÜRZUNGEN	
a	Jahr (lat.: anno)
E	Einwohner
Entl.	Entleerung
EP	Einwohner in Privathaushalten
EPS	Expandiertes Polystyrol
GDL	Großherzogtum Luxemburg (Grand-Duché de Luxembourg)
i.V.m.	in Verbindung mit
k.A.	keine Angabe
P	Privathaushalt
PE-HD	Polyethylen High Density (Polyethylen hoher Dichte)
PE-LD	Polyethylen Low Density (Polyethylen geringer Dichte)
PET	Polyethylenterephthalat
PMG	Plastikflaschen und -flakons, Metallverpackungen, Getränkekartons u.ä.
PP	Polypropylen
PS	Polystyrol
SDK [®]	Superdrecksbüchse [®]
SFK [®]	Superfreonsbüchse [®]
wo	Woche
EINHEITEN	
d	Tag
E/Cont.	Einwohner pro Container
E/km ²	Einwohner pro Quadratkilometer
EP/P	durchschnittliche Anzahl von Personen pro Privathaushalt
kg	Kilogramm
kg/E.a	Kilogramm pro Einwohner und Jahr
km ²	Quadratkilometer
ltr./E.wo	Liter pro Einwohner und Woche
ltr./P.wo	Liter pro Privathaushalt und Woche
Stk.	Stück
%	Prozent
1	Anzahl
1/a	Anzahl pro Jahr
ZEICHEN	
•	ist vorhanden; ist zutreffend

BEGRIFFSBESTIMMUNGEN

Anmerkungen:

Die nachfolgende Begriffsauswahl ist für das Gesamtverständnis des vorliegenden Datenbandes wesentlich.
Alle mit einem Pfeil (→) gekennzeichneten Begriffe sind gesondert aufgeführt.

- Abfall, Abfälle** : Alle Stoffe oder Gegenstände, deren sich der Besitzer entledigt, entledigen will oder entledigen muss.
Der Begriff „Abfall“ wird hier synonym zum Begriff „Müll“ verwendet.
- Geschäftsmüll** : Alle Abfälle, die im Rahmen einer öffentlichen Abfuhr eingesammelt werden, aber nicht aus privaten Haushalten stammen (z.B. aus Geschäften, sonstigen kleineren und mittleren Gewerbebetrieben sowie öffentlichen und privaten Institutionen)
- Gewerbemüll** : Abfälle aus dem Gewerbe, die an den Entsorgungs- und Behandlungsanlagen in Luxemburg angeliefert werden, aber nicht über die öffentliche Restmüll- und Sperrmüllabfuhr erfasst werden (z.B. Abfälle aus der Industrie und sonstigen größeren Gewerbebetrieben).
- Hausmüll** : Alle Abfälle aus privaten Haushalten, die im Rahmen einer öffentlichen Abfuhr eingesammelt werden.
- Getrennte Sammlung** : Sammlung von bestimmten Abfallfraktionen, deren Art und Eigenschaft eine getrennte Erfassung erfordert, um eine spezifische Behandlung (Verwertung) zu erleichtern. Es wird zwischen Holsammlung und Bringsammlung unterschieden.
- Restmüll** : →Hausmüll und →Geschäftsmüll, der im Rahmen der öffentlichen Abfuhr über die „graue Tonne“ erfasst und schließlich durch Deponierung oder Verbrennung beseitigt wird.
- Sperrmüll** : Alle festen Abfälle aus Privathaushalten und sonstigen, an die öffentliche Abfuhr angeschlossenen Stellen, deren Abfuhr aufgrund ihrer Größe nicht in den zur Sammlung von Restmüll bestimmten Abfallgefäßen (graue Tonne) erfolgen kann.
- Wertstoffe** : Abfallbestandteile, die nach dem Stand der Technik stofflich zur Herstellung geeigneter Zwischen- oder Endprodukte verwertbar sind (hier: ohne organische, kompostierbare →Abfälle).
- Problematische Abfälle bzw. Problemstoffe** : Abfälle, die besondere Schäden verursachen können und die aufgrund ihrer Eigenschaften einer spezifischen Behandlung bei Sammlung und Beförderung sowie bei Entsorgung oder Verwertung bedürfen. Die problematischen Abfälle umfassen die gefährlichen Abfälle.



Luxemburger Abfallwirtschaftsdatenbank

Teil A

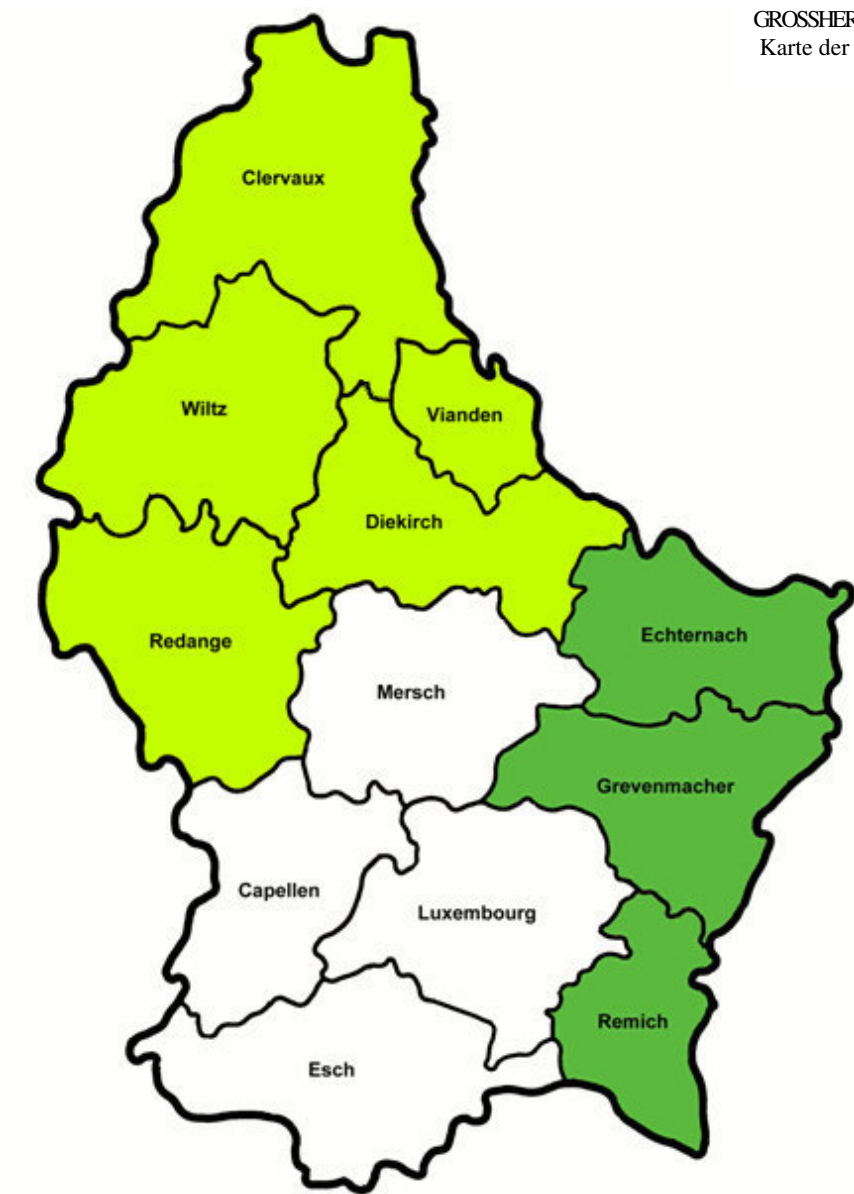
Rahmenbedingungen



1. Administrativ- und Raumstruktur

1.1. Kantone nach Distrikten

Distrikt	Kanton	Fläche [km ²]
Diekirch (1.157,24 km ²)	Clervaux	342,17
	Diekirch	204,51
	Redange	267,49
	Vianden	78,52
	Wiltz	264,55
Grevenmacher (524,78 km ²)	Echternach	185,54
	Grevenmacher	211,37
	Remich	127,87
Luxembourg (904,34 km ²)	Capellen	199,21
	Esch	242,77
	Luxembourg	238,46
	Mersch	223,90
GDL		2.586,36



GROSSHERZOGTUM LUXEMBURG
Karte der Distrikte und Kantone

1.2 Gemeinden nach Distrikten und Kantonen

Distrikt	Kanton	Gemeinde	Fläche [km ²]
Diekirch	Clervaux	Cliärref ¹⁾	85,05
		Parc Hosingen ²⁾	70,65
		Troisvierges	37,86
		Weiswampach	35,25
		Wincrange	113,36
	Diekirch	Bettendorf	23,24
		Bourscheid	36,86
		Diekirch	12,42
		Erpeldange-sur-Sûre	17,97
		Ettelbruck	15,18
		Feulen	22,76
		Mertzig	11,10
		Reisdorf	14,84
		Schieren	10,41
		Vallée de l'Ernz ³⁾	39,73
		Redange	Beckerich
	Eil		21,55
	Grosbous		20,11
	Préizerdaul		15,60
	Rambrouch		79,09
	Redange		31,95
	Saeul		14,86
	Useldange		23,92
	Vichten		12,26
	Wahl		19,74
	Vianden	Putscheid	27,13
		Tandel	41,72
		Vianden	9,67
	Wiltz	Boulaide	32,13
		Esch-sur-Sûre ⁴⁾	51,26
		Goesdorf	29,41
		Kiischpelt	33,58
		Lac de la Haute-Sûre	48,50
Wiltz ⁵⁾		39,25	
Winseler	30,42		
Grevenmacher	Echternach	Beaufort	13,74
		Bech	23,31
		Berdorf	21,93
		Consdorf	25,72
		Echternach	20,49
		Rospport-Mompach ¹⁰⁾	57,07
		Waldbillig	23,28
	Grevenmacher	Betzdorf	26,08
		Biwer	23,08
		Flaxweiler	30,17
		Grevenmacher	16,48
		Junglinster	55,38
		Manternach	27,68
		Merttert	15,25
		Wormeldange	17,25

Fortsetzung

Distrikt	Kanton	Gemeinde	Fläche [km ²]	
Luxembourg	Remich	Bous	15,43	
		Dalheim	18,98	
		Lenningen	20,35	
		Mondorf-les-Bains	13,66	
		Remich	5,29	
		Schengen ⁶⁾	31,42	
		Stadbredimus	10,17	
		Waldbredimus	12,57	
	Capellen	Dippach	17,42	
		Garnich	20,95	
		Habscht ⁹⁾	32,51	
		Käerjeng ⁷⁾	33,67	
		Kehlen	28,18	
		Koerich	18,88	
		Kopstal	7,90	
		Mamer	27,54	
		Steinfort	12,16	
		Esch	Bettembourg	21,49
			Differdange	22,18
			Dudelange	21,38
			Esch-sur-Alzette	14,35
Frisange	18,43			
Kayl	14,86			
Leudelange	13,57			
Mondercange	21,40			
Pétange	11,93			
Reckange-sur-Mess	20,42			
Roeser	23,80			
Rumelange	6,83			
Sanem	24,42			
Schifflange	7,71			
Luxembourg	Bertrange	17,39		
	Contern	20,55		
	Hesperange	27,22		
	Luxembourg	51,46		
	Niederanven	41,36		
	Sandweiler	7,73		
	Schuttrange	16,10		
	Steinsel	21,81		
	Strassen	10,71		
	Walferdange	7,06		
Weiler-la-Tour	17,07			
Mersch	Bissen	20,75		
	Colmar-Berg	12,31		
	Fischbach	19,61		
	Heffingen	13,34		
	Helperknapp ⁸⁾	37,61		
	Larochette	15,40		
	Lintgen	15,25		
Lorentzweiler	17,45			
Mersch	49,74			
Nommern	22,44			
GDL		2.586,36		

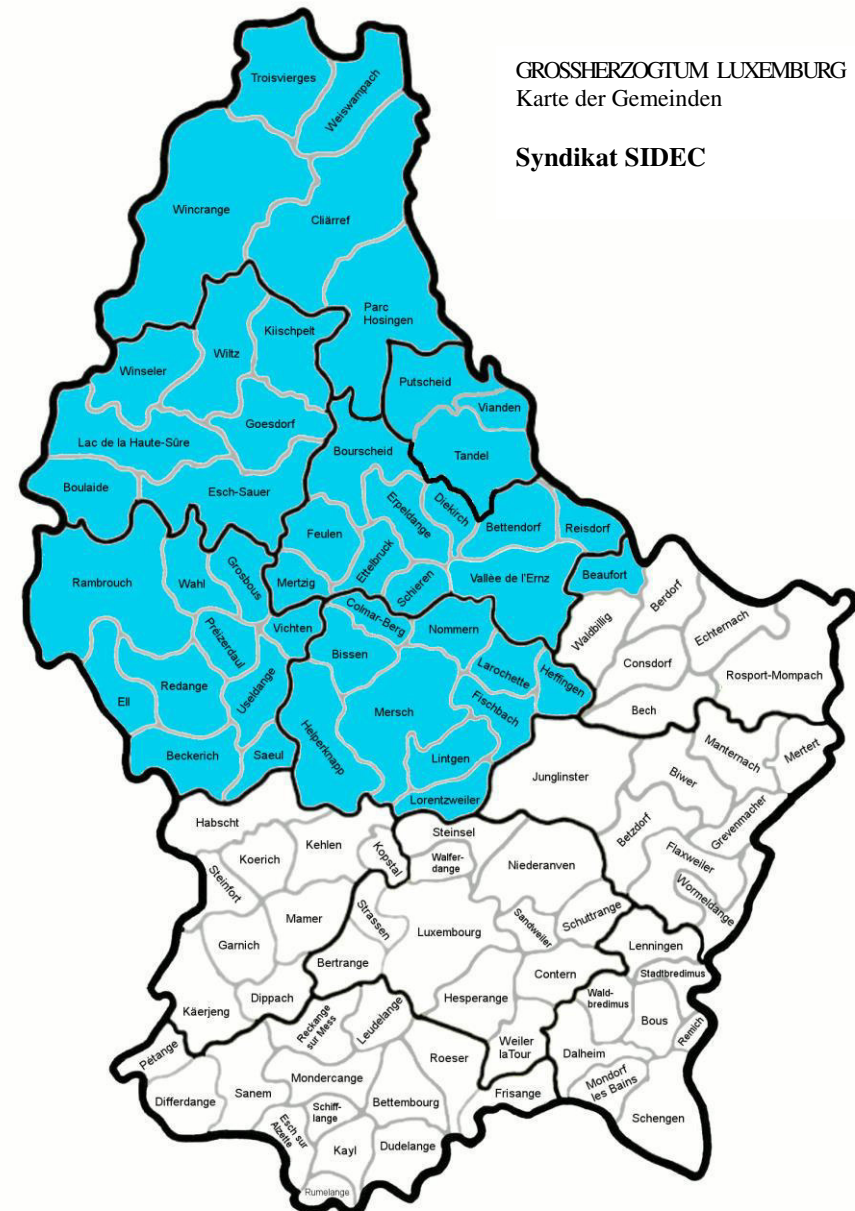
- 1) Die Gemeinde Cliärref entstand durch die Fusion der Gemeinden Clervaux, Heinerscheid und Neunhausen zum 1. Januar 2012.
- 2) Die Gemeinde Parc Hosingen entstand durch die Fusion der Gemeinden Consthun, Hoscheid und Hosingen zum 1. Januar 2012.
- 3) Die Gemeinde Vallée de l'Ernz entstand durch die Fusion der Gemeinden Ermsdorf und Medernach zum 1. Januar 2012.
- 4) Die Gemeinde Esch-sur-Sûre entstand durch die Fusion der Gemeinden Esch-sur-Sûre, Heiderscheid und Neunhausen zum 1. Januar 2012.
- 5) Die Gemeinde Wiltz entstand durch die Fusion der Gemeinden Eschweiler und Wiltz zum 1. Januar 2015.
- 6) Die Gemeinde Schengen entstand durch die Fusion der Gemeinden Burmerange, Schengen und Wellenstein zum 1. Januar 2012.
- 7) Die Gemeinde Käerjeng entstand durch die Fusion der Gemeinden Bascharange und Clemency zum 1. Januar 2012.
- 8) Die Gemeinde Helperknapp entstand durch die Fusion der Gemeinden Boevange-sur-Attert und Tuntange am 01. Januar 2018.
- 9) Die Gemeinde Habscht entstand durch die Fusion der Gemeinden Hobscheid und Septfontaines am 01. Januar 2018.
- 10) Die Gemeinde Rospport-Mompach entstand durch die Fusion der Gemeinden Rospport und Mompach am 01. Januar 2018.

1.3 Syndikate mit abfallwirtschaftlicher Orientierung

1.3.1 Beschreibung der Syndikate¹⁾

1.3.1.1 SIDEC

Bezeichnung:	SIDEC SYNDICAT INTERCOMMUNAL POUR LA GESTION DES DÉCHETS EN PROVENANCE DES MÉNAGES ET DES DÉCHETS ASSIMILABLES DES COMMUNES DE LA RÉGION DE DIEKIRCH, ETTTELBRUCK ET COLMAR-BERG		
Aufgaben ²⁾ : (abfallwirtschaftlicher Bezug)	<ul style="list-style-type: none"> • Verwaltung von Hausabfällen und ähnlichen Abfällen; <ul style="list-style-type: none"> – Organisation von Maßnahmen und/oder Aktivitäten zur Reduzierung der Abfallmenge und der selektiven Einsammlung; – Organisation von Maßnahmen und/oder Aktivitäten zur Erleichterung des Recyclings, der Lagerung und der Beseitigung von Abfällen nach umweltgerechten Verfahren; • Errichtung, Betrieb und Instandhaltung aller Gebäude und Einrichtungen, die zur Abfalldeposition bestimmt sind; • Information, Beratung und Sensibilisierung der Öffentlichkeit. 		
Angeschlossene Gemeinden: 46	Beaufort Beckerich Bettendorf Bissen Boulaide Bourscheid Cliärréf Colmar-Berg Diekirch Ell Erpeldange-sur-Sûre Esch-sur-Sûre Ettelbruck Feulen Fischbach Goesdorf	Grosbous Helperknapp Heffingen Kiischpelt Lac de la Haute-Sûre Larochette Lintgen Lorentzweiler Mersch Mertzig Nommern Parc Hosingen Préizerdaul Putscheid Rambrouch Redange	Reisdorf Saeul Schieren Tandel Troisvierges Useldange Vallée de l'Ernz Vianden Vichten Wahl Weiswampach Wiltz Wincrange Winseler



¹⁾ Quelle: Les Syndicats de Communes - Répertoire publié par le Ministère de l'Intérieur.

²⁾ Gemäß der entsprechenden Großherzoglichen Verordnung. Das gilt auch für die nachfolgenden Syndikate.

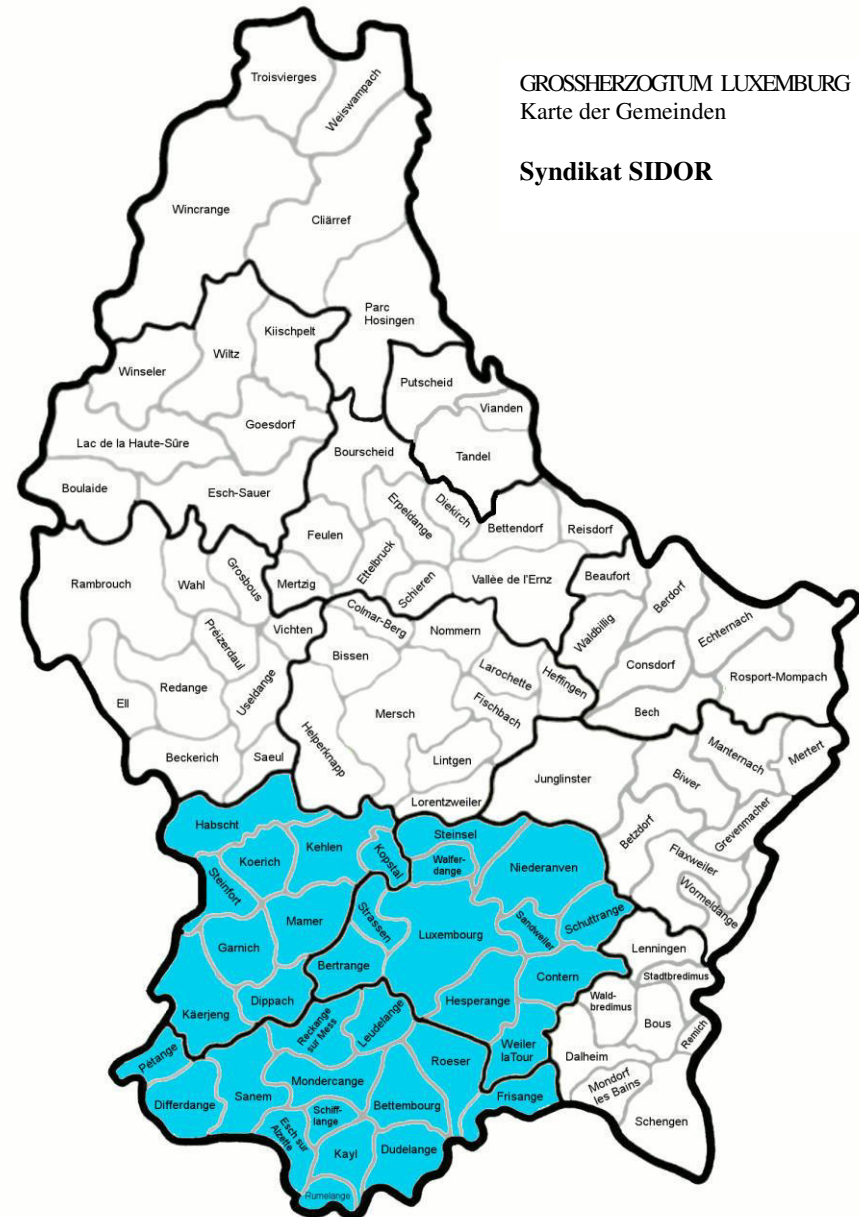
1.3.1.2 SIGRE

Bezeichnung:	<u>SIGRE</u> SYNDICAT INTERCOMMUNAL POUR LA GESTION DES DÉCHETS MÉNAGERS, ENCOMBRANTS ET ASSIMILÉS EN PROVENANCE DES COMMUNES DE LA RÉGION DE GREVENMACHER, REMICH ET ECHTERNACH		
Aufgaben: (abfallwirtschaftlicher Bezug)	<ul style="list-style-type: none"> Errichtung, Betrieb und Instandhaltung der erforderlichen Bauwerke, Einrichtungen sowie Transportmittel zum Zwecke der Einsammlung, des Transports und der Beseitigung von häuslichen und industriellen Abfällen nach/auf einer geordneten zentralen Deponie. 		
Angeschlossene Gemeinden: 22	Bech Berdorf Betzdorf Biwier Bous Consdorf Dalheim Echternach	Flaxweiler Grevenmacher Junglinster Lenningen Manternach Mertert Mondorf-les-Bains Remich	Rosport-Mompach Schengen Stadbredimus Waldbilling Waldbredimus Wormeldange



1.3.1.3 SIDOR

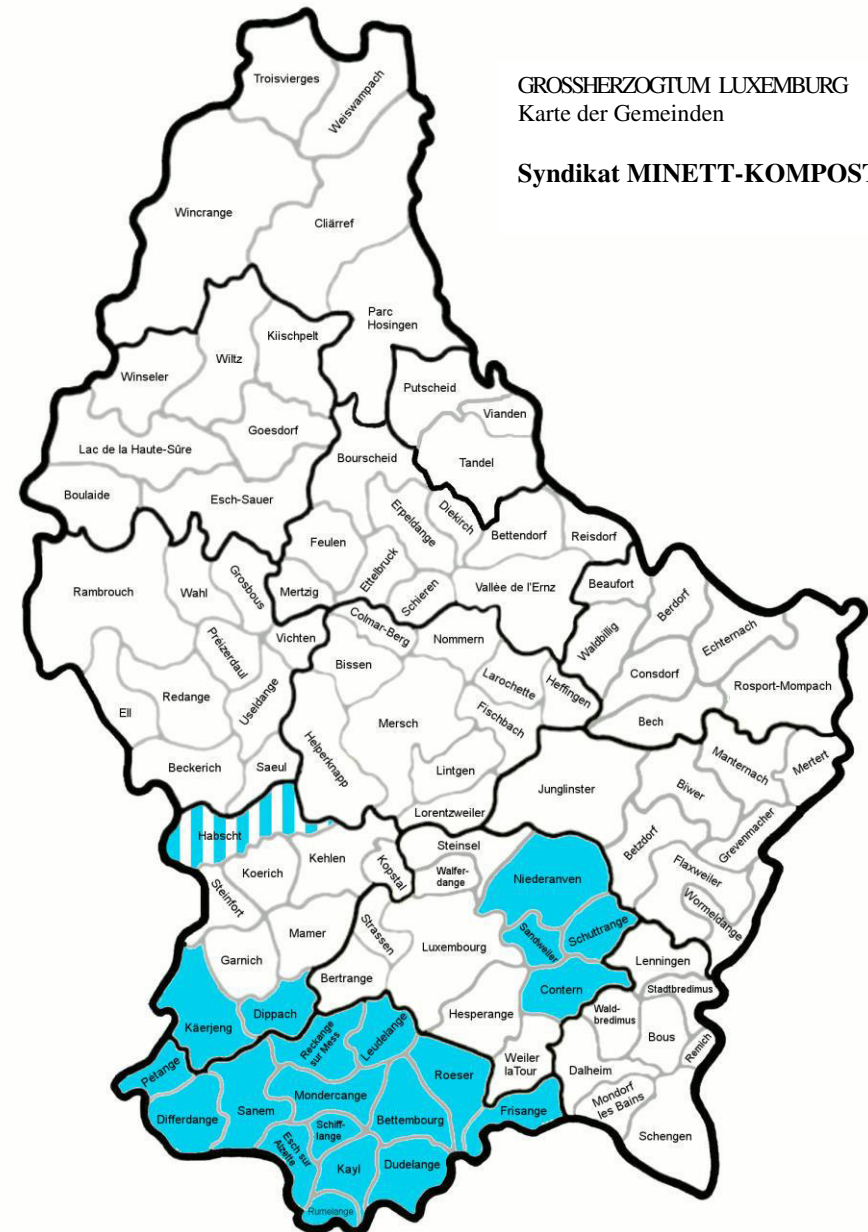
Bezeichnung:	<p><u>SIDOR</u> SYNDICAT INTERCOMMUNAL POUR LA GESTION DES DÉCHETS EN PROVENANCE DES MÉNAGES ET DES DÉCHETS ASSIMILABLES DES COMMUNES DES CANTONS DE LUXEMBOURG, D'ESCH ET DE CAPELLEN</p>		
Aufgaben: (abfallwirtschaftlicher Bezug)	<ul style="list-style-type: none"> • Verwaltung von Hausabfällen und ähnlichen Abfällen <ul style="list-style-type: none"> – Organisation von Maßnahmen und/oder Aktivitäten zur Reduzierung der Abfallmenge und der selektiven Einsammlung; – Organisation von Maßnahmen und/oder Aktivitäten zur Erleichterung des Recyclings, der Lagerung und der Beseitigung von Abfällen nach umweltgerechten Verfahren; • Errichtung, Betrieb und Instandhaltung aller Gebäude und Einrichtungen, die sowohl zur Abfallverbrennung als auch zur Behandlung und Deponierung der Verbrennungsrückstände bestimmt sind; • Information, Beratung und Sensibilisierung der Öffentlichkeit. 		
Angeschlossene Gemeinden: 34	Bertrange	Kayl	Rumelange
	Bettembourg	Kehlen	Sandweiler
	Contern	Koerich	Sanem
	Differdange	Kopstal	Schifflange
	Dippach	Leudelange	Schuttrange
	Dudelange	Luxembourg	Steinfort
	Esch-sur-Alzette	Mamer	Steinsel
	Frisange	Mondercange	Strassen
	Garnich	Niederanven	Walferdange
	Habscht	Pétange	Weiler-la-Tour
	Hesperange	Reckange-sur-Mess	
	Käerjeng	Roeser	



1.3.1.4 MINETT-KOMPOST

Bezeichnung:	MINETT-KOMPOST SYNDICAT INTERCOMMUNAL POUR L'EXPLOITATION D'UN CENTRE DE COMPOSTAGE RÉGIONAL À MONDERCANGE		
Aufgaben: (abfallwirtschaftlicher Bezug)	<ul style="list-style-type: none"> • Bau, Verwaltung, Betrieb und Unterhaltung einer Kompostieranlage für organische Abfälle; • Organisation der Erfassung und des Transports von organischen Abfällen; • Kompostvermarktung; • Entwurf einheitlicher Regelungen für die Mitgliedsgemeinden bezüglich der zur Kompostierung zugelassenen organischen Abfälle. 		
Angeschlossene Gemeinden: 21	Bettembourg Contern Differdange Dippach Dudelage Esch-sur-Alzette Frisange	Habscht ¹⁾ Käerjeng Kayl Leudelage Mondercange Niederanven Pétange	Reckange-sur-Mess Roeser Rumelange Sandweiler Sanem Schifflange Schuttrange

1) Bei der Fusionsgemeinde Habscht ist nur der ehemalige Gemeindeteil Hobscheid angeschlossen.



GROSSHERZOGTUM LUXEMBURG
Karte der Gemeinden

Syndikat MINETT-KOMPOST

1.3.1.5 SIAS

Bezeichnung:	<u>SIAS</u> SYNDICAT INTERCOMMUNAL À VOCATION MULTIPLE
Aufgaben: (abfallwirtschaftlicher Bezug)	<ul style="list-style-type: none"> • Betrieb und Unterhaltung einer Kläranlage im Gebiet des Flusses Syre; • Anschaffung und Einsatz von technischen Geräten zur Abwasserreinigung; • Aktivitäten im Bereich des Umwelt- und Naturschutzes im Einzugsgebiet des Syre.
Angeschlossene Gemeinden: 4	Contern Niederanven Sandweiler Schuttrange



1.3.1.6 SICA

Bezeichnung:	SICA SYNDICAT INTERCOMMUNAL POUR L'HYGIÈNE PUBLIQUE DU CANTON DE CAPELLEN		
Aufgaben: (abfallwirtschaftlicher Bezug)	<ul style="list-style-type: none"> • Verwaltung von Hausabfällen und ähnlichen Abfällen; • Information und Sensibilisierung der Öffentlichkeit auf dem Gebiet der Abfallwirtschaft im besonderen und des Umweltschutzes und der Erhaltung der Natur im allgemeinen (dies in enger Zusammenarbeit mit der Umweltverwaltung und/oder der Wasser- und Waldverwaltung); • Organisation und Betrieb eines Sammeldienstes für Abfälle und zum Recycling vorbestimmten Fraktionen. Diese Sammlungen sollen ökologisch und rationell - bei gleichzeitiger Wahrung der Erfordernisse der öffentlichen Hygiene - durchgeführt werden; • Kostenübernahme aller übrigen Aktivitäten des Recyclings und der ökologischen Abfallverwaltung, insbesondere der Kompostierung und der Verwaltung eines Recyclingparks; • Organisation eines Straßenreinigungsdienstes. 		
Angeschlossene Gemeinden: 8	Bertrange Garnich Habscht ¹⁾	Kehlen Koerich Kopstal	Mamer Steinfort

1) Bei der Fusionsgemeinde Habscht ist nur der ehemalige Gemeindeteil Septfontaines angeschlossen.



1.3.1.7 SIVEC

Bezeichnung:	SIVEC SYNDICAT INTERCOMMUNAL À VOCATION ECOLOGIQUE		
Aufgaben: (abfallwirtschaftlicher Bezug)	<ul style="list-style-type: none"> Ergreifung jeglicher ökologischer Maßnahmen, insbesondere <ul style="list-style-type: none"> – die Kompostierung organischer Abfälle; – die Klärschlammkompostierung; – der Betrieb und die Verwaltung eines Recyclingparks. 		
Angeschlossene Gemeinden: 5	Esch-sur-Alzette Mondercange	Reckange-sur-Mess Sanem	Schifflange



1.3.1.8 STEP

Bezeichnung:	STEP SYNDICAT INTERCOMMUNAL POUR L'EXPLOITATION DE LA STATION D'ÉPURATION DE BETTEMBOURG ET POUR LA RÉALISATION DE TOUTES ACTIVITÉS DE RECYCLAGE ET DE GESTION ÉCOLOGIQUE		
Aufgaben: (abfallwirtschaftlicher Bezug)	<ul style="list-style-type: none"> • Ökologische Abfallwirtschaft; Recycling und andere ökologische Maßnahmen, soweit sie von den Mitgliedsgemeinden beschlossen werden; • Betrieb und Verwaltung von Recyclingparks. 		
Angeschlossene Gemeinden: 5	Bettembourg Dudelange	Kayl Roeser	Rumelange



1.3.1.9 SYCOSAL

Bezeichnung:	<u>SYCOSAL</u> SYNDICAT DE COMMUNES POUR LA SALUBRITÉ PUBLIQUE		
Aufgaben: (abfallwirtschaftlicher Bezug)	<ul style="list-style-type: none"> Einsammlung von Abfällen im Rahmen der öffentlichen Hygiene. 		
Angeschlossene Gemeinden: 6	Bettembourg Kayl	Mondercange Roeser	Rumelange Schifflange



1.3.2 Gemeinden nach Syndikaten

Gemeinde	SIDEC	SIGRE	SIDOR	MINETT	SIAS	SICA	SIVEC	STEP	SYCOSAL
Beaufort	•								
Bech		•							
Beckerich	•								
Berdorf		•							
Bertrange			•			•			
Bettembourg			•	•				•	•
Bettendorf	•								
Betzdorf		•							
Bissen	•								
Biwer		•							
Boulaide	•								
Bourscheid	•								
Bous		•							
Cläirref	•								
Colmar-Berg	•								
Consdorf		•							
Contern			•	•	•				
Dalheim		•							
Diekirch	•								
Differdange			•	•					
Dippach			•	•					
Dudelange			•	•				•	
Echternach		•							
Ell	•								
Erpeldange-sur-Sûre	•								
Esch-sur-Alzette			•	•			•		
Esch-sur-Sûre	•								
Ettelbruck	•								
Feulen	•								
Fischbach	•								
Flaxweiler		•							
Frisange			•	•					
Garnich			•			•			
Goesdorf	•								
Grevenmacher		•							
Grosbous	•								
Habscht ¹⁾			•	•		•			
Heffingen	•								
Helperknapp	•								
Hesperange			•						
Junglinster		•							
Käerjeng			•	•					
Kayl			•	•				•	•
Kehlen			•			•			
Kiischpelt	•								
Koerich			•			•			
Kopstal			•			•			
Lac de la Haute-Sûre	•								
Larochette	•								
Lenningen		•							
Leudelange			•	•					

Fortsetzung

Gemeinde	SIDEC	SIGRE	SIDOR	MINETT	SIAS	SICA	SIVEC	STEP	SYCOSAL
Lintgen	•								
Lorentzweiler	•								
Luxembourg			•						
Mamer			•			•			
Manternach		•							
Mersch	•								
Mertert		•							
Mertzig	•								
Mondercange			•	•			•		•
Mondorf-les-Bains		•							
Niederanven			•	•	•				
Nommern	•								
Parc Hosingen	•								
Pétange			•	•					
Préizerdaul	•								
Putscheid	•								
Rambrouch	•								
Reckange-sur-Mess			•	•			•		
Redange	•								
Reisdorf	•								
Remich		•							
Roeser			•	•				•	•
Rospport-Mompach		•							
Rumelange			•	•				•	•
Saeul	•								
Sandweiler			•	•	•				
Sanem			•	•			•		•
Schengen		•							
Schieren	•								
Schifflange			•	•			•		•
Schuttrange			•	•	•				
Stadtbredimus		•							
Steinfort			•			•			
Steinsel			•						
Strassen			•						
Tandel	•								
Troisvierges	•								
Useldange	•								
Vallée de l'Ernz	•								
Vianden	•								
Vichten	•								
Wahl	•								
Waldbillig		•							
Waldbredimus		•							
Walferdange			•						
Weiler-la-Tour			•						
Weiswampach	•								
Wiltz	•								
Wincrange	•								
Winseler	•								
Wormeldange		•							

1) Die gesamte Gemeinde Habscht ist Mitglied des Syndikates SIDOR, aber nur der ehemalige Gemeindeteil Hobscheid ist Mitglied im Syndikat Minett-Kompost und nur der ehemalige Gemeindeteil Septfontines ist Mitglied im Syndikat SICA.
 Quelle/Datengrundlage: Répertoire publié par le Ministère de l'Intérieur: Les syndicats de communes

2. Bevölkerungsstruktur

2.1 Absolute Verteilung

Gemeinde	Wohnbevölkerung	Privathaushalte	Bevölkerungsdichte	Ø Haushaltsgröße
	[1]	[1]	[E/km ²]	[EP/P]
Beaufort	3.019	801	219,72	3,77
Bech	1.330	385	57,06	3,45
Beckerich	2.812	791	98,98	3,55
Berdorf	1.984	572	90,47	3,47
Bertrange	8.530	2.400	490,51	3,55
Bettembourg	11.405	3.587	530,71	3,18
Bettendorf	2.959	876	127,32	3,38
Betzdorf	4.107	1.084	157,48	3,79
Bissen	3.329	995	160,43	3,35
Biwer	1.917	635	83,06	3,02
Boulaide	1.441	397	44,85	3,63
Bourscheid	1.683	531	45,66	3,17
Bous	1.688	517	109,40	3,26
Cliäref	5.772	1.629	67,87	3,54
Colmar-Berg	2.269	773	184,32	2,94
Consdorf	2.116	619	82,27	3,42
Contern	4.177	1.267	203,26	3,30
Dalheim	2.385	689	125,66	3,46
Diekirch	7.168	2.411	577,13	2,97
Differdange	28.641	8.499	1.291,30	3,37
Dippach	4.494	1.344	257,98	3,34
Dudelange	21.583	7.586	1.009,49	2,85
Echternach	5.705	2.183	278,43	2,61
Ell	1.548	393	71,83	3,94
Erpeldange-sur-Sûre	2.436	847	135,56	2,88
Esch-sur-Alzette	36.177	12.954	2.521,05	2,79
Esch-sur-Sûre	3.008	826	58,68	3,64
Ettelbruck	9.362	3.122	616,73	3,00
Feulen	2.291	574	100,66	3,99
Fischbach	1.256	334	64,05	3,76
Flaxweiler	2.154	586	71,40	3,68
Frisange	4.799	1.458	260,39	3,29
Garnich	2.253	661	107,54	3,41
Goesdorf	1.632	499	55,49	3,27
Grevenmacher	5.022	1.737	304,73	2,89
Grosbous	1.133	331	56,34	3,42
Habscht	4.946	1.490	152,14	3,32
Heffingen	1.520	362	113,94	4,20
Helperknapp	4.695	1.197	124,83	3,92
Hesperange	15.883	5.690	583,50	2,79
Junglinster	8.470	2.352	152,94	3,60
Käerjeng	10.775	3.754	320,02	2,87
Kayl	9.721	2.937	654,17	3,31
Kehlen	6.183	1.862	219,41	3,32
Kiischpelt	1.230	391	36,63	3,15
Koerich	2.628	801	139,19	3,28
Kopstal	4.185	1.211	529,75	3,46
Lac de la Haute-Sûre	2.175	604	44,85	3,60
Larochette	2.198	688	142,73	3,19
Lenningen	2.050	561	100,74	3,65
Leudelange	2.710	869	199,71	3,12
Lintgen	3.398	1.004	222,82	3,38
Lorentzweiler	4.441	1.306	254,50	3,40

Quelle: STATEC

Fortsetzung

Gemeinde	Wohnbevölkerung	Privathaushalte	Bevölkerungsdichte	Ø Haushaltsgröße
	[1]	[1]	[E/km ²]	[EP/P]
Luxembourg	128.494	47.740	2.496,97	2,69
Mamer	10.473	2.847	380,28	3,68
Manternach	2.249	580	81,25	3,88
Mersch	10.167	3.050	204,40	3,33
Mertert	4.764	1.592	312,39	2,99
Mertzig	2.306	601	207,75	3,84
Mondercange	6.964	2.468	325,42	2,82
Mondorf-les-Bains	5.436	1.841	397,95	2,95
Niederanven	6.449	1.962	155,92	3,29
Nommern	1.448	412	64,53	3,51
Parc Hosingen	3.853	1.118	54,54	3,45
Pétange	20.408	5.967	1.710,65	3,42
Préizerdaul	1.763	493	113,01	3,58
Putscheid	1.132	371	41,73	3,05
Rambrouch	4.715	1.440	59,62	3,27
Reckange-sur-Mess	2.680	809	131,24	3,31
Redange	2.990	946	93,58	3,16
Reisdorf	1.319	381	88,88	3,46
Remich	3.825	1.419	723,06	2,70
Roeser	6.605	2.217	277,52	2,98
Rospport-Mompach	3.640	1.104	63,78	3,30
Rumelange	5.685	1.845	832,36	3,08
Saeul	958	267	64,47	3,59
Sandweiler	3.712	1.257	480,21	2,95
Sanem	17.949	5.525	735,01	3,25
Schengen	5.090	1.542	162,00	3,30
Schieren	2.111	562	202,79	3,76
Schifflange	11.141	3.506	1.445,01	3,18
Schuttrange	4.318	1.203	268,20	3,59
Stadbredimus	1.978	620	194,49	3,19
Steinfort	5.754	1.700	473,19	3,38
Steinsel	5.544	1.720	254,20	3,22
Strassen	10.320	3.138	963,59	3,29
Tandel	2.194	613	52,59	3,58
Troisvierges	3.465	1.087	91,52	3,19
Useldange	2.022	548	84,53	3,69
Vallée de l'Ernz	2.674	820	67,30	3,26
Vinden	2.190	613	226,47	3,57
Vichten	1.375	388	112,15	3,54
Wahl	1.055	302	53,44	3,49
Waldbillig	1.922	516	82,56	3,72
Waldbredimus	1.265	324	100,64	3,90
Walferdange	8.552	3.083	1.211,33	2,77
Weiler-la-Tour	2.497	662	146,28	3,77
Weiswampach	2.235	561	63,40	3,98
Wiltz	7.723	2.089	196,76	3,70
Wincrange	4.691	1.386	41,38	3,38
Winseler	1.439	422	47,30	3,41
Wormeldange	3.065	936	177,68	3,27
GDL	645.397	208.565	249,54	3,09
SIDEC	136.600	40.152	97,93	3,40
SIGRE	72.162	22.394	141,21	3,22
SIDOR	436.635	146.019	641,70	2,99

2.2 Relative Verteilung

Gemeinde	Wohnbevölkerung	Privathaushalte
	[%]	[%]
Beaufort	0,47	0,38
Bech	0,21	0,18
Beckerich	0,44	0,38
Berdorf	0,31	0,27
Bertrange	1,32	1,15
Bettembourg	1,77	1,72
Bettendorf	0,46	0,42
Betzdorf	0,64	0,52
Bissen	0,52	0,48
Biwer	0,30	0,30
Boulaide	0,22	0,19
Bourscheid	0,26	0,25
Bous	0,26	0,25
Cläref	0,89	0,78
Colmar-Berg	0,35	0,37
Consdorf	0,33	0,30
Contern	0,65	0,61
Dalheim	0,37	0,33
Diekirch	1,11	1,16
Differdange	4,44	4,07
Dippach	0,70	0,64
Dudelange	3,34	3,64
Echternach	0,88	1,05
Ell	0,24	0,19
Erpeldange-sur-Sûre	0,38	0,41
Esch-sur-Alzette	5,61	6,21
Esch-sur-Sûre	0,47	0,40
Ettelbruck	1,45	1,50
Feulen	0,35	0,28
Fischbach	0,19	0,16
Flaxweiler	0,33	0,28
Frisange	0,74	0,70
Garnich	0,35	0,32
Goesdorf	0,25	0,24
Grevenmacher	0,78	0,83
Grosbous	0,18	0,16
Habscht	0,77	0,71
Heffingen	0,24	0,17
Helperknapp	0,73	0,57
Hesperange	2,46	2,73
Junglinster	1,31	1,13
Käerjeng	1,67	1,80
Kayl	1,51	1,41
Kehlen	0,96	0,89
Kiischpelt	0,19	0,19
Koerich	0,41	0,38
Kopstal	0,65	0,58
Lac de la Haute-Sûre	0,34	0,29
Larochette	0,34	0,33
Lenningen	0,32	0,27
Leudelange	0,42	0,42
Lintgen	0,53	0,48
Lorentzweiler	0,69	0,63

Fortsetzung

Gemeinde	Wohnbevölkerung	Privathaushalte
	[%]	[%]
Luxembourg	19,91	22,89
Mamer	1,62	1,37
Manternach	0,35	0,28
Mersch	1,58	1,46
Mertert	0,74	0,76
Mertzig	0,36	0,29
Mondercange	1,08	1,18
Mondorf-les-Bains	0,84	0,88
Niederanven	1,00	0,94
Nommern	0,22	0,20
Parc Hosingen	0,60	0,54
Pétange	3,16	2,86
Préizerdaul	0,27	0,24
Putscheid	0,18	0,18
Rambrouch	0,73	0,69
Reckange-sur-Mess	0,42	0,39
Redange	0,46	0,45
Reisdorf	0,20	0,18
Remich	0,59	0,68
Roeser	1,02	1,06
Rosport-Mompach	0,56	0,53
Rumelange	0,88	0,88
Saeul	0,15	0,13
Sandweiler	0,58	0,60
Sanem	2,78	2,65
Schengen	0,79	0,74
Schieren	0,33	0,27
Schifflange	1,73	1,68
Schuttrange	0,67	0,58
Stadbredimus	0,31	0,30
Steinfort	0,89	0,82
Steinsel	0,86	0,82
Strassen	1,60	1,50
Tandel	0,34	0,29
Troisvierges	0,54	0,52
Useldange	0,31	0,26
Vallée de l'Ernz	0,41	0,39
Vianden	0,34	0,29
Vichten	0,21	0,19
Wahl	0,16	0,14
Waldbillig	0,30	0,25
Waldbredimus	0,20	0,16
Walferdange	1,33	1,48
Weiler-la-Tour	0,39	0,32
Weiswampach	0,35	0,27
Wiltz	1,20	1,00
Wincrange	0,73	0,66
Winseler	0,22	0,20
Wormeldange	0,47	0,45
GDL	100,00	100,00
SIDEC	21,17	19,25
SIGRE	11,18	10,74
SIDOR	67,65	70,01

3. Gebäudestruktur

3.1 Absolute Verteilung

Gemeinde	Gebäude, gesamt	Einfamilienhäuser	Mehrfamilienhäuser	Landwirtschaftliche Gebäude	Sonstige Gebäude mit Wohnraum	Andere Gebäude
Beaufort	654	618	15	7	14	0
Bech	370	339	1	28	2	0
Beckerich	727	664	14	37	12	0
Berdorf	428	365	23	24	12	4
Bertrange	1.583	1.402	123	14	39	5
Bettembourg	2.704	2.426	180	16	79	3
Bettendorf	746	685	25	21	13	2
Betzdorf	959	901	17	26	12	3
Bissen	794	722	31	12	28	1
Biwer	552	490	20	30	9	3
Boulaide	354	325	9	13	7	0
Bourscheid	458	346	13	84	10	5
Bous	458	421	19	18	0	0
Clärréf	1.309	1.100	49	81	70	9
Colmar-Berg	435	379	47	5	4	0
Consdorf	533	482	13	30	5	3
Contern	1.049	987	26	17	15	4
Dalheim	625	554	20	42	8	1
Diekirch	1.369	1.075	136	2	140	16
Differdange	4.982	4.153	571	5	246	7
Dippach	1.057	992	36	15	12	2
Dudelange	4.813	4.130	477	12	184	10
Echternach	1.217	953	111	7	141	5
Ell	332	298	5	20	8	1
Erpeldange-sur-Sûre	671	543	21	85	15	7
Esch-sur-Alzette	5.957	4.283	907	17	721	29
Esch-sur-Sûre	686	612	21	33	15	5
Ettelbruck	1.766	1.403	183	6	159	15
Feulen	506	471	12	15	7	1
Fischbach	274	241	10	18	5	0
Flaxweiler	565	526	7	28	4	0
Frisange	1.048	957	42	17	30	2
Garnich	614	543	20	44	7	0
Goesdorf	447	399	11	32	4	1
Grevenmacher	1.077	922	83	1	68	3
Grosbous	286	254	10	12	9	1
Habscht	1.249	1.152	55	28	14	0
Heffingen	342	314	6	16	4	2
Helperknapp	1.053	972	17	38	25	1
Hesperange	3.054	2.314	621	21	94	4
Junglinster	2.022	1.854	49	82	32	5
Käerjeng	2.862	2.643	134	21	63	1
Kayl	2.251	2.057	144	7	41	2
Kehlen	1.662	1.559	58	24	19	2
Kiischpelt	373	352	4	10	7	0
Koerich	727	685	14	11	17	0
Kopstal	982	930	33	3	16	0
Lac de la Haute-Sûre	528	482	12	22	7	5
Larochette	499	463	14	1	20	1
Lenningen	516	470	22	16	7	1
Leudelange	622	536	61	6	18	1
Lintgen	710	641	54	3	11	1
Lorentzweiler	1.029	920	79	13	16	1

Quelle: STATEC

Fortsetzung

Gemeinde	Gebäude, gesamt	Einfamilienhäuser	Mehrfamilienhäuser	Landwirtschaftliche Gebäude	Sonstige Gebäude mit Wohnraum	Andere Gebäude
Luxembourg	16.338	11.233	3.481	22	1.493	109
Mamer	2.144	1.916	142	21	61	4
Manternach	523	468	8	37	8	2
Mersch	1.956	1.675	155	33	79	14
Mertert	1.093	946	54	12	79	2
Mertzig	525	503	6	8	7	1
Mondercange	1.931	1.784	83	19	41	4
Mondorf-les-Bains	923	756	90	9	63	5
Niederanven	1.729	1.654	39	14	16	6
Nommern	372	342	12	13	4	1
Parc Hosingen	980	867	21	54	37	1
Pétange	4.209	3.786	259	10	147	7
Préizerdau	447	412	9	17	9	0
Putscheid	328	286	7	33	1	1
Rambrouch	1.282	1.150	24	72	35	1
Reckange-sur-Mess	689	639	27	15	7	1
Redange	780	691	26	36	24	3
Reisdorf	290	251	16	15	7	1
Remich	774	621	63	1	87	2
Roeser	1.389	1.252	87	21	26	3
Rospport-Mompach	984	876	33	62	12	1
Rumelange	1.181	1.016	104	5	51	5
Saeul	196	160	12	21	3	0
Sandweiler	884	792	73	2	16	1
Sanem	4.218	3.824	290	15	84	5
Schengen	1.276	1.149	52	47	26	2
Schieren	426	400	19	5	2	0
Schifflange	2.336	2.074	194	2	60	6
Schuttrange	987	904	38	28	15	2
Stadtbredimus	453	402	29	11	9	2
Steinfort	1.339	1.202	70	13	52	2
Steinsel	1.372	1.269	60	16	21	6
Strassen	1.623	1.383	171	6	62	1
Tandel	545	457	13	71	4	0
Troisvierges	887	754	36	21	70	6
Useldange	488	436	8	30	11	3
Vallée de l'Ernz	672	589	28	40	12	3
Vianden	508	449	28	1	27	3
Vichten	305	257	16	23	6	3
Wahl	270	233	4	28	5	0
Waldbillig	417	373	15	16	8	5
Waldbredimus	293	267	7	12	7	0
Walferdange	1.794	1.532	181	5	74	2
Weiler-la-Tour	600	540	13	43	4	0
Weiswampach	420	324	12	54	30	0
Wiltz	1.642	1.438	58	36	101	9
Wincrange	1.278	1.032	23	201	18	4
Winseler	316	268	16	25	7	0
Wormeldange	793	713	30	12	34	4
GDL	130.091	110.650	10.927	2.509	5.587	418
SIDEC	31.261	27.253	1.347	1.423	1.109	129
SIGRE	16.851	14.848	766	551	633	53
SIDOR	81.979	68.549	8.814	535	3.845	236

3.2 Relative Verteilung

Gemeinde	Gebäude, gesamt	Einfamilienhäuser	Mehrfamilienhäuser	Landwirtschaftliche Gebäude	Sonstige Gebäude mit Wohnraum	Andere Gebäude
	[%]	[%]	[%]	[%]	[%]	[%]
Beaufort	0,50	94,50	2,29	1,07	2,14	0,00
Bech	0,28	91,62	0,27	7,57	0,54	0,00
Beckerich	0,56	91,33	1,93	5,09	1,65	0,00
Berdorf	0,33	85,28	5,37	5,61	2,80	0,93
Bertrange	1,22	88,57	7,77	0,88	2,46	0,32
Bettembourg	2,08	89,72	6,66	0,59	2,92	0,11
Bettendorf	0,57	91,82	3,35	2,82	1,74	0,27
Betzdorf	0,74	93,95	1,77	2,71	1,25	0,31
Bissen	0,61	90,93	3,90	1,51	3,53	0,13
Biwer	0,42	88,77	3,62	5,43	1,63	0,54
Boulaide	0,27	91,81	2,54	3,67	1,98	0,00
Bourscheid	0,35	75,55	2,84	18,34	2,18	1,09
Bous	0,35	91,92	4,15	3,93	0,00	0,00
Cläärref	1,01	84,03	3,74	6,19	5,35	0,69
Colmar-Berg	0,33	87,13	10,80	1,15	0,92	0,00
Consdorf	0,41	90,43	2,44	5,63	0,94	0,56
Contern	0,81	94,09	2,48	1,62	1,43	0,38
Dalheim	0,48	88,64	3,20	6,72	1,28	0,16
Diekirch	1,05	78,52	9,93	0,15	10,23	1,17
Differdange	3,83	83,36	11,46	0,10	4,94	0,14
Dippach	0,81	93,85	3,41	1,42	1,14	0,19
Dudelange	3,70	85,81	9,91	0,25	3,82	0,21
Echternach	0,94	78,31	9,12	0,58	11,59	0,41
Ell	0,26	89,76	1,51	6,02	2,41	0,30
Erpeldange-sur-Sûre	0,52	80,92	3,13	12,67	2,24	1,04
Esch-sur-Alzette	4,58	71,90	15,23	0,29	12,10	0,49
Esch-sur-Sûre	0,53	89,21	3,06	4,81	2,19	0,73
Ettelbruck	1,36	79,45	10,36	0,34	9,00	0,85
Feulen	0,39	93,08	2,37	2,96	1,38	0,20
Fischbach	0,21	87,96	3,65	6,57	1,82	0,00
Flaxweiler	0,43	93,10	1,24	4,96	0,71	0,00
Frisange	0,81	91,32	4,01	1,62	2,86	0,19
Garnich	0,47	88,44	3,26	7,17	1,14	0,00
Goesdorf	0,34	89,26	2,46	7,16	0,89	0,22
Grevenmacher	0,83	85,61	7,71	0,09	6,31	0,28
Grosbous	0,22	88,81	3,50	4,20	3,15	0,35
Habscht	0,96	92,23	4,40	2,24	1,12	0,00
Heffingen	0,26	91,81	1,75	4,68	1,17	0,58
Helperknapp	0,81	92,31	1,61	3,61	2,37	0,09
Hesperange	2,35	75,77	20,33	0,69	3,08	0,13
Junglinster	1,55	91,69	2,42	4,06	1,58	0,25
Käerjeng	2,20	92,35	4,68	0,73	2,20	0,03
Kayl	1,73	91,38	6,40	0,31	1,82	0,09
Kehlen	1,28	93,80	3,49	1,44	1,14	0,12
Kiischpelt	0,29	94,37	1,07	2,68	1,88	0,00
Koerich	0,56	94,22	1,93	1,51	2,34	0,00
Kopstal	0,75	94,70	3,36	0,31	1,63	0,00
Lac de la Haute-Sûre	0,41	91,29	2,27	4,17	1,33	0,95
Larochette	0,38	92,79	2,81	0,20	4,01	0,20
Lenningen	0,40	91,09	4,26	3,10	1,36	0,19
Leudelange	0,48	86,17	9,81	0,96	2,89	0,16
Lintgen	0,55	90,28	7,61	0,42	1,55	0,14
Lorentzweiler	0,79	89,41	7,68	1,26	1,55	0,10

Fortsetzung

Gemeinde	Gebäude, gesamt	Einfamilienhäuser	Mehrfamilienhäuser	Landwirtschaftliche Gebäude	Sonstige Gebäude mit Wohnraum	Andere Gebäude
	[%]	[%]	[%]	[%]	[%]	[%]
Luxembourg	12,56	68,75	21,31	0,13	9,14	0,67
Mamer	1,65	89,37	6,62	0,98	2,85	0,19
Manternach	0,40	89,48	1,53	7,07	1,53	0,38
Mersch	1,50	85,63	7,92	1,69	4,04	0,72
Mertert	0,84	86,55	4,94	1,10	7,23	0,18
Mertzig	0,40	95,81	1,14	1,52	1,33	0,19
Mondercange	1,48	92,39	4,30	0,98	2,12	0,21
Mondorf-les-Bains	0,71	81,91	9,75	0,98	6,83	0,54
Niederanven	1,33	95,66	2,26	0,81	0,93	0,35
Nommern	0,29	91,94	3,23	3,49	1,08	0,27
Parc Hosingen	0,75	88,47	2,14	5,51	3,78	0,10
Pétange	3,24	89,95	6,15	0,24	3,49	0,17
Préizerdaul	0,34	92,17	2,01	3,80	2,01	0,00
Putscheid	0,25	87,20	2,13	10,06	0,30	0,30
Rambrouch	0,99	89,70	1,87	5,62	2,73	0,08
Reckange-sur-Mess	0,53	92,74	3,92	2,18	1,02	0,15
Redange	0,60	88,59	3,33	4,62	3,08	0,38
Reisdorf	0,22	86,55	5,52	5,17	2,41	0,34
Remich	0,59	80,23	8,14	0,13	11,24	0,26
Roeser	1,07	90,14	6,26	1,51	1,87	0,22
Rospport-Mompach	0,76	89,02	3,35	6,30	1,22	0,10
Rumelange	0,91	86,03	8,81	0,42	4,32	0,42
Saeul	0,15	81,63	6,12	10,71	1,53	0,00
Sandweiler	0,68	89,59	8,26	0,23	1,81	0,11
Sanem	3,24	90,66	6,88	0,36	1,99	0,12
Schengen	0,98	90,05	4,08	3,68	2,04	0,16
Schieren	0,33	93,90	4,46	1,17	0,47	0,00
Schifflange	1,80	88,78	8,30	0,09	2,57	0,26
Schuttrange	0,76	91,59	3,85	2,84	1,52	0,20
Stadbredimus	0,35	88,74	6,40	2,43	1,99	0,44
Steinfort	1,03	89,77	5,23	0,97	3,88	0,15
Steinsel	1,05	92,49	4,37	1,17	1,53	0,44
Strassen	1,25	85,21	10,54	0,37	3,82	0,06
Tandel	0,42	83,85	2,39	13,03	0,73	0,00
Troisvierges	0,68	85,01	4,06	2,37	7,89	0,68
Ueseldange	0,38	89,34	1,64	6,15	2,25	0,61
Vallée de l'Ernz	0,52	87,65	4,17	5,95	1,79	0,45
Vianden	0,39	88,39	5,51	0,20	5,31	0,59
Vichten	0,23	84,26	5,25	7,54	1,97	0,98
Wahl	0,21	86,30	1,48	10,37	1,85	0,00
Waldbillig	0,32	89,45	3,60	3,84	1,92	1,20
Waldbredimus	0,23	91,13	2,39	4,10	2,39	0,00
Walferdange	1,38	85,40	10,09	0,28	4,12	0,11
Weiler-la-Tour	0,46	90,00	2,17	7,17	0,67	0,00
Weiswampach	0,32	77,14	2,86	12,86	7,14	0,00
Wiltz	1,26	87,58	3,53	2,19	6,15	0,55
Wincrange	0,98	80,75	1,80	15,73	1,41	0,31
Winseler	0,24	84,81	5,06	7,91	2,22	0,00
Wormeldange	0,61	89,91	3,78	1,51	4,29	0,50
GDL	100,00	85,06	8,40	1,93	4,29	0,32
SIDEC	24,03	87,18	4,31	4,55	3,55	0,41
SIGRE	12,95	88,11	4,55	3,27	3,76	0,31
SIDOR	63,02	83,62	10,75	0,65	4,69	0,29

Luxemburger Abfallwirtschaftsdatenbank

Teil B

Abfallwirtschaft 2022

4. Sammelsysteme
 4.1 Holsammlungen
 4.1.1 Hausmüll
 4.1.1.1 Restmüllentsorgungsstrukturen

Gemeinde	Restmüllbehälter nach Fassungskapazität [litr.]											Abfuhr- frequenz [1/a]	Einsamm- lung und Transport	Spezifisches Restmüllbehälter- Volumenangebot ⁵⁾	
	40	60	80	120	140	180	240	360	660	770	1100			[litr./E.wo]	[litr./P.wo]
Beaufort		169	194	314		134	121	67				26	Fa. Lamesch	23,3	87,8
Bech	24	74	154	193			45					52	Fa. Lamesch	38,9	134,2
Beckerich		264	235	340		114	125	44				26	Fa. Lamesch	25,2	89,6
Berdorf	40	104	210	271			77		6		24	52	Fa. Lamesch	53,4	185,3
Bertrange ¹⁾				1.040			1.252		84		148	26	SICA	37,7	134,1
Bettembourg			1.864	1.911			443			15	47	52	Fa. Lamesch	48,0	152,8
Bettendorf		228	223	408		116	90	35				26	Fa. Lamesch	22,9	77,4
Betzdorf		121	324	844			186		12		20	52	Fa. Lamesch	50,9	192,8
Bissen		211	307	424		124	122	76				26	Fa. Lamesch	25,1	83,9
Biwer	118	121	208	195			57		9		3	52	Fa. Lamesch	39,1	118,0
Boulaide		174	126	191		71	61	15				26	Fa. Lamesch	26,5	96,0
Bourscheid		129	147	203		84	75	43				26	Fa. Lamesch	27,5	87,1
Bous	26	109	199	264			53		2		1	52	Fa. Lamesch	41,7	136,0
Clärfref		715	537	564		200	183	109				26	Fa. Osch	23,6	83,7
Colmar-Berg		181	161	288		78	86	42				26	Fa. Lamesch	23,8	69,9
Consdorf		241	232	239			60		9		1	33	Fa. Lamesch	24,9	85,2
Contern			1.173	192			126				45	52	Fa. Lamesch	47,1	155,2
Dalheim		159	280	316			101					52	Fa. Lamesch	39,5	136,6
Diekirch		525	527	898		251	296	103				26	Fa. Osch	23,3	69,4
Differdange			3.040	5.380			1.517				284	52	Gemeinde	54,7	184,2
Dippach		368	329	583			109		4	4	22	52	Fa. Lamesch	38,8	129,8
Dudelange			4.523	2.888			543		39		111	52	Gemeinde	45,7	130,1
Echternach	117	370	695	689			252		8		29	52	Fa. Lamesch	46,1	120,4
Ell		168	153	201		62	71	22				26	Fa. Lamesch	26,7	105,0
Erpeldange-sur-Sûre ²⁾		196	141	330	153	11	186	60				26	Fa. Lamesch	31,3	89,9
Esch-sur-Alzette	397		8.394	3.982					664			52	Gemeinde	44,3	123,8
Esch-sur-Sûre		405	263	344		105	95	34				39	Fa. Osch	35,0	127,6
Ettelbruck		553	498	1.069		348	432	248				26	Fa. Lamesch	24,4	73,2
Feulen		188	188	263		95	73	28				26	Fa. Lamesch	22,4	89,4
Fischbach		91	107	192		52	67	20				26	Fa. Lamesch	27,7	104,3
Flaxweiler		119	201	397			87					52	Fa. Lamesch	42,6	156,6
Frisange			918	639			160			10	23	52	Fa. Lamesch	46,2	151,9
Garnich ¹⁾				196			721		5		9	26	SICA	46,6	158,7
Goesdorf		234	166	194		65	46	6				26	Fa. Osch	23,1	75,7
Grevenmacher	142	347	637	434			242		8		23	52	Fa. Lamesch	43,4	125,6
Grosbous		103	107	142		46	36	18				46	Fa. Lamesch	43,1	147,5
Habscht ¹⁾			746	772			452		2		5	26/52	SICA/Lamesch	46,7	155,1
Heffingen		75	132	146		91	70	28				26	Fa. Lamesch	24,9	104,8
Helperknapp		331	331	566		237	239	83				26	Fa. Lamesch	26,0	102,0
Hesperange		1.501	2.938	521			160		41		98	52	Fa. Lamesch	35,3	98,6
Junglinster	453	566	991	684			153		23		13	52	Fa. Lamesch	33,0	118,9
Käerjeng		1.702	1.291	1.117			187					52	Fa. Lamesch	35,7	102,4
Kayl			1.498	1.907			380				33	52	Fa. Lamesch	49,0	162,1
Kehlen ¹⁾				1.304			1.163		11		103	26	SICA	45,0	149,3
Kiischpelt		208	109	137		37	37	12				26	Fa. Osch	23,4	73,5
Koerich ¹⁾				364			640		3		50	26	SICA	48,4	158,7
Kopstal ¹⁾				560			1.034		31		30	26	SICA	44,1	152,3
Lac de la Haute-Sûre		319	220	287		69	54	22				26	Lamesch/Osch	24,0	86,5
Larochette		134	176	253		86	93	41				26	Fa. Lamesch	23,9	76,3
Lenningen		97	154	374			99				2	52	Fa. Lamesch	43,4	158,6
Leudelange			547	417			25					52	Fa. Lamesch	36,8	114,8
Lintgen		270	272	365		130	121	90				26	Fa. Lamesch	24,5	83,0
Lorentzweiler		261	294	537		94	160	38				26	Fa. Lamesch	19,4	66,1

Fortsetzung

Gemeinde	Restmüllbehälter nach Fassungskapazität [ltr.]											Abfuhr- frequenz [1/a]	Einsamm- lung und Transport	Spezifisches Restmüllbehälter- Volumenangebot ⁵⁾		
	40	60	80	120	140	180	240	360	660	770	1100			[ltr./E.wo]	[ltr./P.wo]	
Luxembourg ³⁾		2.090	5.275	10.094			7.203		1.022	1.169	2.056	52	Gemeinde	57,0	153,4	
Mamer ¹⁾				1.492			2.287		81		163	26	SICA	45,9	168,7	
Manternach	68	220	368	411			127					11	Fa. Lamesch	61,0	236,7	
Mersch		484	681	1.209		434	579	270				26	Fa. Lamesch	26,7	89,0	
Mertert	170	333	505	410			83		21			16	Lamesch/Osch	35,2	105,4	
Mertzig		152	166	260		96	101	21				26	Fa. Lamesch	22,3	85,4	
Mondercange			739	1.639			421			29	53	52	Fa. Lamesch	62,8	177,3	
Mondorf-les-Bains	108	320	499	603			332		27		70	52	Fa. Lamesch	57,1	168,5	
Niederanven				2.365								52	Fa. Lamesch	44,0	144,6	
Nommern		108	112	202		62	74	14				26	Fa. Lamesch	25,4	89,4	
Parc Hosingen		379	310	492		175	161	37				26	Fa. Osch	24,7	85,0	
Pétange			985	4.873			2.220				28	195	52	Gemeinde	70,0	239,5
Préizerdaul		152	209	219		70	63	37				26	Fa. Lamesch	26,4	94,5	
Putscheid		99	108	147		43	46					26	Fa. Osch	22,5	68,7	
Rambrouch		473	471	550		254	145	45				26	Fa. Lamesch	24,3	79,4	
Reckange-sur-Mess			319	564			178					52	Fa. Lamesch	50,7	168,0	
Redange		276	296	401		123	165	71				26	Fa. Lamesch	29,4	92,8	
Reisdorf		105	83	192		43	67	15				26	Fa. Osch	24,7	85,6	
Remich	74	209	280	373			128		23		30	52	Fa. Lamesch	42,2	113,9	
Roeser			866	832			244		15	2	15	52	Fa. Lamesch	38,7	115,3	
Rospport-Mompach		311	388	556			109		1		1	52	Fa. Lamesch	39,7	130,7	
Rumelange				620			1.441				3	52	Fa. Lamesch	74,5	229,6	
Saeul		92	64	95		49	52	16				26	Fa. Lamesch	25,6	91,9	
Sandweiler				1.308			7				3	52	Fa. Lamesch	43,6	128,8	
Sanem			2.856	3.416			3	490			12	52	Fa. Lamesch	46,2	150,0	
Schengen	72	355	576	755			283					52	Fa. Lamesch	44,9	148,4	
Schieren		124	155	240		90	103	23				26	Fa. Lamesch	23,2	87,0	
Schifflange			627	2.322			382			38	62	52	Fa. Lamesch	46,5	147,7	
Schuttrange				1.296			218				31	52	Fa. Lamesch	56,0	201,1	
Stadbredimus		219	421	338			99				4	52	Fa. Lamesch	58,4	186,4	
Steinfort ¹⁾				1.002			1.292		25		107	26	SICA	49,1	166,0	
Steinsel	138	354	563	712			137		6	9	24	52	Fa. Lamesch	41,0	132,2	
Strassen			2.243						165	12	219	52	Fa. Lamesch	52,2	171,6	
Tandel ⁴⁾		148	195	246		83	56	25				26	Fa. Osch	20,8	74,5	
Troisvierges		483	266	329		97	67	64				26	Fa. Osch	21,1	67,3	
Useldange		176	155	262		86	93	22				26	Fa. Lamesch	24,8	91,4	
Vallée de l'Ernz		227	204	324		103	120	25				26	Fa. Lamesch	23,4	76,3	
Vianden		121	143	262		117	144	59				26	Fa. Osch	29,0	103,6	
Vichten		99	110	172		89	34	24				26	Fa. Lamesch	24,8	87,9	
Wahl		99	73	113		65	39	19				26	Fa. Lamesch	25,2	88,1	
Waldbillig	46	152	217	217			32				2	52	Fa. Lamesch	33,4	124,5	
Waldbredimus		93	189	209			67				1	52	Fa. Lamesch	49,8	194,3	
Walferdange		117	1.939	576			36		62		119	52	Fa. Lamesch	48,1	133,5	
Weiler-la-Tour		415	266	173			16		2			52	Fa. Lamesch	28,9	108,9	
Weiswampach		297	172	212		54	42	15				26	Fa. Osch	18,4	73,3	
Wiltz		864	510	741		268	270	127				26	Fa. Osch	22,0	81,5	
Winrange		710	446	462		156	78	19				26	Fa. Osch	20,0	67,6	
Winseler		254	126	190		36	44	13				26	Fa. Osch	24,3	82,7	
Wormeldange			500	634			178		1		4	52	Fa. Lamesch	53,5	175,1	
GDL	1.993	23.241	62.836	82.439	153	5.293	33.329	2.735	2.440	1.288	4.325			44,4	137,3	
SIDEC		12.054	10.669	15.976		153	5.293	5.482	2.245					24,5	83,5	
SIGRE	1.458	4.640	8.228	9.406			2.850		150		255			43,7	141,0	
SIDOR	535	6.547	43.939	57.057			24.997	490	2.290	1.288	4.070			50,7	151,5	

1) Wöchentliche Abfuhr möglich. (In der Gemeinde Habscht betrifft dies nur den Gemeindeteil der ehemaligen Gemeinde Septfontaines.)

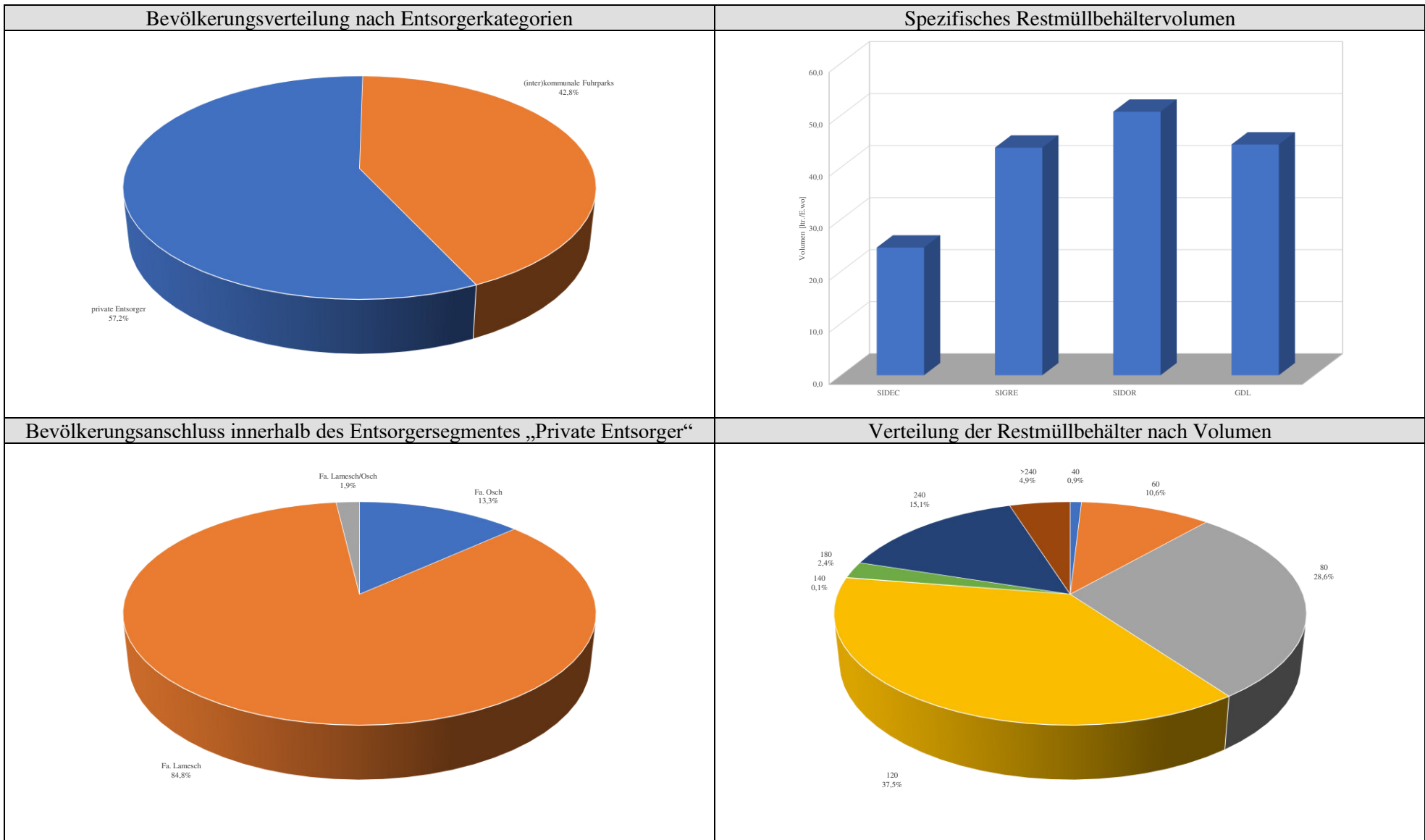
2) Im Ortsteil Dirbach Abfuhr von Abfalltüten durch Gemeindearbeiter

3) Bis zu 6 Abfuhren pro Woche möglich

4) In der Gemeinde Tandel gibt es auch noch 5 MGB 1100 für gemeindeeigene Zwecke.

5) Einwohner 2022, Privathaushalte 2011: STATEC

4.1.1.2 Grafische Darstellung von Restmüllentsorgungsstrukturen



4.1.2 Sperrmüll

4.1.2.1 Abfuhrorganisation

Gemeinde	Einsammlung u. Transport	Abfuhrfrequenz ⁰⁾ [1/a]	Abfuhrmodus	Bereitstellungsform
Beaufort	Fa. Lamesch	4	auf Abruf - feste Termine	lose
Bech	Fa. Lamesch	2	flächendeckend	lose
Beckerich	Fa. Lamesch	4	auf Abruf - feste Termine	lose, in Bündeln
Berdorf	Gemeinde	1	flächendeckend	lose
Bertrange	SICA	13	auf Abruf - feste Termine	lose
Bettembourg	Fa. Lamesch	6	auf Abruf - feste Termine	lose
Bettendorf	Fa. Lamesch	4	auf Abruf - feste Termine	lose
Betzdorf	Fa. Lamesch	3	auf Abruf - feste Termine	lose
Bissen	Fa. Lamesch	4	auf Abruf - feste Termine	lose
Biwer	Gemeinde	2	auf Abruf - feste Termine	lose
Boulaide	Fa. Lamesch	4	auf Abruf - feste Termine	lose, in Bündeln, in Säcken
Bourscheid	Fa. Lamesch	4	auf Abruf - feste Termine	lose
Bous ¹⁾				
Clärrref	Gemeinde	4	auf Abruf - feste Termine	lose
Colmar-Berg	Fa. Lamesch	4	auf Abruf - feste Termine	lose
Consdorf ¹⁾				
Contern	Fa. Lamesch	12	auf Abruf - feste Termine	lose, in Säcken
Dalheim ¹⁾				
Diekirch	Fa. Osch	4	auf Abruf - feste Termine	lose
Differdange	Gemeinde	52	auf Abruf - feste Termine	lose
Dippach	Fa. Lamesch	6	auf Abruf - feste Termine	lose
Dudelange	Gemeinde	26	auf Abruf - feste Termine	lose
Echternach	Fa. Lamesch	2	auf Abruf - feste Termine	lose
Ell	Fa. Lamesch	4	auf Abruf - feste Termine	lose
Erpeldange-sur-Sûre	Gemeinde	4	auf Abruf - feste Termine	lose
Esch-sur-Alzette	Gemeinde	0	auf Abruf - kurzfristig	lose
Esch-sur-Sûre	Fa. Osch	4	auf Abruf - feste Termine	lose
Ettelbruck	Fa. Lamesch	4	auf Abruf - feste Termine	lose
Feulen	Fa. Lamesch	4	auf Abruf - feste Termine	lose, in Bündeln
Fischbach	Fa. Lamesch	4	auf Abruf - feste Termine	lose
Flaxweiler ²⁾				
Frisange	Fa. Lamesch	3	auf Abruf - feste Termine	lose
Garnich	SICA	13	auf Abruf - feste Termine	lose
Goesdorf	Fa. Osch	4	auf Abruf - feste Termine	lose
Grevenmacher	Fa. Lamesch	0	auf Abruf - kurzfristig	lose
Grosbous	Fa. Lamesch	4	auf Abruf - feste Termine	lose
Habscht ³⁾	Fa. Lamesch/SICA	6/13	flächendeckend/auf Abruf - feste Termine	lose
Heffingen	Fa. Lamesch	4	auf Abruf - feste Termine	lose
Helperknapp	Fa. Lamesch	4	auf Abruf - feste Termine	lose
Hesperange	Fa. Lamesch	12	auf Abruf - feste Termine	lose
Junglinster	Gemeinde	0	auf Abruf - kurzfristig	lose
Käerjeng	Fa. Lamesch	6	auf Abruf - feste Termine	lose oder in Bündelform
Kayl	Fa. Lamesch	6	auf Abruf - feste Termine	lose
Kehlen	SICA	13	auf Abruf - feste Termine	lose
Kiischpelt ⁴⁾				
Koerich	SICA	13	auf Abruf - feste Termine	lose
Kopstal	SICA	13	auf Abruf - feste Termine	lose
Lac de la Haute-Sûre	Fa. Lamesch/Osch	4	auf Abruf - feste Termine	lose
Larochette	Fa. Lamesch	4	auf Abruf - feste Termine	lose
Lenningen ¹⁾				
Leudelange	Fa. Lamesch	4	flächendeckend	lose
Lintgen	Fa. Lamesch	4	auf Abruf - feste Termine	lose
Lorentzweiler	Fa. Lamesch	4	auf Abruf - feste Termine	lose

Fortsetzung

Gemeinde	Einsammlung u. Transport	Abfuhrfrequenz ⁰⁾ [1/a]	Abfuhrmodus	Bereitstellungsform
Luxembourg ⁵⁾	Gemeinde	0	auf Abruf - kurzfristig	lose
Mamer	SICA	13	auf Abruf - feste Termine	lose
Manternach	Fa. Lamesch	1	flächendeckend	lose
Mersch	Fa. Lamesch	4	auf Abruf - feste Termine	lose
Mertert	Gemeinde	4	auf Abruf - feste Termine	lose
Mertzig	Fa. Lamesch	4	auf Abruf - feste Termine	lose
Mondercange	Fa. Lamesch	6	auf Abruf - feste Termine	lose
Mondorf-les-Bains	Gemeinde	24	auf Abruf - feste Termine	lose
Niederanven	Fa. Lamesch	12	auf Abruf - feste Termine	lose, in Säcken
Nommern	Fa. Lamesch	4	auf Abruf - feste Termine	lose
Parc Hosingen	Gemeinde	12	auf Abruf - feste Termine	lose
Pétange	Gemeinde	12	auf Abruf - feste Termine	lose
Préizerdaul	Gemeinde	4	auf Abruf - feste Termine	lose
Putscheid	Fa. Osch	4	auf Abruf - feste Termine	lose
Rambrouch	Fa. Lamesch	4	auf Abruf - feste Termine	lose
Reckange-sur-Mess	Gemeinde	6	auf Abruf - feste Termine	lose
Redange	Fa. Lamesch	4	auf Abruf - feste Termine	lose
Reisdorf	Fa. Osch	4	auf Abruf - feste Termine	lose
Remich ¹⁾				
Roeser	K.A.	6	auf Abruf - feste Termine	lose
Rosport-Mompach ²⁾				
Rumelange ⁶⁾	Fa. Lamesch	6	auf Abruf - feste Termine	lose
Saeul	Fa. Lamesch	4	auf Abruf - feste Termine	lose
Sandweiler	Fa. Lamesch	12	auf Abruf - feste Termine	lose
Sanem	Fa. Lamesch	6	auf Abruf - kurzfristig	lose
Schengen ¹⁾				
Schieren	Fa. Lamesch	4	auf Abruf - feste Termine	lose
Schifflange	Fa. Lamesch	6	auf Abruf - feste Termine	lose
Schuttrange	Gemeinde	12	auf Abruf - feste Termine	lose, in Säcken
Stadtbredimus ¹⁾				
Steinfort	SICA	13	auf Abruf - feste Termine	lose
Steinsel	Fa. Lamesch	4	auf Abruf - feste Termine	lose
Strassen	Fa. Lamesch	12	auf Abruf - feste Termine	lose
Tandel	Fa. Osch	4	auf Abruf - feste Termine	lose
Troisvierges	Fa. Osch	4	auf Abruf - feste Termine	lose
Useldange	Fa. Lamesch	4	auf Abruf - feste Termine	lose, in Säcken
Vallée de l'Ernz	Fa. Lamesch	4	auf Abruf - feste Termine	lose
Vianden	Fa. Osch	4	auf Abruf - feste Termine	lose
Vichten	Fa. Lamesch	4	auf Abruf - feste Termine	lose
Wahl	Fa. Lamesch	4	auf Abruf - feste Termine	lose
Waldbillig ¹⁾				
Waldbredimus ¹⁾				
Walferdange	Fa. Lamesch	12	auf Abruf - feste Termine	lose
Weiler-la-Tour	Fa. Lamesch	6	auf Abruf - feste Termine	lose
Weiswampach	Fa. Osch	4	auf Abruf - feste Termine	lose
Wiltz	Fa. Osch	4	auf Abruf - feste Termine	lose
Wintrange	Fa. Osch	4	auf Abruf - feste Termine	lose
Winseler	Fa. Osch	4	auf Abruf - feste Termine	lose
Wormeldange ¹⁾				

0) Eine Abfuhrfrequenz von „0“ bedeutet, dass die Abfuhr bei entsprechendem Bedarf erfolgt.

1) Erfassung von Sperrmüll über die Recyclingparks in Bech-Kleinmacher, Dalheim, Junglinster und Wormeldange.

2) Sperrmüllentsorgung erfolgt über die Sammelstelle auf der SIGRE-Deponie.

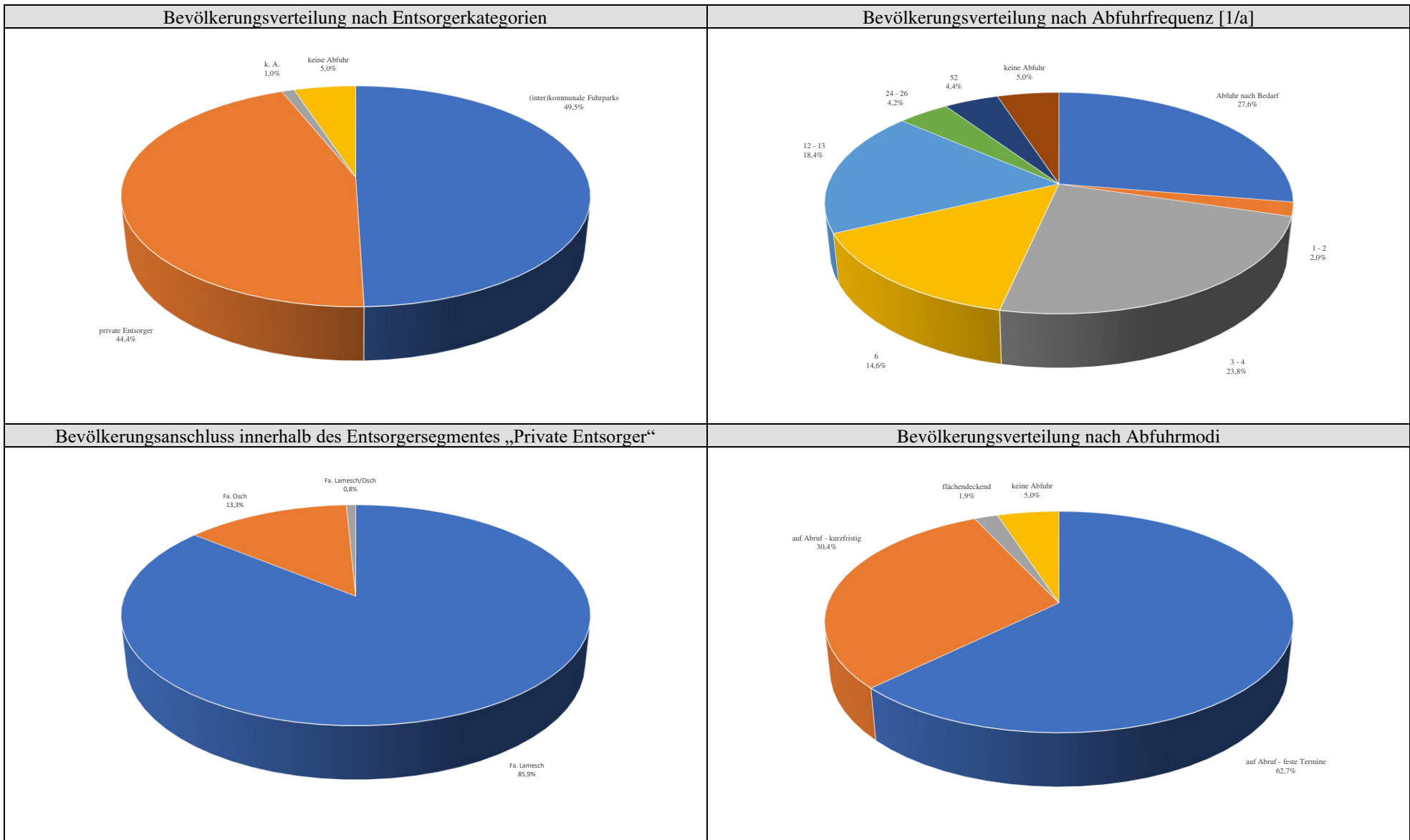
3) In der Fusionsgemeinde Habscht wird die Sperrmüllabfuhr im Bereich der ehemaligen Gemeinde Hobscheid von der Firma Lamesch 6 mal pro Jahr flächendeckend durchgeführt, im Bereich der ehemaligen Gemeinde Septfontaines vom SICA 13 mal pro Jahr auf Abruf an festen Terminen.

4) Sperrmüllentsorgung erfolgt über die Recyclingparks des SÍDEC.

5) Abfuhr von Mo-Fr. nach vorhergehender Anmeldung.

6) Zusätzliche Abfuhr auf Abruf (bei Bedarf) durch das CIGL-Rumelange (Rumelange).

4.1.2.2 Grafische Darstellung von Sperrmüllentsorgungsstrukturen



4.1.3 Wertstoffe
 4.1.3.1 Papier/Karton
 4.1.3.1.1 Abfuhrorganisation

Gemeinde	Einkomponententonne			Systemlose Sammlung		
	Einsammlung u. Transport	Abfuhrfrequenz ⁰⁾ [1/a]	Abfuhrmodus	Einsammlung u. Transport	Abfuhrfrequenz ⁰⁾ [1/a]	Abfuhrmodus
Beaufort	Fa. Lamesch	12	flächendeckend			
Bech	Fa. Lamesch	26	i.V.m. systemloser Sammlung	Fa. Lamesch	26	flächendeckend
Beckerich	Fa. Lamesch	12	flächendeckend			
Berdorf	Fa. Lamesch	26	i.V.m. systemloser Sammlung	Fa. Lamesch	26	flächendeckend
Bertrange	SICA	13	flächendeckend			
Bettembourg	Fa. Lamesch	12	flächendeckend			
Bettendorf	Fa. Lamesch	12	flächendeckend			
Betzdorf	Fa. Lamesch	26	i.V.m. systemloser Sammlung	Fa. Lamesch	26	flächendeckend
Bissen	Fa. Lamesch	12	flächendeckend			
Biwer				Fa. Lamesch	26	flächendeckend
Boulaide	Fa. Lamesch	12	flächendeckend			
Bourscheid	Fa. Lamesch	12	flächendeckend			
Bous	Fa. Lamesch	12	i.V.m. systemloser Sammlung	Fa. Lamesch	12	flächendeckend
Cläirref	Fa. Osch	12	flächendeckend			
Colmar-Berg	Fa. Lamesch	12	flächendeckend			
Consdorf	Fa. Laubach	26	i.V.m. systemloser Sammlung	Fa. Laubach	26	flächendeckend
Contern	Fa. Lamesch	12	flächendeckend			
Dalheim				Fa. Lamesch	26	flächendeckend
Diekirch	Fa. Osch	12	flächendeckend			
Differdange	Gemeinde	13	flächendeckend			
Dippach	Fa. Lamesch	12	flächendeckend			
Dudelange	Gemeinde	12	i.V.m. systemloser Sammlung	Gemeinde	26	flächendeckend
Echternach				Fa. Lamesch	26	flächendeckend
Ell	Fa. Lamesch	12	flächendeckend			
Erpeldange-sur-Sûre	Fa. Lamesch	12	flächendeckend			
Esch-sur-Alzette	Gemeinde	26	i.V.m. systemloser Sammlung	Gemeinde	26	flächendeckend
Esch-sur-Sûre	Fa. Osch	12	flächendeckend			
Ettelbruck	Fa. Lamesch	12	flächendeckend			
Feulen	Fa. Lamesch	12	flächendeckend			
Fischbach	Fa. Lamesch	12	flächendeckend			
Flaxweiler	Fa. Lamesch	26	i.V.m. systemloser Sammlung	Fa. Lamesch	26	flächendeckend
Frisange	Fa. Lamesch	12	flächendeckend			
Garnich	SICA	13	flächendeckend			
Goesdorf	Fa. Osch	12	flächendeckend			
Grevenmacher	Fa. Lamesch	26	i.V.m. systemloser Sammlung	Fa. Lamesch	26	flächendeckend
Grosbous	Fa. Lamesch	12	flächendeckend			
Habscht	¹⁾ Fa. Lamesch/SICA	12/13	flächendeckend			
Heffingen	Fa. Lamesch	12	flächendeckend			
Helperknapp	Fa. Lamesch	12	flächendeckend			
Hesperange	Fa. Lamesch	12	flächendeckend			
Junglinster				Fa. Lamesch	26	flächendeckend
Käerjeng	Fa. Lamesch	12	flächendeckend			
Kayl	Fa. Lamesch	12	flächendeckend			
Kehlen	SICA	13	flächendeckend			
Kiischpelt	Fa. Osch	12	flächendeckend			
Koerich	SICA	13	flächendeckend			
Kopstal	SICA	13	flächendeckend			
Lac de la Haute-Sûre	Fa. Osch	12	flächendeckend			
Larochette	Fa. Lamesch	12	flächendeckend			
Lenningen	Fa. Lamesch	26	i.V.m. systemloser Sammlung	Fa. Lamesch	26	flächendeckend
Leudelange	Fa. Lamesch	12	flächendeckend			
Lintgen	Fa. Lamesch	12	flächendeckend			
Lorentzweiler	Fa. Lamesch	12	flächendeckend			
Luxembourg	²⁾ Gemeinde	52	i.V.m. systemloser Sammlung	Gemeinde	0	auf Abruf - kurzfristig
Mamer	SICA	13	flächendeckend			

Fortsetzung

Gemeinde	Einkomponententonne			Systemlose Sammlung		
	Einsammlung u. Transport	Abfuhrfrequenz ⁰⁾ [1/a]	Abfuhrmodus	Einsammlung u. Transport	Abfuhrfrequenz ⁰⁾ [1/a]	Abfuhrmodus
Manternach	Fa. Lamesch	26	i.V.m. systemloser Sammlung	Fa. Lamesch	26	flächendeckend
Mersch	Fa. Lamesch	12	flächendeckend			
Mertert	Fa. Lamesch/ Osch	26	i.V.m. systemloser Sammlung	Fa. Lamesch/ Osch	26	flächendeckend
Mertzig	Fa. Lamesch	12	flächendeckend			
Mondercange	Fa. Lamesch	12	flächendeckend			
Mondorf-les-Bains	Fa. Lamesch	26	i.V.m. systemloser Sammlung	Fa. Lamesch	26	flächendeckend
Niederanven	Fa. Lamesch	24	flächendeckend			
Nommern	Fa. Lamesch	12	flächendeckend			
Parc Hosingen	Fa. Osch	12	flächendeckend			
Pétange				Scouts - Pétange	12	flächendeckend
Préizerdaul	Fa. Lamesch	12	flächendeckend			
Putscheid	Fa. Osch	12	flächendeckend			
Rambrouch	Fa. Lamesch	12	flächendeckend			
Reckange-sur-Mess	Fa. Lamesch	13	flächendeckend			
Redange	Fa. Lamesch	12	flächendeckend			
Reisdorf	Fa. Osch	12	flächendeckend			
Remich	Fa. Lamesch	26	i.V.m. systemloser Sammlung	Fa. Lamesch	26	flächendeckend
Roeser	Fa. Lamesch	12	flächendeckend			
Rospport-Mompach	Fa. Lamesch	26	i.V.m. systemloser Sammlung	Fa. Lamesch	26	flächendeckend
Rumelange				CIGL Rumelange	26	flächendeckend
Saeul	Fa. Lamesch	12	flächendeckend			
Sandweiler	K.A.	12	flächendeckend			
Sanem	Fa. Lamesch	12	flächendeckend			
Schengen ³⁾	Fa. Lamesch	26	i.V.m. systemloser Sammlung	Fa. Lamesch	26	flächendeckend und auf Abruf - feste Termine
Schieren	Fa. Lamesch	12	flächendeckend			
Schiffflange	Fa. Lamesch	12	i.V.m. systemloser Sammlung	CIGL Schiffflange	52	flächendeckend
Schuttrange	Fa. Lamesch	12	flächendeckend			
Stadbredimus	Fa. Lamesch	12	flächendeckend			
Steinfort	SICA	13	flächendeckend			
Steinsel	Fa. Lamesch	26	flächendeckend			
Strassen	Fa. Lamesch	12	flächendeckend			
Tandel	Fa. Osch	12	flächendeckend			
Troisvierges	Fa. Osch	12	flächendeckend			
Useldange	Fa. Lamesch	12	flächendeckend			
Vallée de l'Ernz	Fa. Lamesch	12	flächendeckend			
Vianden	Fa. Osch	12	flächendeckend			
Vichten	Fa. Lamesch	13	flächendeckend			
Wahl	Fa. Lamesch	12	flächendeckend			
Waldbillig				Fa. Lamesch	26	flächendeckend
Waldbredimus	Fa. Lamesch	12	flächendeckend			
Walferdange	Fa. Lamesch	12	flächendeckend			
Weiler-la-Tour	Fa. Lamesch	24	flächendeckend			
Weiswampach	Fa. Osch	12	flächendeckend			
Wiltz	Fa. Osch	12	flächendeckend			
Winrange	Fa. Osch	12	flächendeckend			
Winseler	Fa. Osch	12	flächendeckend			
Wormeldange				Fa. Lamesch	26	flächendeckend

Raumeinheit	Angeschlossene Gemeinden		An mindestens ein Holsystem angeschlossene Einwohner [%]
	Einkomponententonne [1]	Systemlose Sammlung [1]	
GDL	94	26	100,0
SIDEC	46	0	21,2
SIGRE	16	20	11,2
SIDOR	32	6	67,7

0) Eine Abfuhrfrequenz von „0“ bedeutet, dass die Abfuhr bei entsprechendem Bedarf erfolgt.

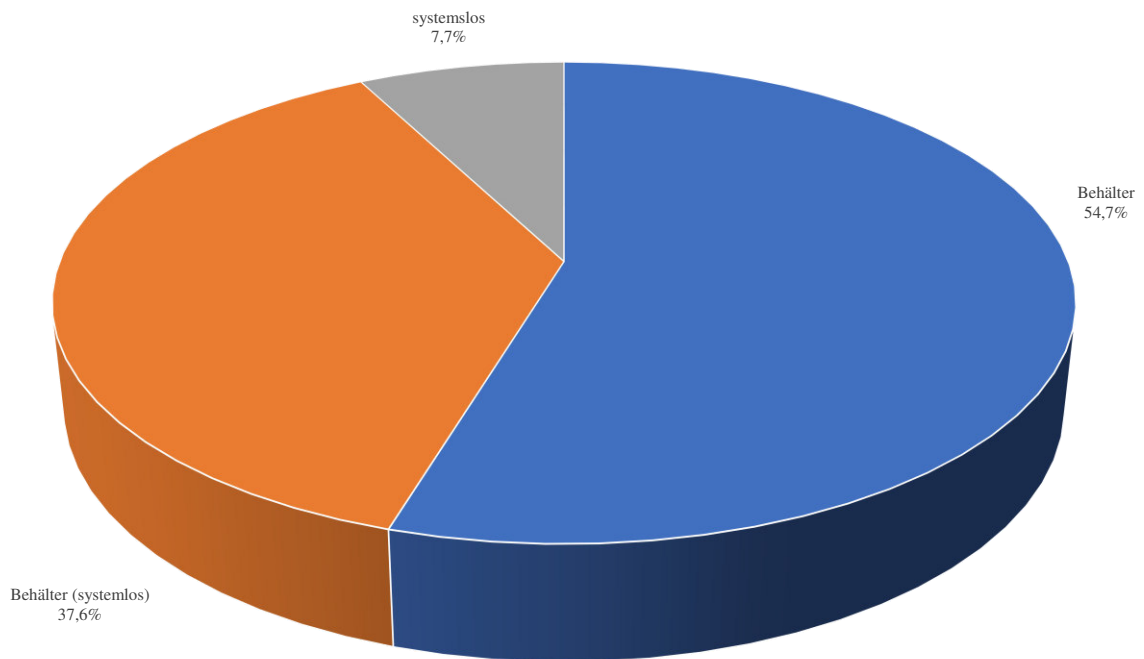
1) In der Fusionsgemeinde Habscht wird die Papierabfuhr mit Behälter im Bereich der ehemaligen Gemeinde Hobscheid von der Firma Lamesch 12 mal pro Jahr durchgeführt, im Bereich der ehemaligen Gemeinde Septfontaines vom SICA 13 mal pro Jahr.

2) Einkomponententonne hauptsächlich für Gewerbebetriebe u. Mietshäuser, Abfuhrhäufigkeit bis 3 x pro Woche.

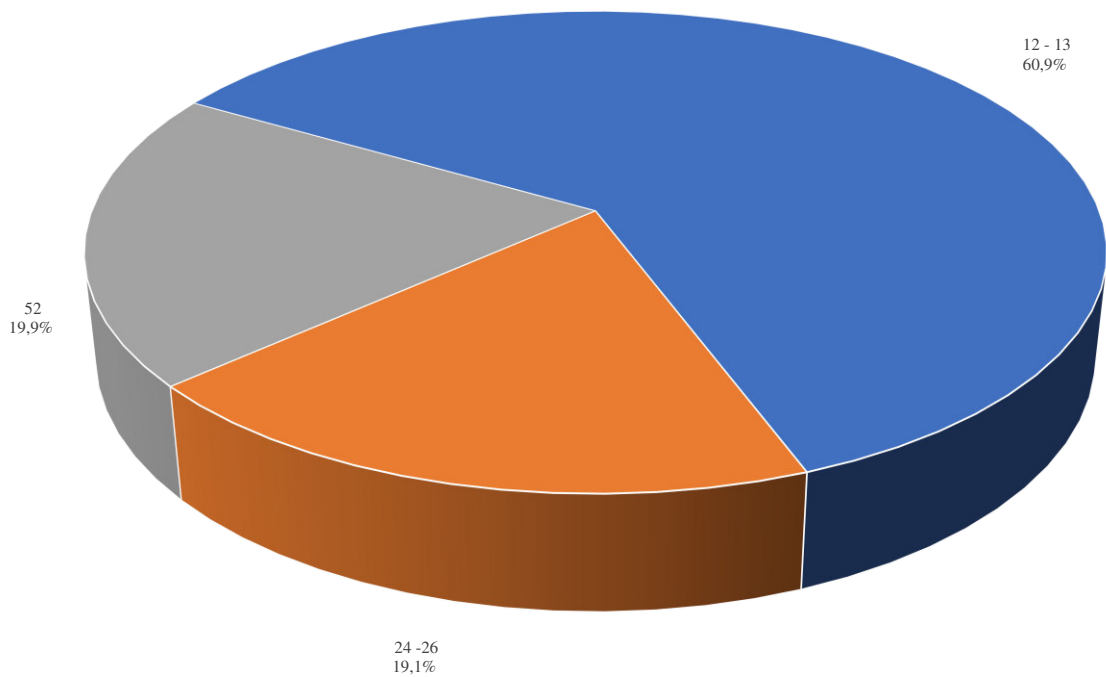
3) Zusätzliche Abfuhr auf Abruf (feste Termine)

4.1.3.1.2 Grafische Darstellung der Abfuhrorganisation für Papier/Karton

Bevölkerungsverteilung nach Abfuhrart



Bevölkerungsverteilung nach Abfuhrfrequenz [1/a]



4.1.3.2 Hohlglas

4.1.3.2.1 Abfuhrorganisation

Gemeinde	Einkomponententonne			Systemlose Sammlung		
	Einsammlung u. Transport	Abfuhr- frequenz ⁰⁾ [1/a]	Abfuhrmodus	Einsammlung u. Transport	Abfuhr- frequenz ⁰⁾ [1/a]	Abfuhrmodus
Beaufort	K.A.	8	flächendeckend			
Bech	Fa. Lamesch	26	i.V.m. systemloser Sammlung	Fa. Lamesch	26	flächendeckend
Beckerich	K.A.	9	flächendeckend			
Berdorf	Fa. Lamesch	26	i.V.m. systemloser Sammlung	Fa. Lamesch	26	flächendeckend
Bertrange	SICA	13	flächendeckend			
Bettembourg	Fa. Lamesch	12	flächendeckend			
Bettendorf	K.A.	9	flächendeckend			
Betzdorf	Fa. Lamesch	26	i.V.m. systemloser Sammlung	Fa. Lamesch	26	flächendeckend
Bissen	K.A.	9	flächendeckend			
Biwer				Fa. Lamesch	26	flächendeckend
Boulaide	Fa. Lamesch	8	flächendeckend			
Bourscheid	Fa. Lamesch	9	flächendeckend			
Bous	Fa. Lamesch	12	i.V.m. systemloser Sammlung	Fa. Lamesch	12	flächendeckend
Cläref	K.A.	9	flächendeckend			
Colmar-Berg	Fa. Lamesch	8	flächendeckend			
Consdorf	Fa. Laubach	26	i.V.m. systemloser Sammlung	Fa. Laubach	26	flächendeckend
Contern	Fa. Lamesch	12	flächendeckend			
Dalheim				Fa. Lamesch	26	flächendeckend
Diekirch	K.A.	9	flächendeckend			
Differdange	Gemeinde	13	flächendeckend			
Dippach	Fa. Lamesch	12	flächendeckend			
Dudelange ¹⁾	Gemeinde	12	flächendeckend			
Echternach				Fa. Lamesch	26	flächendeckend
Ell	K.A.	9	flächendeckend			
Erpeldange-sur-Sûre	K.A.	9	flächendeckend			
Esch-sur-Alzette	Gemeinde	26	flächendeckend			
Esch-sur-Sûre	K.A.	9	flächendeckend			
Ettelbruck	K.A.	9	flächendeckend			
Feulen	K.A.	9	flächendeckend			
Fischbach	Fa. Lamesch	8	flächendeckend			
Flaxweiler	Fa. Lamesch	26	i.V.m. systemloser Sammlung	Fa. Lamesch	26	flächendeckend
Frisange	Fa. Lamesch	12	flächendeckend			
Garnich	SICA	13	flächendeckend			
Goesdorf	K.A.	9	flächendeckend			
Grevenmacher	Fa. Lamesch	26	i.V.m. systemloser Sammlung	Fa. Lamesch	26	flächendeckend
Grosbous	K.A.	9	flächendeckend			
Habscht ²⁾	Fa. Lamesch/SICA	12/13	flächendeckend			
Heffingen	K.A.	9	flächendeckend			
Helperknapp	Fa. Lamesch	9	flächendeckend			
Hesperange	Fa. Lamesch	12	flächendeckend			
Junglinster				Fa. Lamesch	26	flächendeckend
Käerjeng	Fa. Lamesch	12	flächendeckend			
Kayl	Fa. Lamesch	12	flächendeckend			
Kehlen	SICA	13	flächendeckend			
Kiischpelt	K.A.	6	flächendeckend			
Koerich	SICA	13	flächendeckend			
Kopstal	SICA	13	flächendeckend			
Lac de la Haute-Sûre	K.A.	9	flächendeckend			
Larochette	K.A.	9	flächendeckend			
Lenningen	Fa. Lamesch	12	i.V.m. systemloser Sammlung	Fa. Lamesch	12	flächendeckend
Leudelange	Fa. Lamesch	12	flächendeckend			
Lintgen	K.A.	9	flächendeckend			
Lorentzweiler	K.A.	9	flächendeckend			
Luxembourg ³⁾	Gemeinde	52	flächendeckend			
Mamer	SICA	13	flächendeckend			

Fortsetzung

Gemeinde	Einkomponententonne			Systemlose Sammlung		
	Einsammlung u. Transport	Abfuhrfrequenz ⁰⁾ [1/a]	Abfuhrmodus	Einsammlung u. Transport	Abfuhrfrequenz ⁰⁾ [1/a]	Abfuhrmodus
Manternach	Fa. Lamesch	26	i.V.m. systemloser Sammlung	Fa. Lamesch	26	flächendeckend
Mersch	K.A.	9	flächendeckend			
Mertert				Fa. Lamesch/Fa. Osch	26	flächendeckend
Mertzig	K.A.	9	flächendeckend			
Mondercange	Fa. Lamesch	12	flächendeckend			
Mondorf-les-Bains ⁴⁾	Fa. Lamesch	26	i.V.m. systemloser Sammlung	Fa. Lamesch	26	flächendeckend
Niederanven	Fa. Lamesch	12	flächendeckend			
Nommern	Fa. Lamesch	9	flächendeckend			
Parc Hosingen	K.A.	9	flächendeckend			
Pétange	Gemeinde	12	flächendeckend			
Préizerdaul	K.A.	9	flächendeckend			
Putscheid	K.A.	9	flächendeckend			
Rambrouch	K.A.	9	flächendeckend			
Reckange-sur-Mess	Fa. Lamesch	13	flächendeckend			
Redange	Fa. Lamesch	9	flächendeckend			
Reisdorf	K.A.	12	flächendeckend			
Remich	Fa. Lamesch	26	i.V.m. systemloser Sammlung	Fa. Lamesch	26	flächendeckend
Roeser	Fa. Lamesch	12	flächendeckend			
Rosport-Mompach	Fa. Lamesch	26	i.V.m. systemloser Sammlung	Fa. Lamesch	26	flächendeckend
Rumelange				CIGL Rumelange	26	flächendeckend
Saeul	Fa. Lamesch	9	flächendeckend			
Sandweiler	K.A.	12	flächendeckend			
Sanem	Fa. Lamesch	12	flächendeckend			
Schengen	Fa. Lamesch	12	i.V.m. systemloser Sammlung	Fa. Lamesch	12	flächendeckend
Schieren	K.A.	9	flächendeckend			
Schifflange	Fa. Lamesch	12	i.V.m. systemloser Sammlung	CIGL Schifflange	52	flächendeckend
Schuttrange	Fa. Lamesch	12	flächendeckend			
Stadbredimus	Fa. Lamesch	12	flächendeckend			
Steinfort	SICA	13	flächendeckend			
Steinsel	Fa. Lamesch	12	flächendeckend			
Strassen				Fa. Lamesch	12	flächendeckend
Tandel	K.A.	8	flächendeckend			
Troisvierges	K.A.	9	flächendeckend			
Useldange	K.A.	9	flächendeckend			
Vallée de l'Ernz	K.A.	9	flächendeckend			
Vianden	K.A.	9	flächendeckend			
Vichten	K.A.	9	flächendeckend			
Wahl	K.A.	9	flächendeckend			
Waldbillig				Fa. Lamesch	26	flächendeckend
Waldbredimus	Fa. Lamesch	12	flächendeckend			
Walferdange	Fa. Lamesch	15	i.V.m. systemloser Sammlung	Fa. Lamesch	6	flächendeckend
Weiler-la-Tour	Fa. Lamesch	12	flächendeckend			
Weiswampach	K.A.	9	flächendeckend			
Wiltz	K.A.	9	flächendeckend			
Wintrange	K.A.	9	flächendeckend			
Winseler	K.A.	9	flächendeckend			
Wormeldange	Fa. Lamesch	26	i.V.m. systemloser Sammlung	Fa. Lamesch	26	flächendeckend

Raumeinheit	Angeschlossene Gemeinden		An mindestens ein Holsystem angeschlossene Einwohner [%]
	Einkomponententonne [1]	Systemlose Sammlung [1]	
GDL	94	24	100,0
SIDEC	46	0	21,2
SIGRE	16	20	11,2
SIDOR	32	4	67,7

0) Eine Abfuhrfrequenz von „0“ bedeutet, dass die Abfuhr bei entsprechendem Bedarf erfolgt.

1) Abfuhrhäufigkeit: 12, 26 oder 52 Abfuhr pro Jahr.

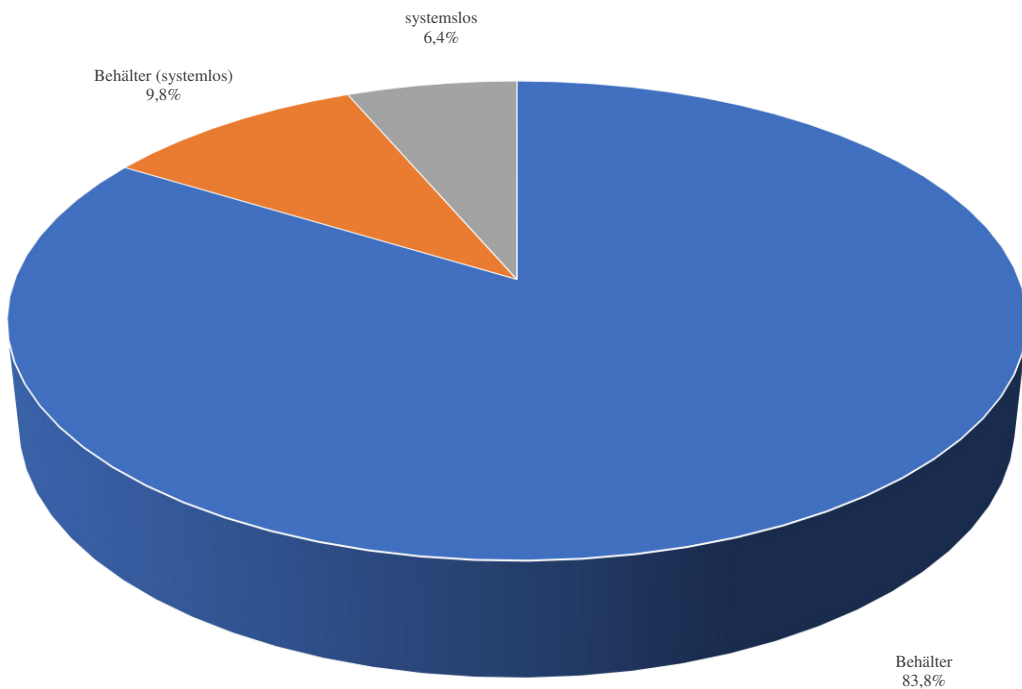
2) In der Fusionsgemeinde Habscht wird die Glasabfuhr mit Behälter im Bereich der ehemaligen Gemeinde Hobscheid von der Firma Lamesch 12 mal pro Jahr durchgeführt, im Bereich der ehemaligen Gemeinde Septfontaines vom SICA 13 mal pro Jahr.

3) Einkomponententonne hauptsächlich für Gewerbebetriebe u. Mietshäuser, Abfuhrhäufigkeit bis 3 x pro Woche.

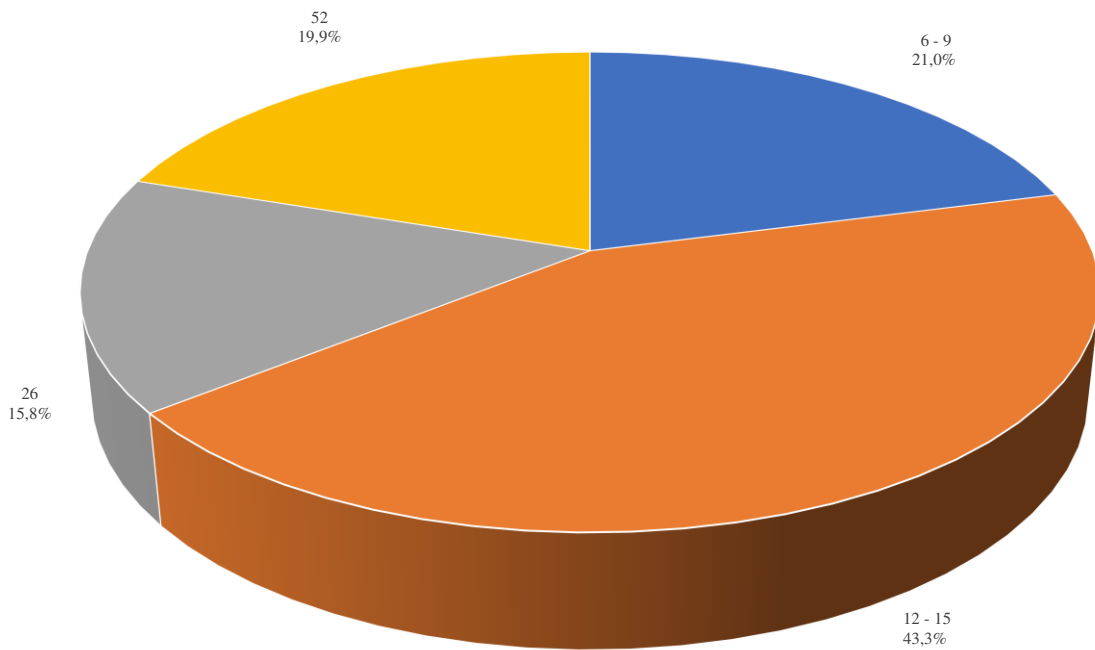
4) Einkomponententonne hauptsächlich für Gewerbebetriebe u. Mietshäuser

4.1.3.2.2 Grafische Darstellung der Abfuhrorganisation für Hohlglas

Bevölkerungsverteilung nach Abfuhrart



Bevölkerungsverteilung nach Abfuhrfrequenz [1/a]



4.1.3.3 Bekleidung/Textilien

Gemeinde	Systemlose Sammlung					
	Einsammlung u. Transport ¹⁾	Abfuhrfrequenz [1/a]	Abfuhrmodus	Einsammlung u. Transport ²⁾	Abfuhrfrequenz [1/a]	Abfuhrmodus
Beaufort	Gemeinde	1	flächendeckend	Gemeinde	1	flächendeckend
Bech	Gemeinde	1	flächendeckend	Club des Jeunes	1	flächendeckend
Beckerich	Gemeinde	1	flächendeckend	Gemeinde	1	flächendeckend
Berdorf	Gemeinde	1	flächendeckend	Club des Jeunes	1	flächendeckend
Bertrange ³⁾	Aide aux Enfants Handicapés	1	flächendeckend	Gemeinde	1	flächendeckend
Bettembourg	Aide aux Enfants Handicapés	1	flächendeckend	Kolping	1	flächendeckend
Bettendorf	Club des Jeunes	1	flächendeckend	Gemeinde	1	flächendeckend
Betzdorf	Aide aux Enfants Handicapés	1	flächendeckend	Kolping	1	flächendeckend
Bissen	Aide aux Enfants Handicapés	1	flächendeckend	Kolping	1	flächendeckend
Biwer	Gemeinde	1	flächendeckend	Gemeinde	1	flächendeckend
Boulaide	Aide aux Enfants Handicapés	1	flächendeckend	Kolping	1	flächendeckend
Bourscheid	Aide aux Enfants Handicapés	1	flächendeckend	Kolping	1	flächendeckend
Bous	Gemeinde	1	flächendeckend	Gemeinde	1	flächendeckend
Clärréf	Aide aux Enfants Handicapés	1	flächendeckend	Kolping	1	flächendeckend
Colmar-Berg	Gemeinde	1	flächendeckend	Gemeinde	1	flächendeckend
Consdorf	Gemeinde	1	flächendeckend	Feuerwehr Consdorf	1	flächendeckend
Contern	Aide aux Enfants Handicapés	1	flächendeckend	Kolping	1	flächendeckend
Dalheim	Gemeinde	1	flächendeckend	Kolping	1	flächendeckend
Diekirch	Gemeinde	1	flächendeckend	Kolping	1	flächendeckend
Differdange	Aide aux Enfants Handicapés	1	flächendeckend	Kolping	1	flächendeckend
Dippach	Aide aux Enfants Handicapés	1	flächendeckend	Gemeinde	1	flächendeckend
Dudelange	Aide aux Enfants Handicapés	1	flächendeckend	Kolping	1	flächendeckend
Echternach	Aide aux Enfants Handicapés	1	flächendeckend	Kolping	1	flächendeckend
Ell	Aide aux Enfants Handicapés	1	flächendeckend	Kolping	1	flächendeckend
Erpeldange-sur-Sûre	Aide aux Enfants Handicapés	1	flächendeckend	Kolping	1	flächendeckend
Esch-sur-Alzette	Aide aux Enfants Handicapés	1	flächendeckend	Kolping	1	flächendeckend
Esch-sur-Sûre	Gemeinde	1	flächendeckend	Gemeinde	1	flächendeckend
Ettelbruck	Gemeinde	1	flächendeckend	Gemeinde	1	flächendeckend
Feulen	Aide aux Enfants Handicapés	1	flächendeckend	Kolping	1	flächendeckend
Fischbach	Aide aux Enfants Handicapés	1	flächendeckend	Kolping	1	flächendeckend
Flaxweiler	Aide aux Enfants Handicapés	1	flächendeckend	Kolping	1	flächendeckend
Frisange	Gemeinde	1	flächendeckend	Gemeinde	1	flächendeckend
Garnich ³⁾	Aide aux Enfants Handicapés	1	flächendeckend	Kolping	1	flächendeckend
Goesdorf	Gemeinde	1	flächendeckend	Feuerwehr Goesdorf	1	flächendeckend
Grevenmacher	Gemeinde	1	flächendeckend	Gemeinde	1	flächendeckend
Grosbous	Aide aux Enfants Handicapés	1	flächendeckend	Kolping	1	flächendeckend
Habscht ³⁾	Aide aux Enfants Handicapés	1	flächendeckend	Kolping	1	flächendeckend
Heffingen	Gemeinde	1	flächendeckend	Gemeinde	1	flächendeckend
Helperknapp	Gemeinde	1	flächendeckend	Gemeinde	1	flächendeckend
Hesperange	Aide aux Enfants Handicapés	1	flächendeckend	Gemeinde	1	flächendeckend
Junglinster	Gemeinde	1	flächendeckend	Gemeinde	1	flächendeckend
Käerjeng	Aide aux Enfants Handicapés	1	flächendeckend	Kolping	1	flächendeckend
Kayl	Gemeinde	1	flächendeckend	Gemeinde	1	flächendeckend
Kehlen ³⁾	Aide aux Enfants Handicapés	1	flächendeckend	Kolping	1	flächendeckend
Kiischpelt	Aide aux Enfants Handicapés	1	flächendeckend	Kolping	1	flächendeckend
Koerich ³⁾	Aide aux Enfants Handicapés	1	flächendeckend	Kolping	1	flächendeckend
Kopstal ³⁾	Gemeinde	1	flächendeckend	Gemeinde	1	flächendeckend
Lac de la Haute-Sûre	Aide aux Enfants Handicapés	1	flächendeckend	Kolping	1	flächendeckend
Larochette	Gemeinde	1	flächendeckend	Gemeinde	1	flächendeckend
Lenningen	Aide aux Enfants Handicapés	1	flächendeckend	Kolping	1	flächendeckend
Leudelange	Aide aux Enfants Handicapés	1	flächendeckend	Kolping	1	flächendeckend
Lintgen	Aide aux Enfants Handicapés	1	flächendeckend	Kolping	1	flächendeckend
Lorentzweiler	Gemeinde	1	flächendeckend	Kolping	1	flächendeckend
Luxembourg	Aide aux Enfants Handicapés	1	flächendeckend	Kolping	1	flächendeckend
Mamer ³⁾	Aide aux Enfants Handicapés	1	flächendeckend	Scouts - Mamer	1	flächendeckend

Fortsetzung

Gemeinde	Systemlose Sammlung					
	Einsammlung u. Transport ¹⁾	Abfuhrfrequenz [1/a]	Abfuhrmodus	Einsammlung u. Transport ²⁾	Abfuhrfrequenz [1/a]	Abfuhrmodus
Manternach ⁴⁾	Aide aux Enfants Handicapés	1	flächendeckend			
Mersch	Aide aux Enfants Handicapés	1	flächendeckend	Kolping	1	flächendeckend
Mertert	Gemeinde	1	flächendeckend	Gemeinde	1	flächendeckend
Mertzig	Gemeinde	1	flächendeckend	Feuerwehr Mertzig	1	flächendeckend
Mondercange	Aide aux Enfants Handicapés	1	flächendeckend	Kolping	1	flächendeckend
Mondorf-les-Bains	Gemeinde	1	flächendeckend	Gemeinde	1	flächendeckend
Niederanven	Aide aux Enfants Handicapés	1	flächendeckend	Kolping	1	flächendeckend
Nommern	Gemeinde	1	flächendeckend	Gemeinde	1	flächendeckend
Parc Hosingen	Aide aux Enfants Handicapés	1	flächendeckend	Kolping	1	flächendeckend
Pétange	Gemeinde	1	flächendeckend	Gemeinde	1	flächendeckend
Préizerdaul	Aide aux Enfants Handicapés	1	flächendeckend	Club des Jeunes	1	flächendeckend
Putscheid	Aide aux Enfants Handicapés	1	flächendeckend	Kolping	1	flächendeckend
Rambrouch	Aide aux Enfants Handicapés	1	flächendeckend	Gemeinde	1	flächendeckend
Reckange-sur-Mess	Aide aux Enfants Handicapés	1	flächendeckend	Kolping	1	flächendeckend
Redange	Gemeinde	1	flächendeckend	Gemeinde	1	flächendeckend
Reisdorf	Aide aux Enfants Handicapés	1	flächendeckend	Kolping	1	flächendeckend
Remich	Gemeinde	1	flächendeckend	Gemeinde	1	flächendeckend
Roeser	Gemeinde	1	flächendeckend	Scouts - Roeser	1	flächendeckend
Rosport-Mompach	Aide aux Enfants Handicapés	1	flächendeckend	Kolping	1	flächendeckend
Rumelange	Club des Jeunes	1	flächendeckend	Club des Jeunes	1	flächendeckend
Saeul	Gemeinde	1	flächendeckend	Gemeinde	1	flächendeckend
Sandweiler	Gemeinde	1	flächendeckend	Gemeinde	1	flächendeckend
Sanem	Gemeinde	1	flächendeckend	Gemeinde	1	flächendeckend
Schengen	Aide aux Enfants Handicapés	1	flächendeckend	Gemeinde	1	flächendeckend
Schieren	Aide aux Enfants Handicapés	1	flächendeckend	Kolping	1	flächendeckend
Schifflange	Gemeinde	1	flächendeckend	Kolping	1	flächendeckend
Schuttrange	Gemeinde	1	flächendeckend	Gemeinde	1	flächendeckend
Stadbredimus	Gemeinde	1	flächendeckend	Gemeinde	1	flächendeckend
Steinfort ³⁾	Aide aux Enfants Handicapés	1	flächendeckend	Kolping	1	flächendeckend
Steinsel	Gemeinde	1	flächendeckend	Gemeinde	1	flächendeckend
Strassen	Gemeinde	1	flächendeckend	Gemeinde	1	flächendeckend
Tandel	Gemeinde	1	flächendeckend	Gemeinde	1	flächendeckend
Troisvierges	Aide aux Enfants Handicapés	1	flächendeckend	Kolping	1	flächendeckend
Useldange	Aide aux Enfants Handicapés	1	flächendeckend	Kolping	1	flächendeckend
Vallée de l'Ernz	Aide aux Enfants Handicapés	1	flächendeckend	Kolping	1	flächendeckend
Vianden	Gemeinde	1	flächendeckend	Gemeinde	1	flächendeckend
Vichten	Aide aux Enfants Handicapés	1	flächendeckend	Kolping	1	flächendeckend
Wahl	Aide aux Enfants Handicapés	1	flächendeckend	Kolping	1	flächendeckend
Waldbillig	Aide aux Enfants Handicapés	1	flächendeckend	Kolping	1	flächendeckend
Waldbredimus	Gemeinde	1	flächendeckend	Gemeinde	1	flächendeckend
Walferdange	Gemeinde	1	flächendeckend	Gemeinde	1	flächendeckend
Weiler-la-Tour	Gemeinde	1	flächendeckend	Gemeinde	1	flächendeckend
Weiswampach	Gemeinde	1	flächendeckend	Club des Jeunes	1	flächendeckend
Wiltz	Gemeinde	1	flächendeckend	Gemeinde	1	flächendeckend
Wintrange	Aide aux Enfants Handicapés	1	flächendeckend	Kolping	1	flächendeckend
Winseler	Gemeinde	1	flächendeckend	Gemeinde	1	flächendeckend
Wormeldange	Gemeinde	1	flächendeckend	Gemeinde	1	flächendeckend

Raumeinheit	Angeschlossene Gemeinden [1]	Angeschlossene Einwohner [%]
GDL	102	100,0
SIDEC	46	21,2
SIGRE	22	11,2
SIDOR	34	67,7

1) Träger: Aide aux Enfants Handicapés

2) Träger: Kolping

3) Im Jahr 2015 wurde vom SICA in den angeschlossenen Gemeinden eine eigene Textilsammlung durchgeführt, mit telefonischer Anmeldung, Abfuhrfrequenz 13/a. In der Gemeinde Habscht wird diese Sammlung nur auf dem Gebiet der ehemaligen Gemeinde Septfontaines angeboten.

4) Kolping erfasst Bekleidung und Textilien in der mobilen Sammelstelle der Gemeinde.

4.1.3.4 Metalle

4.1.3.4.1 Abfuhrorganisation

Gemeinde	Systemlose Sammlung		
	Einsammlung u. Transport	Abfuhrfrequenz ⁰⁾ [1/a]	Abfuhrmodus
Beaufort	Gemeinde	2	flächendeckend
Bech			
Beckerich	Gemeinde	6	auf Abruf - feste Termine
Berdorf	Gemeinde	1	flächendeckend
Bertrange	SICA	13	auf Abruf - feste Termine
Bettembourg			
Bettendorf	Gemeinde	0	auf Abruf - kurzfristig
Betzdorf	Gemeinde	3	auf Abruf - feste Termine
Bissen			
Biwer	Gemeinde	2	auf Abruf - feste Termine
Boulaide	Musikgesellschaft Boulaide	2	flächendeckend
Bourscheid	Gemeinde	2	auf Abruf - feste Termine
Bous			
Cläref			
Colmar-Berg	Gemeinde	2	auf Abruf - feste Termine
Consdorf	Gemeinde	3	auf Abruf - feste Termine
Contern	Gemeinde	12	auf Abruf - feste Termine
Dalheim			
Diekirch	Gemeinde	9	auf Abruf - feste Termine
Differdange	Gemeinde	6	auf Abruf - feste Termine
Dippach			
Dudelange	Gemeinde	26	auf Abruf - jede zweite Woche
Echternach	Fa. Lamesch	2	auf Abruf - feste Termine
Ell	K.A.	4	auf Abruf - feste Termine
Erpeldange-sur-Sûre	Gemeinde	2	auf Abruf - feste Termine
Esch-sur-Alzette	Gemeinde	6	flächendeckend
Esch-sur-Sûre	Gemeinde	2	flächendeckend
Ettelbruck			
Feulen	Gemeinde	4	auf Abruf - feste Termine
Fischbach	Gemeinde	2	flächendeckend
Flaxweiler			
Frisange	Gemeinde	3	flächendeckend
Garnich	SICA	13	auf Abruf - feste Termine
Goesdorf			
Grevenmacher	Gemeinde	0	auf Abruf - kurzfristig
Grosbous			
Habscht	¹⁾ Fa. Lamesch/SICA	6/13	auf Abruf - feste Termine
Heffingen	Gemeinde	2	flächendeckend
Helperknapp			
Hesperange			
Junglinster			
Käerjeng			
Kayl	Gemeinde	6	auf Abruf - feste Termine
Kehlen	SICA	13	auf Abruf - feste Termine
Kiischpelt			
Koerich	SICA	13	auf Abruf - feste Termine
Kopstal	SICA	13	auf Abruf - feste Termine
Lac de la Haute-Sûre	Fers et Métaux Industriels Scheer Claude Sàrl	2	auf Abruf - feste Termine
Larochette	Laubach et Fils S.A R.L.	12	auf Abruf - feste Termine
Lenningen			
Leudelange	Fa. Lamesch	4	flächendeckend
Lintgen	Gemeinde	4	flächendeckend
Lorentzweiler	Gemeinde	2	auf Abruf - feste Termine
Luxembourg	Gemeinde	0	auf Abruf - kurzfristig
Mamer	SICA	13	auf Abruf - feste Termine

Fortsetzung

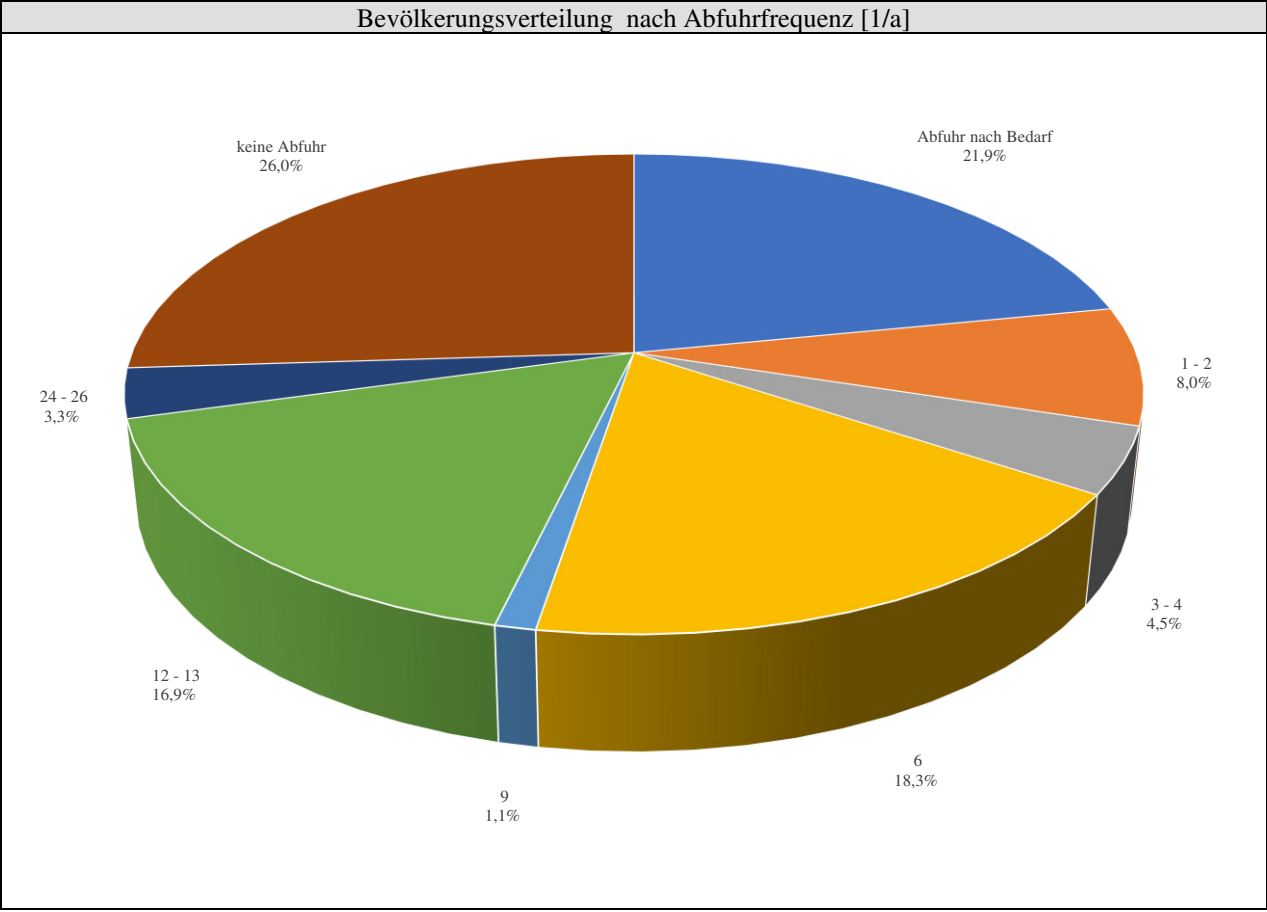
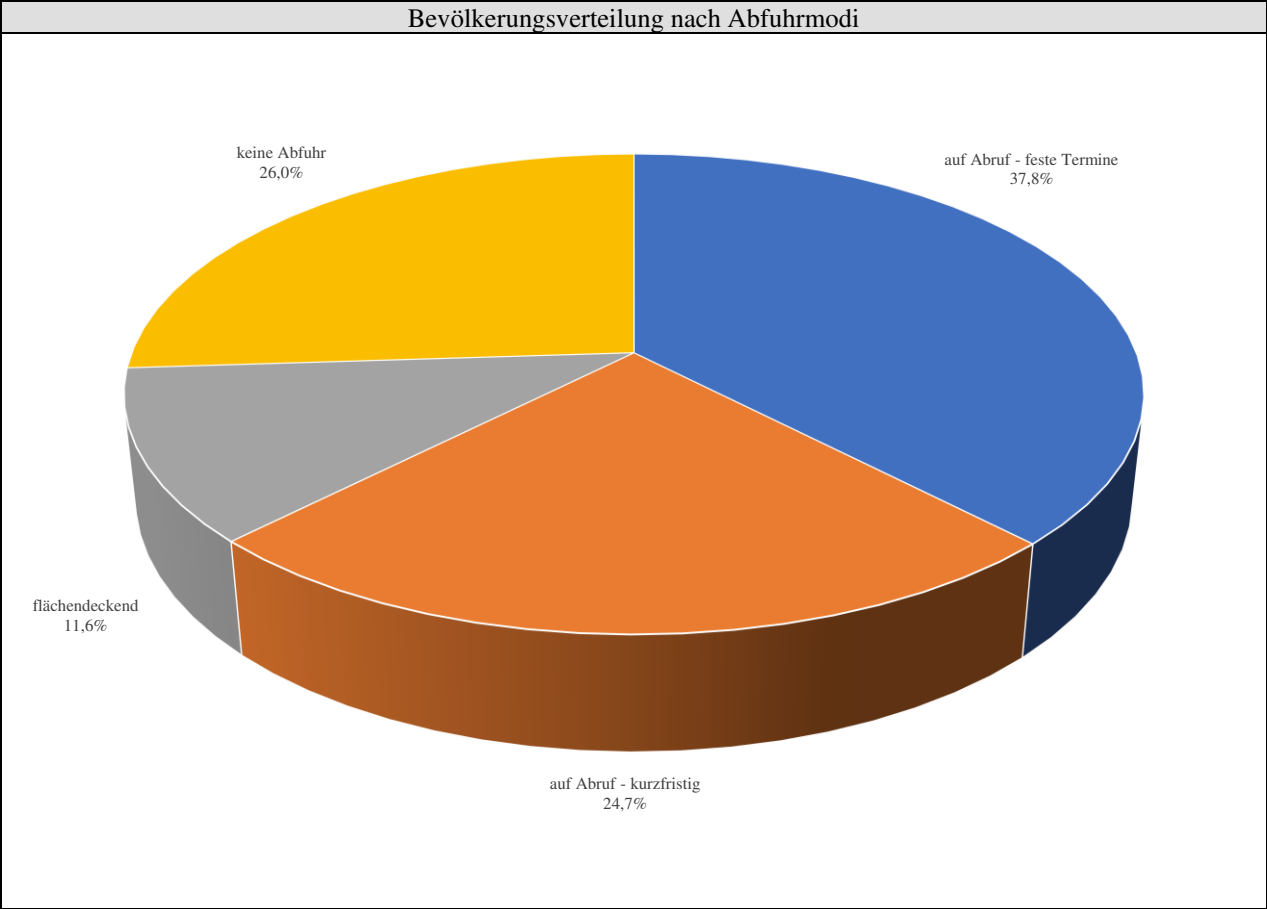
Gemeinde	Systemlose Sammlung		
	Einsammlung u. Transport	Abfuhrfrequenz ⁰⁾ [1/a]	Abfuhrmodus
Manternach			
Mersch			
Mertert	Gemeinde	4	auf Abruf - feste Termine
Mertzig			
Mondercange	Gemeinde	6	auf Abruf - feste Termine
Mondorf-les-Bains			
Niederanven	Fa. Lamesch	12	auf Abruf - feste Termine
Nommern	Gemeinde	0	auf Abruf - kurzfristig
Parc Hosingen			
Pétange	Gemeinde	12	auf Abruf - feste Termine
Préizerdaul	Gemeinde	4	auf Abruf - feste Termine
Putscheid			
Rambrouch	Fanfare Folschette	2	flächendeckend
Reckange-sur-Mess	Gemeinde	6	auf Abruf - feste Termine
Redange	Gemeinde	1	flächendeckend
Reisdorf	Gemeinde	0	auf Abruf - kurzfristig
Remich			
Roeser	Gemeinde	6	auf Abruf - feste Termine
Rosport-Mompach			
Rumelange			
Saeul			
Sandweiler	Fa. Lamesch	12	auf Abruf - feste Termine
Sanem	Fa. Lamesch	6	auf Abruf - kurzfristig
Schengen			
Schieren	Gemeinde	1	auf Abruf - feste Termine
Schifflange			
Schuttrange	Gemeinde	12	auf Abruf - feste Termine
Stadbredimus	Gemeinde	1	flächendeckend
Steinfort	SICA	13	auf Abruf - feste Termine
Steinsel	Gemeinde	12	auf Abruf - feste Termine
Strassen	Fa. Lamesch	12	auf Abruf - feste Termine
Tandel			
Troisvierges			
Useldange	Gemeinde	2	flächendeckend
Vallée de l'Ernz	Gemeinde	12	auf Abruf - feste Termine
Vianden	K.A.	2	flächendeckend
Vichten	Gemeinde	4	auf Abruf - feste Termine
Wahl	Gemeinde	1	auf Abruf - feste Termine
Waldbillig	Gemeinde	0	auf Abruf - kurzfristig
Waldbredimus			
Walferdange	Fa. Lamesch	12	auf Abruf - feste Termine
Weiler-la-Tour	Fa. Lamesch	6	auf Abruf - feste Termine
Weiswampach			
Wiltz			
Wintrange			
Winseler	Gemeinde	2	flächendeckend
Wormeldange			

Raumeinheit	Angeschlossene Gemeinden	Angeschlossene Einwohner
	[1]	[%]
GDL	66	74,0
SIDEC	29	11,0
SIGRE	9	4,6
SIDOR	28	58,5

0) Eine Abfuhrfrequenz von „0“ bedeutet, dass die Abfuhr bei entsprechendem Bedarf erfolgt

1) In der Fusionsgemeinde Habscht wird die Metallschrottabfuhr im Bereich der ehemaligen Gemeinde Hobscheid von der Firma Lamesch 6 mal pro Jahr flächendeckend durchgeführt, im Bereich der ehemaligen Gemeinde Septfontaines vom SICA 13 mal pro Jahr, wobei eine Anmeldung erforderlich ist und die Abfuhr dann an einem bereits festgelegten Termin erfolgt.

4.1.3.4.2 Grafische Darstellung der Abfuhrorganisation für Metalle



4.1.3.5 Bauschutt

Gemeinde	Systemlose Sammlung		
	Einsammlung u. Transport	Abfuhrfrequenz ⁰⁾ [1/a]	Abfuhrmodus
Beaufort			
Bech			
Beckerich			
Berdorf			
Bertrange			
Bettembourg			
Bettendorf			
Betzdorf			
Bissen			
Biwer			
Boulaide			
Bourscheid			
Bous			
Cläiref			
Colmar-Berg			
Consdorf			
Contern			
Dalheim			
Diekirch			
Differdange			
Dippach			
Dudelange	Gemeinde	0	auf Abruf - kurzfristig
Echternach			
Ell			
Erpeldange-sur-Sûre			
Esch-sur-Alzette			
Esch-sur-Sûre			
Ettelbruck			
Feulen			
Fischbach			
Flaxweiler			
Frisange			
Garnich			
Goesdorf			
Grevenmacher			
Grosbous			
Habscht			
Heffingen			
Helperknapp			
Hesperange			
Junglinster			
Käerjeng			
Kayl			
Kehlen			
Kiischpelt			
Koerich			
Kopstal			
Lac de la Haute-Sûre			
Larochette			
Lenningen			
Leudelange			
Lintgen			
Lorentzweiler			
Luxembourg			
Mamer			

Fortsetzung

Gemeinde	Systemlose Sammlung		
	Einsammlung u. Transport	Abfuhrfrequenz ⁰⁾ [1/a]	Abfuhrmodus
Manternach			
Mersch			
Mertert	Gemeinde	0	auf Abruf - kurzfristig
Mertzig			
Mondercange			
Mondorf-les-Bains			
Niederanven			
Nommern			
Parc Hosingen			
Pétange			
Préizerdaul			
Putscheid			
Rambrouch			
Reckange-sur-Mess			
Redange			
Reisdorf			
Remich			
Roeser			
Rosport-Mompach			
Rumelange			
Saeul			
Sandweiler			
Sanem			
Schengen			
Schieren			
Schifflange			
Schuttrange			
Stadbredimus			
Steinfort			
Steinsel	Gemeinde	0	auf Abruf - kurzfristig
Strassen			
Tandel			
Troisvierges			
Useldange			
Vallée de l'Ernz			
Vianden			
Vichten			
Wahl			
Waldbillig			
Waldbredimus			
Walferdange			
Weiler-la-Tour			
Weiswampach			
Wiltz			
Wintrange			
Winseler			
Wormeldange			

Raumeinheit	Angeschlossene Gemeinden [1]	Angeschlossene Einwohner [%]
GDL	3	4,9
SIDEC	0	0,0
SIGRE	1	0,7
SIDOR	2	4,2

0) Eine Abfuhrfrequenz von „0“ bedeutet, dass die Abfuhr bei entsprechendem Bedarf erfolgt

4.1.3.6 PMG-Verpackungen (Plastikflaschen u. –flakons, Metallverpackungen u. Getränkekartons)

Gemeinde	Systemlose Sammlung		
	Einsammlung u. Transport	Abfuhrfrequenz [1/a]	Abfuhrmodus
Beaufort	Fa. Lamesch	26	flächendeckend
Bech	Fa. Lamesch	26	flächendeckend
Beckerich	Fa. Lamesch	26	flächendeckend
Berdorf	Fa. Lamesch	26	flächendeckend
Bertrange	SICA	26	flächendeckend
Bettembourg	Fa. Lamesch	26	flächendeckend
Bettendorf	Fa. Lamesch	26	flächendeckend
Betzdorf	Fa. Lamesch	26	flächendeckend
Bissen	Fa. Lamesch	26	flächendeckend
Biwer	Fa. Lamesch	26	flächendeckend
Boulaide	Fa. Lamesch	26	flächendeckend
Bourscheid	Fa. Lamesch	26	flächendeckend
Bous	Fa. Lamesch	26	flächendeckend
Cläiref	Fa. Osch	26	flächendeckend
Colmar-Berg	Fa. Lamesch	26	flächendeckend
Consdorf	Fa. Lamesch	26	flächendeckend
Contern	Fa. Lamesch	26	flächendeckend
Dalheim	Fa. Lamesch	26	flächendeckend
Diekirch	Fa. Osch	26	flächendeckend
Differdange	Gemeinde	26	flächendeckend
Dippach	Fa. Lamesch	26	flächendeckend
Dudelange	Gemeinde	26	flächendeckend
Echternach	Fa. Lamesch	26	flächendeckend
Ell	Fa. Lamesch	26	flächendeckend
Erpeldange-sur-Sûre	Fa. Lamesch	26	flächendeckend
Esch-sur-Alzette	Gemeinde	26	flächendeckend
Esch-sur-Sûre	Fa. Lamesch	26	flächendeckend
Ettelbruck	Fa. Lamesch	26	flächendeckend
Feulen	Fa. Lamesch	26	flächendeckend
Fischbach	Fa. Lamesch	26	flächendeckend
Flaxweiler	Fa. Lamesch	26	flächendeckend
Frisange	Fa. Lamesch	26	flächendeckend
Garnich	SICA	26	flächendeckend
Goesdorf	Fa. Osch	26	flächendeckend
Grevenmacher	Fa. Lamesch	26	flächendeckend
Grosbous	Fa. Lamesch	26	flächendeckend
Habscht ¹⁾	Fa. Lamesch/SICA	26	flächendeckend
Heffingen	Fa. Lamesch	26	flächendeckend
Helperknapp	Fa. Lamesch	26	flächendeckend
Hesperange	Fa. Lamesch	26	flächendeckend
Junglinster	Fa. Lamesch	26	flächendeckend
Käerjeng	Fa. Lamesch	26	flächendeckend
Kayl	Fa. Lamesch	26	flächendeckend
Kehlen	SICA	26	flächendeckend
Kiischpelt	Fa. Osch	26	flächendeckend
Koerich	SICA	26	flächendeckend
Kopstal	SICA	26	flächendeckend
Lac de la Haute-Sûre	Fa. Osch	26	flächendeckend
Larochette	Fa. Lamesch	26	flächendeckend
Lenningen	Fa. Lamesch	26	flächendeckend
Leudelange	Fa. Lamesch	26	flächendeckend
Lintgen	Fa. Lamesch	26	flächendeckend
Lorentzweiler	Fa. Lamesch	26	flächendeckend
Luxembourg	Gemeinde	26	flächendeckend
Mamer	SICA	26	flächendeckend

Fortsetzung

Gemeinde	Systemlose Sammlung		
	Einsammlung u. Transport	Abfuhrfrequenz [1/a]	Abfuhrmodus
Manternach	Fa. Lamesch	26	flächendeckend
Mersch	Fa. Lamesch	26	flächendeckend
Mertert	Fa. Lamesch	26	flächendeckend
Mertzig	Fa. Lamesch	26	flächendeckend
Mondercange	Fa. Lamesch	26	flächendeckend
Mondorf-les-Bains	Fa. Lamesch	26	flächendeckend
Niederanven	Fa. Lamesch	26	flächendeckend
Nommern	Fa. Lamesch	26	flächendeckend
Parc Hosingen	Fa. Osch	26	flächendeckend
Pétange	Gemeinde	26	flächendeckend
Préizerdau	Fa. Lamesch	26	flächendeckend
Putscheid	Fa. Osch	26	flächendeckend
Rambrouch	Fa. Lamesch	26	flächendeckend
Reckange-sur-Mess	Fa. Lamesch	26	flächendeckend
Redange	Fa. Lamesch	26	flächendeckend
Reisdorf	Fa. Osch	26	flächendeckend
Remich	Fa. Lamesch	26	flächendeckend
Roeser	Fa. Lamesch	26	flächendeckend
Rosport-Mompach	Fa. Lamesch	26	flächendeckend
Rumelange	Fa. Lamesch	26	flächendeckend
Saeul	Fa. Lamesch	26	flächendeckend
Sandweiler	Fa. Lamesch	26	flächendeckend
Sanem	Fa. Lamesch	26	flächendeckend
Schengen	Fa. Lamesch	26	flächendeckend
Schieren	Fa. Lamesch	26	flächendeckend
Schifflange	Fa. Lamesch	26	flächendeckend
Schuttrange	Fa. Lamesch	26	flächendeckend
Stadbredimus	Fa. Lamesch	26	flächendeckend
Steinfort	SICA	26	flächendeckend
Steinsel	Fa. Lamesch	26	flächendeckend
Strassen	Fa. Lamesch	26	flächendeckend
Tandel	Fa. Osch	26	flächendeckend
Troisvierges	Fa. Osch	26	flächendeckend
Useldange	Fa. Lamesch	26	flächendeckend
Vallée de l'Ernz	Fa. Lamesch	26	flächendeckend
Vianden	Fa. Osch	26	flächendeckend
Vichten	Fa. Lamesch	26	flächendeckend
Wahl	Fa. Lamesch	26	flächendeckend
Waldbillig	Fa. Lamesch	26	flächendeckend
Waldbredimus	Fa. Lamesch	26	flächendeckend
Walferdange	Fa. Lamesch	26	flächendeckend
Weiler-la-Tour	Fa. Lamesch	26	flächendeckend
Weiswampach	Fa. Osch	26	flächendeckend
Wiltz	Fa. Osch	26	flächendeckend
Winrange	Fa. Osch	26	flächendeckend
Winseler	Fa. Osch	26	flächendeckend
Wormeldange	Fa. Lamesch	26	flächendeckend

Raumeinheit	Angeschlossene Gemeinden [1]	Angeschlossene Einwohner [%]
GDL	102	100,0
SIDEC	46	21,2
SIGRE	22	11,2
SIDOR	34	67,7

1) In der Fusionsgemeinde Habscht erfolgt die PMG-Abfuhr im Bereich der ehemaligen Gemeinde Hobscheid durch die Firma Lamesch, im Bereich der ehemaligen Gemeinde Septfontaines durch das SICA jeweils 26 mal pro Jahr und flächendeckend.

4.1.4 Problemstoffe

4.1.4.1 SuperdrecksKëscht® fir Biirger

Gemeinde	Systemlose Sammlung		
	Einsammlung u. Transport	Abfuhrfrequenz [1/a]	Abfuhrmodus
Beaufort	Oeko-Service-Luxembourg	4	flächendeckend
Bech	Oeko-Service-Luxembourg	4	flächendeckend
Beckerich			
Berdorf	Oeko-Service-Luxembourg	4	flächendeckend
Bertrange			
Bettembourg			
Bettendorf	Oeko-Service-Luxembourg	4	flächendeckend
Betzdorf			
Bissen			
Biwer	Oeko-Service-Luxembourg	4	flächendeckend
Boulaide	Oeko-Service-Luxembourg	4	flächendeckend
Bourscheid	Oeko-Service-Luxembourg	4	flächendeckend
Bous	Oeko-Service-Luxembourg	4	flächendeckend
Clärfref	Oeko-Service-Luxembourg	4	flächendeckend
Colmar-Berg	Oeko-Service-Luxembourg	4	flächendeckend
Consdorf	Oeko-Service-Luxembourg	4	flächendeckend
Contern	Oeko-Service-Luxembourg	4	flächendeckend
Dalheim	Oeko-Service-Luxembourg	2	flächendeckend
Diekirch			
Differdange			
Dippach	Oeko-Service-Luxembourg	4	flächendeckend
Dudelange			
Echternach			
Ell	Oeko-Service-Luxembourg	4	flächendeckend
Erpeldange-sur-Sûre	Oeko-Service-Luxembourg	4	flächendeckend
Esch-sur-Alzette			
Esch-sur-Sûre	Oeko-Service-Luxembourg	4	flächendeckend
Ettelbruck			
Feulen	Oeko-Service-Luxembourg	4	flächendeckend
Fischbach	Oeko-Service-Luxembourg	4	flächendeckend
Flaxweiler			
Frisange	Oeko-Service-Luxembourg	4	flächendeckend
Garnich	Oeko-Service-Luxembourg	4	flächendeckend
Goesdorf	Oeko-Service-Luxembourg	2	flächendeckend
Grevenmacher			
Grosbous	Oeko-Service-Luxembourg	4	flächendeckend
Habscht	Oeko-Service-Luxembourg	4	flächendeckend
Heffingen			
Helperknapp	Oeko-Service-Luxembourg	4	flächendeckend
Hesperange			
Junglinster			
Käerjeng	Oeko-Service-Luxembourg	4	flächendeckend
Kayl	Oeko-Service-Luxembourg	4	flächendeckend
Kehlen			
Kiischpelt	Oeko-Service-Luxembourg	4	flächendeckend
Koerich	Oeko-Service-Luxembourg	4	flächendeckend
Kopstal	Oeko-Service-Luxembourg	4	flächendeckend
Lac de la Haute-Sûre	Oeko-Service-Luxembourg	4	flächendeckend
Larochette			
Lenningen			
Leudelange			
Lintgen	Oeko-Service-Luxembourg	4	auf Abruf - feste Termine
Lorentzweiler			
Luxembourg	Oeko-Service-Luxembourg	4	flächendeckend
Mamer			

Fortsetzung

Gemeinde	Systemlose Sammlung		
	Einsammlung u. Transport	Abfuhrfrequenz [1/a]	Abfuhrmodus
Manternach			
Mersch			
Mertert			
Mertzig	Oeko-Service-Luxembourg	4	flächendeckend
Mondercange	Oeko-Service-Luxembourg	4	flächendeckend
Mondorf-les-Bains			
Niederanven	Oeko-Service-Luxembourg	4	auf Abruf - feste Termine
Nommern	Oeko-Service-Luxembourg	4	flächendeckend
Parc Hosingen	Oeko-Service-Luxembourg	4	flächendeckend
Pétange			
Préizerdaul	Oeko-Service-Luxembourg	4	flächendeckend
Putscheid	Oeko-Service-Luxembourg	4	flächendeckend
Rambrouch	Oeko-Service-Luxembourg	4	flächendeckend
Reckange-sur-Mess	Oeko-Service-Luxembourg	4	flächendeckend
Redange	Oeko-Service-Luxembourg	4	flächendeckend
Reisdorf	Oeko-Service-Luxembourg	4	flächendeckend
Remich	Oeko-Service-Luxembourg	4	auf Abruf - feste Termine
Roeser	Oeko-Service-Luxembourg	4	flächendeckend
Rosport-Mompach			
Rumelange	Oeko-Service-Luxembourg	4	flächendeckend
Saeul	Oeko-Service-Luxembourg	4	flächendeckend
Sandweiler			
Sanem	Oeko-Service-Luxembourg	4	flächendeckend
Schengen	Oeko-Service-Luxembourg	4	flächendeckend
Schieren	Oeko-Service-Luxembourg	4	flächendeckend
Schifflange	Oeko-Service-Luxembourg	4	flächendeckend
Schuttrange	Oeko-Service-Luxembourg	4	auf Abruf - feste Termine
Stadbredimus	Oeko-Service-Luxembourg	4	flächendeckend
Steinfort	Oeko-Service-Luxembourg	2	flächendeckend
Steinsel			
Strassen			
Tandel	Oeko-Service-Luxembourg	4	flächendeckend
Troisvierges	Oeko-Service-Luxembourg	4	flächendeckend
Useldange	Oeko-Service-Luxembourg	4	flächendeckend
Vallée de l'Ernz	Oeko-Service-Luxembourg	4	flächendeckend
Vianden	Oeko-Service-Luxembourg	4	flächendeckend
Vichten	Oeko-Service-Luxembourg	4	flächendeckend
Wahl	Oeko-Service-Luxembourg	4	flächendeckend
Waldbillig	Oeko-Service-Luxembourg	4	flächendeckend
Waldbredimus	Oeko-Service-Luxembourg	4	flächendeckend
Walferdange			
Weiler-la-Tour	Oeko-Service-Luxembourg	4	auf Abruf - feste Termine
Weiswampach	Oeko-Service-Luxembourg	4	flächendeckend
Wiltz	Oeko-Service-Luxembourg	4	flächendeckend
Wincrange	Oeko-Service-Luxembourg	4	flächendeckend
Winseler	Oeko-Service-Luxembourg	4	flächendeckend
Wormeldange			

	Angeschlossene Gemeinden [1]	Angeschlossene Einwohner [%]
GDL	69	57,0
SIDEC	38	14,8
SIGRE	11	4,0
SIDOR	20	38,2

4.1.4.2 Kühlgeräte

Gemeinde	Systemlose Sammlung		
	Einsammlung u. Transport	Abfuhrfrequenz ⁰⁾ [1/a]	Abfuhrmodus
Beaufort	Gemeinde	0	auf Abruf - kurzfristig
Bech			
Beckerich	Gemeinde	6	auf Abruf - feste Termine
Berdorf	Gemeinde	1	flächendeckend
Bertrange	SICA	13	auf Abruf - feste Termine
Bettembourg	Gemeinde	0	auf Abruf - kurzfristig
Bettendorf	Gemeinde	0	auf Abruf - kurzfristig
Betzdorf	Gemeinde	3	auf Abruf - feste Termine
Bissen			
Biwer	Gemeinde	2	auf Abruf - feste Termine
Boulaide	Gemeinde	2	auf Abruf - feste Termine
Bourscheid	Gemeinde	2	auf Abruf - feste Termine
Bous			
Cläiref			
Colmar-Berg	Gemeinde	0	auf Abruf - kurzfristig
Consdorf	Gemeinde	3	auf Abruf - feste Termine
Contern	Gemeinde	12	auf Abruf - feste Termine
Dalheim			
Diekirch	Gemeinde	9	auf Abruf - feste Termine
Differdange	Gemeinde	6	auf Abruf - feste Termine
Dippach	Gemeinde	0	auf Abruf - kurzfristig
Dudelange	Gemeinde	4	auf Abruf - feste Termine
Echternach			
Ell	Gemeinde	1	auf Abruf - feste Termine
Erpeldange-sur-Sûre	Gemeinde	3	auf Abruf - feste Termine
Esch-sur-Alzette	Gemeinde	6	flächendeckend
Esch-sur-Sûre	Gemeinde	2	flächendeckend
Ettelbruck	Gemeinde	0	auf Abruf - kurzfristig
Feulen			
Fischbach	Gemeinde	2	flächendeckend
Flaxweiler			
Frisange	Gemeinde	0	auf Abruf - kurzfristig
Garnich	SICA	13	auf Abruf - feste Termine
Goesdorf			
Grevenmacher	Gemeinde	0	auf Abruf - kurzfristig
Grosbous	Gemeinde	4	auf Abruf - feste Termine
Habscht ¹⁾	Gemeinde/SICA	0/13	auf Abruf - feste Termine
Heffingen	Gemeinde	0	auf Abruf - kurzfristig
Helperknapp			
Hesperange	Gemeinde	12	auf Abruf - feste Termine
Junglinster			
Käerjeng	Gemeinde	52	auf Abruf - feste Termine
Kayl	CIGL Rumelange	0	auf Abruf - kurzfristig
Kehlen	SICA	13	auf Abruf - feste Termine
Kiischpelt			
Koerich	SICA	13	auf Abruf - feste Termine
Kopstal	SICA	13	auf Abruf - feste Termine
Lac de la Haute-Sûre	Gemeinde	2	auf Abruf - feste Termine
Larochette	Gemeinde	12	auf Abruf - feste Termine
Lenningen			
Leudelange	Gemeinde	0	auf Abruf - kurzfristig
Lintgen			
Lorentzweiler	Gemeinde	2	auf Abruf - feste Termine
Luxembourg	Gemeinde	0	auf Abruf - kurzfristig
Mamer	SICA	13	auf Abruf - feste Termine

Fortsetzung

Gemeinde	Systemlose Sammlung		
	Einsammlung u. Transport	Abfuhrfrequenz ⁰⁾ [1/a]	Abfuhrmodus
Manternach			
Mersch			
Mertert	Gemeinde	4	auf Abruf - feste Termine
Mertzig			
Mondercange	Gemeinde	0	auf Abruf - kurzfristig
Mondorf-les-Bains	Gemeinde	24	auf Abruf - feste Termine
Niederanven	Gemeinde	12	auf Abruf - feste Termine
Nommern	Gemeinde	0	auf Abruf - kurzfristig
Parc Hosingen			
Pétange	Gemeinde	12	auf Abruf - feste Termine
Préizerdaul	Gemeinde	4	auf Abruf - feste Termine
Putscheid			
Rambrouch	Gemeinde	4	flächendeckend
Reckange-sur-Mess	Gemeinde	6	auf Abruf - feste Termine
Redange			
Reisdorf	Gemeinde	0	auf Abruf - kurzfristig
Remich			
Roeser	Gemeinde	0	auf Abruf - kurzfristig
Rosport-Mompach			
Rumelange	CIGL Rumelange	0	auf Abruf - kurzfristig
Saeul	Gemeinde	0	auf Abruf - kurzfristig
Sandweiler	Gemeinde	0	auf Abruf - kurzfristig
Sanem	Gemeinde	0	auf Abruf - kurzfristig
Schengen			
Schieren			
Schifflange			
Schuttrange	Gemeinde	12	auf Abruf - feste Termine
Stadbredimus			
Steinfort	SICA	13	auf Abruf - feste Termine
Steinsel	Gemeinde	12	auf Abruf - feste Termine
Strassen	Gemeinde	0	auf Abruf - kurzfristig
Tandel			
Troisvierges			
Useldange	Gemeinde	2	flächendeckend
Vallée de l'Ernz	Gemeinde	12	auf Abruf - feste Termine
Vianden	K.A.	2	flächendeckend
Vichten	Gemeinde	4	auf Abruf - feste Termine
Wahl	Gemeinde	3	auf Abruf - feste Termine
Waldbillig	Gemeinde	0	auf Abruf - kurzfristig
Waldbredimus			
Walferdange	Gemeinde	12	auf Abruf - feste Termine
Weiler-la-Tour			
Weiswampach			
Wiltz			
Wincrange			
Winseler			
Wormeldange			

Raumeinheit	Angeschlossene Gemeinden [1]	Angeschlossene Einwohner [%]
GDL	67	80,6
SIDEC	27	10,8
SIGRE	8	4,2
SIDOR	32	65,5

0) Eine Abfuhrfrequenz von „0“ bedeutet, dass die Abfuhr bei entsprechendem Bedarf erfolgt.

1) In der Fusionsgemeinde Habscht erfolgt die Abfuhr von Kühlgeräten im Bereich der ehemaligen Gemeinde Hobscheid durch die Gemeinde auf Abruf - kurzfristig, im Bereich der ehemaligen Gemeinde Septfontaines durch das SICA nach telefonischer Anmeldung an zuvor festgelegten Terminen.

4.1.5 Elektro-/Elektronikschrott

Gemeinde	Systemlose Sammlung		
	Einsammlung u. Transport	Abfuhrfrequenz ⁰⁾ [1/a]	Abfuhrmodus
Beaufort	Gemeinde	0	auf Abruf - kurzfristig
Bech			
Beckerich	Gemeinde	6	auf Abruf - feste Termine
Berdorf	Gemeinde	1	flächendeckend
Bertrange	SICA	13	auf Abruf - feste Termine
Bettembourg	Fa. Lamesch	6	flächendeckend
Bettendorf	Gemeinde	0	auf Abruf - kurzfristig
Betzdorf	Gemeinde	3	auf Abruf - feste Termine
Bissen			
Biwer	Gemeinde	2	auf Abruf - feste Termine
Boulaide	Gemeinde	2	flächendeckend
Bourscheid	Gemeinde	2	auf Abruf - feste Termine
Bous			
Cläärref			
Colmar-Berg			
Consdorf	Gemeinde	3	auf Abruf - feste Termine
Contern	Gemeinde	12	auf Abruf - feste Termine
Dalheim			
Diekirch	Gemeinde	9	auf Abruf - feste Termine
Differdange	Gemeinde	6	auf Abruf - feste Termine
Dippach	Gemeinde	0	auf Abruf - kurzfristig
Dudelange	Gemeinde	4	auf Abruf - feste Termine
Echternach			
Ell	Gemeinde	1	auf Abruf - feste Termine
Erpeldange-sur-Sûre	Gemeinde	3	auf Abruf - feste Termine
Esch-sur-Alzette	Gemeinde	6	flächendeckend
Esch-sur-Sûre	Gemeinde	2	flächendeckend
Ettelbruck	Gemeinde	0	auf Abruf - kurzfristig
Feulen			
Fischbach	Gemeinde	2	flächendeckend
Flaxweiler			
Frisange	Gemeinde	0	auf Abruf - kurzfristig
Garnich	SICA	13	auf Abruf - feste Termine
Goesdorf			
Grevenmacher	Gemeinde	0	auf Abruf - kurzfristig
Grosbous	Gemeinde	4	auf Abruf - feste Termine
Habscht ¹⁾	Gemeinde/SICA	0/13	
Heffingen	Gemeinde	0	auf Abruf - kurzfristig
Helperknapp			
Hesperange	Gemeinde	12	auf Abruf - feste Termine
Junglinster			
Käerjeng	Gemeinde	52	auf Abruf - feste Termine
Kayl	CIGL Rumelange	0	auf Abruf - kurzfristig
Kehlen	SICA	13	auf Abruf - feste Termine
Kiischpelt			
Koerich	SICA	13	auf Abruf - feste Termine
Kopstal	SICA	13	auf Abruf - feste Termine
Lac de la Haute-Sûre	Gemeinde	2	auf Abruf - feste Termine
Larochette	Gemeinde	12	auf Abruf - feste Termine
Lenningen			
Leudelange	Gemeinde	0	auf Abruf - kurzfristig
Lintgen			
Lorentzweiler	Gemeinde	2	auf Abruf - feste Termine
Luxembourg	Gemeinde	0	auf Abruf - kurzfristig
Mamer	SICA	13	auf Abruf - feste Termine

Fortsetzung

Gemeinde	Systemlose Sammlung		
	Einsammlung u. Transport	Abfuhrfrequenz ⁰⁾ [1/a]	Abfuhrmodus
Manternach			
Mersch			
Mertert	Gemeinde	4	auf Abruf - feste Termine
Mertzig			
Mondercange	Gemeinde	0	auf Abruf - kurzfristig
Mondorf-les-Bains	Gemeinde	24	auf Abruf - feste Termine
Niederanven	Gemeinde	12	auf Abruf - feste Termine
Nommern	Gemeinde	0	auf Abruf - kurzfristig
Parc Hosingen			
Pétange	Gemeinde	12	auf Abruf - feste Termine
Préizerdaul			
Putscheid			
Rambrouch	Gemeinde	4	flächendeckend
Reckange-sur-Mess	Gemeinde	6	auf Abruf - feste Termine
Redange			
Reisdorf	Gemeinde	0	auf Abruf - kurzfristig
Remich			
Roeser	Gemeinde	0	auf Abruf - kurzfristig
Rosport-Mompach			
Rumelange	CIGL Rumelange	0	auf Abruf - kurzfristig
Saeul	Gemeinde	0	auf Abruf - kurzfristig
Sandweiler	Gemeinde	0	auf Abruf - kurzfristig
Sanem	Gemeinde	0	auf Abruf - kurzfristig
Schengen			
Schieren			
Schifflange	Fa. Lamesch	2	flächendeckend
Schuttrange	Gemeinde	12	auf Abruf - feste Termine
Stadbredimus			
Steinfort	SICA	13	auf Abruf - feste Termine
Steinsel	Gemeinde	12	auf Abruf - feste Termine
Strassen	Gemeinde	0	auf Abruf - kurzfristig
Tandel			
Troisvierges			
Useldange	Gemeinde	2	flächendeckend
Vallée de l'Ernz	Gemeinde	12	auf Abruf - feste Termine
Vianden	K.A.	2	flächendeckend
Vichten	Gemeinde	4	auf Abruf - feste Termine
Wahl	Gemeinde	3	auf Abruf - feste Termine
Waldbillig	Gemeinde	0	auf Abruf - kurzfristig
Waldbredimus			
Walferdange	Fa. Lamesch	12	auf Abruf - feste Termine
Weiler-la-Tour			
Weiswampach			
Wiltz			
Wincrange			
Winseler			
Wormeldange			

Raumeinheit	Angeschlossene Gemeinden	Angeschlossene Einwohner
	[1]	[%]
GDL	66	81,7
SIDEC	25	10,2
SIGRE	8	4,2
SIDOR	33	67,3

0) Eine Abfuhrfrequenz von „0“ bedeutet, dass die Abfuhr bei entsprechendem Bedarf erfolgt.

1) In der Fusionsgemeinde Habscht erfolgt die Abfuhr von Elektro-/Elektroniksrott im Bereich der ehemaligen Gemeinde Hobscheid durch die Gemeinde auf Abruf, kurzfristig, im Bereich der ehemaligen Gemeinde Septfontaines durch das SICA nach telefonischer Anmeldung an zuvor festgelegten Terminen

4.1.6 Organische Abfälle
 4.1.6.1 Abfuhrorganisation
 4.1.6.1.1 Grünschnitt

Gemeinde	Einkomponententonne			Systemlose Sammlung		
	Einsammlung u. Transport	Abfuhrfrequenz [1/a]	Abfuhrmodus	Einsammlung u. Transport	Abfuhrfrequenz ⁰⁾ [1/a]	Abfuhrmodus
Beaufort						
Bech				Gemeinde	2	flächendeckend
Beckerich						
Berdorf						
Bertrange				SICA	13	auf Abruf - feste Termine
Bettembourg				Fa. Lamesch	4	flächendeckend
Bettendorf						
Betzdorf				Gemeinde	2	flächendeckend
Bissen						
Biwer						
Boulaide						
Bourscheid						
Bous						
Clärréf						
Colmar-Berg						
Consdorf						
Contern ¹⁾	Gemeinde	33	i. V.m. systemloser Sammlung	Gemeinde	4	auf Abruf - feste Termine
Dalheim	K.A.	35	flächendeckend			
Diekirch				Gemeinde	3	auf Abruf - feste Termine
Differdange				Gemeinde	3	flächendeckend
Dippach				Gemeinde	6	flächendeckend
Dudelange				Gemeinde	4	auf Abruf - feste Termine
Echternach						
Ell						
Erpeldange-sur-Sûre				Gemeinde	9	auf Abruf - feste Termine
Esch-sur-Alzette						
Esch-sur-Sûre						
Ettelbruck				Gemeinde	8	auf Abruf - feste Termine
Feulen						
Fischbach						
Flaxweiler						
Frisange				Gemeinde	3	flächendeckend
Garnich				SICA	13	auf Abruf - feste Termine
Goesdorf						
Grevenmacher				Fa. Lamesch	22	flächendeckend
Grosbous						
Habscht ²⁾				SICA	13	auf Abruf - feste Termine
Heffingen						
Helperknapp						
Hesperange				Fa. Lamesch	9	flächendeckend
Junglinster				Gemeinde	2	auf Abruf - feste Termine
Käerjeng				Gemeinde	6	auf Abruf - feste Termine
Kayl						
Kehlen				SICA	13	auf Abruf - feste Termine
Kiischpelt						
Koerich				SICA	13	auf Abruf - feste Termine
Kopstal				SICA	13	auf Abruf - feste Termine
Lac de la Haute-Sûre						
Larochette						
Lenningen	Fa. Lamesch	38	flächendeckend			
Leudelange				Gemeinde	2	flächendeckend
Lintgen						
Lorentzweiler						
Luxembourg				Gemeinde	0	auf Abruf - kurzfristig
Mamer				SICA	13	auf Abruf - feste Termine

Fortsetzung

Gemeinde	Einkomponententonne			Systemlose Sammlung		
	Einsammlung u. Transport	Abfuhrfrequenz [1/a]	Abfuhrmodus	Einsammlung u. Transport	Abfuhrfrequenz 0) [1/a]	Abfuhrmodus
Manternach				Fa. Lamesch	16	auf Abruf - feste Termine
Mersch						
Mertert	Fa. Lamesch/Fa. Osch	52	i.V.m. systemloser Sammlung	Fa. Lamesch/Fa. Osch	52	flächendeckend
Mertzig						
Mondercange				Gemeinde	0	auf Abruf - kurzfristig
Mondorf-les-Bains	Fa. Lamesch	40	i.V.m. systemloser Sammlung	Fa. Lamesch	40	flächendeckend
Niederanven				Gemeinde	7	flächendeckend
Nommern						
Parc Hosingen						
Pétange				Gemeinde	12	auf Abruf - feste Termine
Préizerdaul						
Putscheid						
Rambrouch						
Reckange-sur-Mess				Fa. Lamesch	4	flächendeckend
Redange						
Reisdorf						
Remich				Gemeinde	17	flächendeckend
Roeser				Gemeinde	8	flächendeckend
Rosport-Mompach						
Rumelange						
Saeul						
Sandweiler ^{1) 3)}	Gemeinde	35	flächendeckend	Gemeinde	12	flächendeckend
Sanem				Fa. Lamesch	6	flächendeckend
Schengen				Gemeinde	15	flächendeckend
Schieren						
Schifflange				Gemeinde	4	flächendeckend
Schuttrange				Gemeinde	8	auf Abruf - feste Termine
Stadbredimus						
Steinfort				SICA	13	auf Abruf - feste Termine
Steinsel ¹⁾	Fa. Lamesch	35	flächendeckend	K.A.	26	flächendeckend
Strassen				Fa. Lamesch	12	auf Abruf - feste Termine
Tandel						
Troisvierges						
Useldange						
Vallée de l'Ernz ⁴⁾				Gemeinde	18	auf Abruf - feste Termine
Vianden						
Vichten						
Wahl						
Waldbillig						
Waldbredimus						
Walferdange				Fa. Lamesch	19	flächendeckend
Weiler-la-Tour				Fa. Lamesch	20	flächendeckend
Weiswampach						
Wiltz						
Wincrange						
Winseler						
Wormeldange	Fa. Hein	19	flächendeckend			

Raumeinheit	Angeschlossene Gemeinden		An mindestens ein Holsystem angeschlossene Einwohner
	Einkomponententonne [1]	Systemlose Sammlung [1]	
GDL	8	44	70,4
SIDEC	0	4	3,4
SIGRE	5	9	7,4
SIDOR	3	31	59,7

0) Eine Abfuhrfrequenz von „0“ bedeutet, dass die Abfuhr bei entsprechendem Bedarf erfolgt.

1) Bei der Sammlung mit Behälter werden Rasen- und Grasschnitt für die Vergärung eingesammelt, bei der Sammlung ohne Behälter werden Baum- und Strauschnitt für die Kompostierung erfasst.

2) In der Fusionsgemeinde Habscht erfolgt die Abfuhr von Grünschnitt nur im Bereich der ehemaligen Gemeinde Septfontaines durch das SICA.

3) Neben der systemlosen Grünschnittsammlung wird in Sandweiler auch noch 3 mal jährlich eine Laubsammlung angeboten.

4) Neben der regulären Sammlung werden in Ausnahmefällen auch noch Container aufgestellt, in die Einwohner Grünschnitt abgeben können, oder auch in Ausnahmefällen der Grünschnitt abgeholt und über diese Container entsorgt wird.

4.1.6.1.2 Bioabfall

Gemeinde	Einkomponententonne		
	Einsammlung u. Transport	Abfuhrfrequenz ¹⁾ [1/a]	Abfuhrmodus
Beaufort	K.A.	39	flächendeckend
Bech	Fa. Lamesch	52	flächendeckend
Beckerich	K.A.	39	flächendeckend
Berdorf	Fa. Lamesch	52	flächendeckend
Bertrange	SICA	42	flächendeckend
Bettembourg	Fa. Lamesch	46	flächendeckend
Bettendorf	K.A.	39	flächendeckend
Betzdorf	Fa. Lamesch	52	flächendeckend
Bissen	K.A.	39	flächendeckend
Biwer	Fa. Lamesch	52	flächendeckend
Boulaide	Fa. Lamesch	39	flächendeckend
Bourscheid	Fa. Lamesch	39	flächendeckend
Bous	Fa. Lamesch	52	flächendeckend
Clärréf	K.A.	39	flächendeckend
Colmar-Berg	Fa. Lamesch	39	flächendeckend
Consdorf	K.A.	52	flächendeckend
Contern	Fa. Lamesch	39	flächendeckend
Dalheim	K.A.	52	flächendeckend
Diekirch	K.A.	39	flächendeckend
Differdange	Gemeinde	42	flächendeckend
Dippach	Fa. Lamesch	43	flächendeckend
Dudelange	Gemeinde	45	flächendeckend
Echternach	Fa. Lamesch	52	flächendeckend
Ell	Fa. Lamesch	39	flächendeckend
Erpeldange-sur-Sûre	K.A.	39	flächendeckend
Esch-sur-Alzette	Gemeinde	52	flächendeckend
Esch-sur-Sûre	K.A.	39	flächendeckend
Ettelbruck	K.A.	39	flächendeckend
Feulen	K.A.	39	flächendeckend
Fischbach	Fa. Lamesch	39	flächendeckend
Flaxweiler	Fa. Lamesch	52	flächendeckend
Frisange	Fa. Lamesch	40	flächendeckend
Garnich	SICA	43	flächendeckend
Goesdorf	K.A.	39	flächendeckend
Grevenmacher	Fa. Lamesch	52	flächendeckend
Grosbous	K.A.	39	flächendeckend
Habscht ²⁾	Fa. Lamesch/SICA	44	flächendeckend
Heffingen	K.A.	39	flächendeckend
Helperknapp	K.A.	39	flächendeckend
Hesperange	Fa. Lamesch	52	flächendeckend
Junglinster	Fa. Lamesch	39	flächendeckend
Käerjeng	Fa. Lamesch	43	flächendeckend
Kayl	Fa. Lamesch	45	flächendeckend
Kehlen	SICA	43	flächendeckend
Kiischpelt	K.A.	39	flächendeckend
Koerich	SICA	43	flächendeckend
Kopstal	SICA	43	flächendeckend
Lac de la Haute-Sûre	Fa. Osch	39	flächendeckend
Larochette	K.A.	39	flächendeckend
Lenningen	Fa. Lamesch	52	flächendeckend
Leudelange	Fa. Lamesch	47	flächendeckend
Lintgen	K.A.	39	flächendeckend
Lorentzweiler	Fa. Lamesch	39	flächendeckend
Luxembourg	Gemeinde	52	flächendeckend
Mamer	SICA	44	flächendeckend

Fortsetzung

Gemeinde	Einkomponententonne		
	Einsammlung u. Transport	Abfuhrfrequenz ¹⁾ [1/a]	Abfuhrmodus
Manternach	Fa. Lamesch	52	flächendeckend
Mersch	K.A.	39	flächendeckend
Mertert	Fa. Lamesch/Fa. Osch	52	flächendeckend
Mertzig	K.A.	39	flächendeckend
Mondercange	Fa. Lamesch	45	flächendeckend
Mondorf-les-Bains	Fa. Lamesch	52	flächendeckend
Niederanven	Fa. Lamesch	43	flächendeckend
Nommern	K.A.	39	flächendeckend
Parc Hosingen	K.A.	39	flächendeckend
Pétange	Gemeinde	52	flächendeckend
Préizerdauil	K.A.	39	flächendeckend
Putscheid	K.A.	39	flächendeckend
Rambrouch	K.A.	39	flächendeckend
Reckange-sur-Mess	Fa. Lamesch	52	flächendeckend
Redange	K.A.	39	flächendeckend
Reisdorf	K.A.	39	flächendeckend
Remich	Fa. Lamesch	52	flächendeckend
Roeser	Fa. Lamesch	45	flächendeckend
Rosport-Mompach	Fa. Lamesch	52	flächendeckend
Rumelange	Fa. Lamesch	40	flächendeckend
Saeul	Fa. Lamesch	39	flächendeckend
Sandweiler	Fa. Lamesch	46	flächendeckend
Sanem	Fa. Lamesch	45	flächendeckend
Schengen	Fa. Lamesch	52	flächendeckend
Schieren	K.A.	39	flächendeckend
Schifflange	Fa. Lamesch	46	flächendeckend
Schuttrange	Fa. Lamesch	42	flächendeckend
Stadbredimus	Fa. Lamesch	52	flächendeckend
Steinfort	SICA	43	flächendeckend
Steinsel			
Strassen	Fa. Lamesch	52	flächendeckend
Tandel	K.A.	39	flächendeckend
Troisvierges	K.A.	39	flächendeckend
Useldange	K.A.	39	flächendeckend
Vallée de l'Ernz	K.A.	39	flächendeckend
Vianden	K.A.	39	flächendeckend
Vichten	K.A.	39	flächendeckend
Wahl	K.A.	39	flächendeckend
Waldbillig	Fa. Lamesch	52	flächendeckend
Waldbredimus	Fa. Lamesch	52	flächendeckend
Walferdange	Fa. Lamesch	44	flächendeckend
Weiler-la-Tour	Fa. Lamesch	43	flächendeckend
Weiswampach	K.A.	39	flächendeckend
Wiltz	K.A.	39	flächendeckend
Wintrange	K.A.	39	flächendeckend
Winseler	K.A.	39	flächendeckend
Wormeldange	Fa. Lamesch	52	flächendeckend

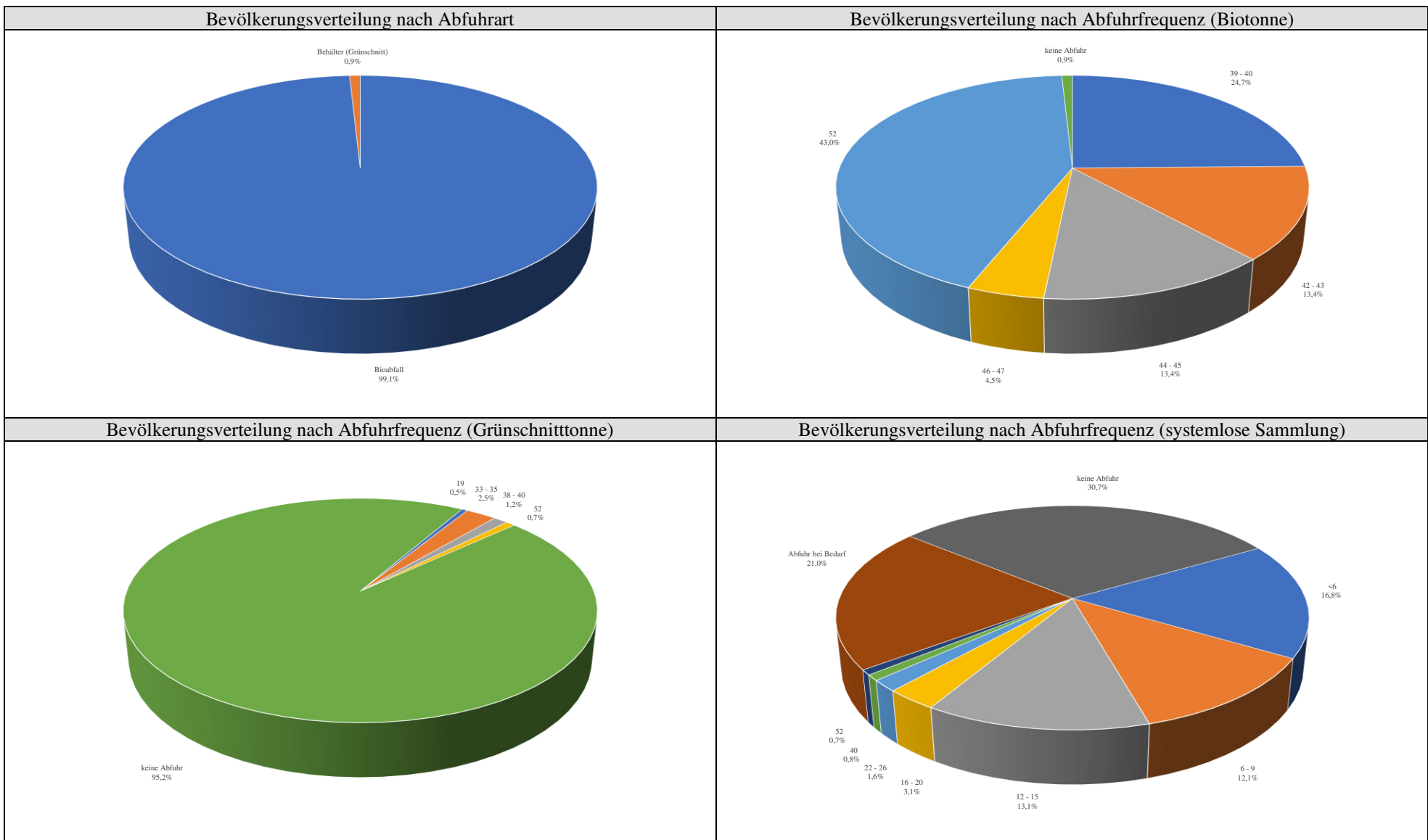
Raumeinheit	Angeschlossene Gemeinden	Angeschlossene Einwohner
	[1]	[%]
GDL	101	99,1
SIDEC	46	21,2
SIGRE	22	11,2
SIDOR	33	66,8

1) Bei einer Abfuhrfrequenz von 52 erfolgt die Abfuhr während des ganzen Jahres in einem wöchentlichen Rhythmus, bei einer anderen Abfuhrfrequenz erfolgt die Abfuhr in den Sommermonaten wöchentlich und in den Wintermonaten 14-tägig.

Genauere Angaben können dem Abfuhrkalender der jeweiligen Gemeinde entnommen werden

2) In der Fusionsgemeinde Habscht erfolgt die Abfuhr des Bioabfalls in der ehemaligen Gemeinde Hobscheid durch die Firma Lamesch und in der ehemaligen Gemeinde Septfontaines durch das SICA.

4.1.6.2 Grafische Darstellung der Abfuhrorganisation für organische Abfälle



4.2 Bringsammlungen

4.2.1 Recyclingparks

4.2.1.1 Standorte (Detailbetrachtung)

Standort (Betreiber)	Einzugsgebiet				
	Gemeinde	Fläche		Einwohner	
		[km ²]	[%]	[1]	[%]
Fridhaff (SIDEDEC)	Beaufort	13,74	0,5	3.019	0,5
	Bettendorf	23,24	0,9	2.959	0,5
	Bourscheid	36,86	1,4	1.683	0,3
	Diekirch	12,42	0,5	7.168	1,1
	Erpeldange-s.-Sûre	17,97	0,7	2.436	0,4
	Ettelbruck	15,18	0,6	9.362	1,5
	Feulen	22,76	0,9	2.291	0,4
	Mertzig	11,1	0,4	2.306	0,4
	Putscheid	27,13	1,0	1.132	0,2
	Reisdorf	14,84	0,6	1.319	0,2
	Schieren	10,41	0,4	2.111	0,3
	Tandel	41,72	1,6	2.194	0,3
	Vallée de l'Ernz	39,73	1,5	2.674	0,4
Vianden	9,67	0,4	2.190	0,3	
Dalheim ¹⁾	Dalheim	18,98	0,7	2.385	0,4
Differdange ²⁾	Differdange	22,18	0,9	28.641	4,4
Dudelange (STEP)	Bettembourg	21,49	0,8	11.405	1,8
	Dudelange	21,38	0,8	21.583	3,3
Flaxweiler (SIGRE)	Betzdorf	26,08	1,0	4.107	0,6
	Biwer	23,08	0,9	1.917	0,3
	Flaxweiler	30,17	1,2	2.154	0,3
	Grevenmacher	16,48	0,6	5.022	0,8
	Lenningen	20,35	0,8	2.050	0,3
Hesperange (CCN)	Hesperange	27,22	1,1	15.883	2,5
	Weiler-la-Tour	17,07	0,7	2.497	0,4
Junglinster (CCN)	Bech	23,31	0,9	1.330	0,2
	Berdorf	21,93	0,8	1.984	0,3
	Consdorf	25,72	1,0	2.116	0,3
	Junglinster	55,38	2,1	8.470	1,3
Käerjeng	Waldbillig	23,28	0,9	1.922	0,3
	Dippach	17,42	0,7	4.494	0,7
Käerjeng	Käerjeng	33,67	1,3	10.775	1,7
	Kayl (STEP)	Kayl	14,86	0,6	9.721
Roeser		23,8	0,9	6.605	1,0
Rumelange		6,83	0,3	5.685	0,9
Kehlen (SICA)	Bertrange	17,39	0,7	8.530	1,3
	Garnich	20,95	0,8	2.253	0,3
	Habscht ⁴⁾	14,96	0,6	928	0,1
	Kehlen	28,18	1,1	6.183	1,0
	Koerich	18,88	0,7	2.628	0,4
	Kopstal	7,9	0,3	4.185	0,6
	Mamer	27,54	1,1	10.473	1,6
	Steinfort	12,16	0,5	5.754	0,9
Lentzweiler (SIDEDEC)	Cläref	85,05	3,3	5.772	0,9
	Parc Hosingen	70,65	2,7	3.853	0,6
	Troisvierges	37,86	1,5	3.465	0,5
	Weiswampach	35,25	1,4	2.235	0,3
	Wincrange	113,36	4,4	4.691	0,7

Standort (Betreiber)	Einzugsgebiet				
	Gemeinde	Fläche		Einwohner	
		[km ²]	[%]	[1]	[%]
Luxembourg ¹⁾	Luxembourg	51,46	2,0	128.494	19,9
	Strassen	10,71	0,4	10.320	1,6
Manternach ⁵⁾	Manternach	27,68	1,1	2.249	0,3
Mersch (SIDEDEC)	Bissen	20,75	0,8	3.329	0,5
	Colmar-Berg	12,31	0,5	2.269	0,4
	Fischbach	19,61	0,8	1.256	0,2
	Heffingen	13,34	0,5	1.520	0,2
	Helperknapp	37,61	1,5	4.695	0,7
	Larochette	15,4	0,6	2.198	0,3
	Lintgen	15,25	0,6	3.398	0,5
	Lorentzweiler	17,45	0,7	4.441	0,7
	Mersch	49,74	1,9	10.167	1,6
	Nommern	22,44	0,9	1.448	0,2
Mertert ⁵⁾	Mertert	15,25	0,6	4.764	0,7
Mondorf-l.-Bains ⁵⁾	Mondorf-les-Bains	13,66	0,5	5.436	0,8
Pétange ¹⁾	Pétange	11,93	0,5	20.408	3,2
Redange (SIDEDEC)	Beckerich	28,41	1,1	2.812	0,4
	Ell	21,55	0,8	1.548	0,2
	Grosbous	20,11	0,8	1.133	0,2
	Préizerdaul	15,6	0,6	1.763	0,3
	Rambrouch	79,09	3,1	4.715	0,7
	Redange	31,95	1,2	2.990	0,5
	Saeul	14,86	0,6	958	0,1
	Useldange	23,92	0,9	2.022	0,3
	Vichten	12,26	0,5	1.375	0,2
	Wahl	19,74	0,8	1.055	0,2
Rospport-Mompach ⁵⁾	Rospport-Mompach	57,07	2,2	3.640	0,6
Bech- Kleinmacher (Fa. Hein)	Bous	15,43	0,6	1.688	0,3
	Remich	5,29	0,2	3.825	0,6
	Schengen	31,42	1,2	5.090	0,8
	Stadtbredimus	10,17	0,4	1.978	0,3
	Waldbredimus	12,57	0,5	1.265	0,2
Schifflange (SIVEC)	Esch-sur-Alzette	14,35	0,6	36.177	5,6
	Mondercange	21,4	0,8	6.964	1,1
	Reckange-s.-Mess	20,42	0,8	2.680	0,4
	Sanem	24,42	0,9	17.949	2,8
	Schifflange	7,71	0,3	11.141	1,7
Munsbach (CCN)	Contern	20,55	0,8	4.177	0,6
	Niederanven	41,36	1,6	6.449	1,0
	Sandweiler	7,73	0,3	3.712	0,6
	Schuttrange	16,1	0,6	4.318	0,7
Steinsel	Steinsel	21,81	0,8	5.544	0,9
Wormeldange ¹⁾	Wormeldange	17,25	0,7	3.065	0,5
GDL		2.244,71	86,8	600.965	93,1

1) Betreiber: Gemeinde

2) Betreiber: Cofely Services sa

3) Der Recyclingpark auf der SIGRE-Deponie in Flaxweiler kann zum Teil von allen SIGRE-Gemeinden auch als Sammelstelle genutzt werden.

4) Von der Gemeinde Habscht ist nur der Teil der ehemaligen Gemeinde Septfontaines an den Recyclingpark in Kehlen angeschlossen.

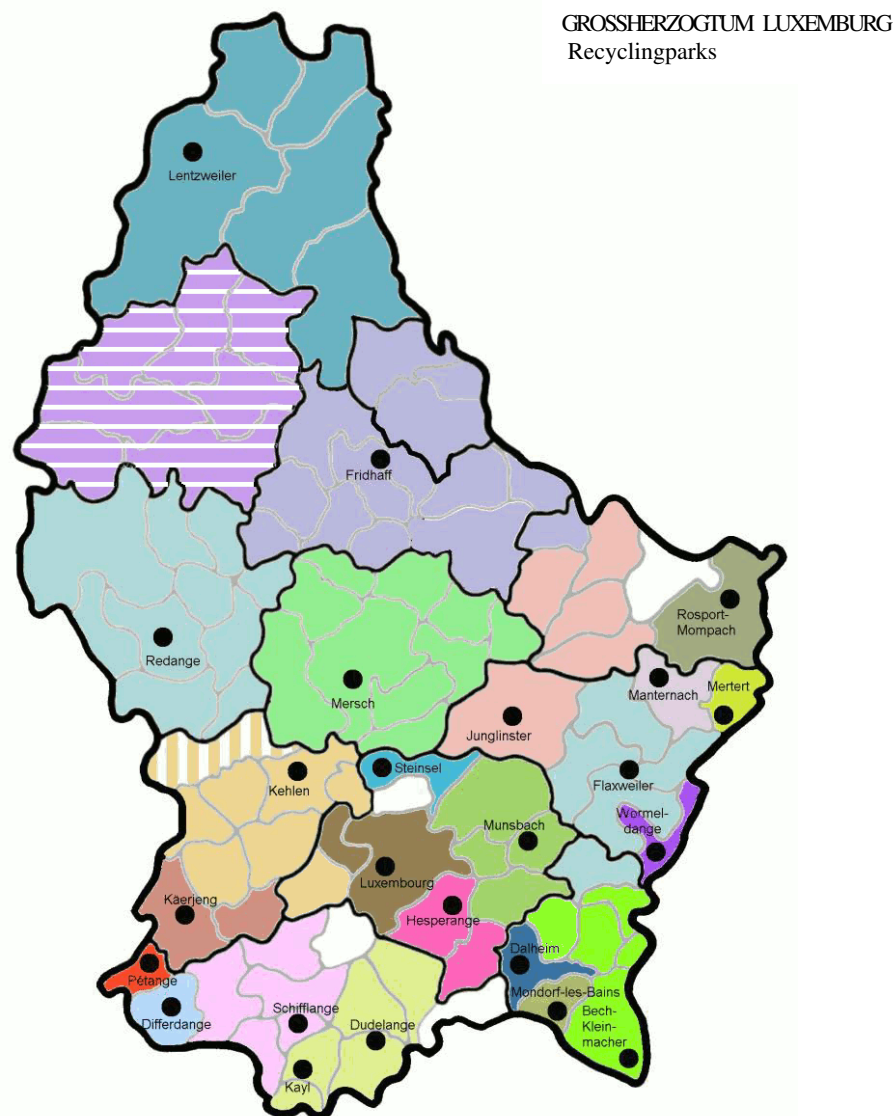
5) Mobiler Recyclingpark

Der Recyclingpark in Wiltz (SIDEDEC) wurde zum 01. Januar 2020 geschlossen, die dort angeschlossenen Gemeinden können ihre Wert- und Problemstoffe bei den anderen SIDEDEC-Recyclingparks abgeben.

4.2.1.2 Standorte (Synopsis)

Standort	Einzugsgebiet				
	Gemeinden	Fläche		Einwohner	
		[1]	[km²]	[%]	[1]
Fridhaff ¹⁾	14	296,77	11,5	42.844	6,6
Dalheim	1	18,98	0,7	2.385	0,4
Differdange	1	22,18	0,9	28.641	4,4
Dudelange ²⁾	2	42,87	1,7	32.988	5,1
Flaxweiler ³⁾	5	116,16	4,5	15.250	2,4
Hesperange	2	44,29	1,7	18.380	2,8
Junglinster	5	149,62	5,8	15.822	2,5
Käerjeng	2	51,09	2,0	15.269	2,4
Kayl ²⁾	3	45,49	1,8	22.011	3,4
Kehlen ⁴⁾	8	147,96	5,7	40.934	6,3
Lentzweiler ¹⁾	5	342,17	13,2	20.016	3,1
Luxembourg	2	62,17	2,4	138.814	21,5
Manternach ⁵⁾	1	27,68	1,1	2.249	0,3
Mersch ¹⁾	10	223,90	8,7	34.721	5,4
Mertert ⁵⁾	1	15,25	0,6	4.764	0,7
Mondorf-l.-Bains ⁵⁾	1	13,66	0,5	5.436	0,8
Pétange	1	11,93	0,5	20.408	3,2
Redange ¹⁾	10	267,49	10,3	20.371	3,2
Rospport-Mompach ⁵⁾	1	57,07	2,2	3.640	0,6
Bech-Kleinmacher	5	74,88	2,9	13.846	2,1
Schifflange	5	88,30	3,4	74.911	11,6
Munsbach	4	85,74	3,3	18.656	2,9
Steinsel	1	21,81	0,8	5.544	0,9
Wormeldange	1	17,25	0,7	3.065	0,5
GDL		2.244,71	86,8	600.965	93,1

- 1) Die Bürger im SIDEC können jeden Recyclingpark innerhalb des SIDEC nutzen.
- 2) Die Bürger im STEP können jeden Recyclingpark innerhalb des STEP nutzen
- 3) Der Recyclingpark auf der SIGRE-Deponie in Flaxweiler kann zum Teil von allen SIGRE-Gemeinden auch als Sammelstelle genutzt werden.
- 4) Von der Gemeinde Habscht ist nur der Teil der ehemaligen Gemeinde Septfontaines an den Recyclingpark in Kehlen angeschlossen.
- 5) Mobiler Recyclingpark
Der Recyclingpark in Wiltz (SIDEC) wurde zum 01. Januar 2020 geschlossen, die dort angeschlossenen Gemeinden können ihre Wert- und Problemstoffe bei den anderen SIDEC-Recyclingparks abgeben.



4.2.1.3 Stoffannahmepalette

Spektrum		Standort											
		Fridhaff	Dalheim	Differdange	Dudelange	Flaxweiler	Hesperange	Junglinster	Käerjeng	Kayl	Kehlen	Lentzweiler	Luxembourg
Papier, Karton	Papier, Karton		●	●		●	●						
	Kartonagen	●		●	●	●	●	●	●	●	●	●	●
	Papier	●			●		●	●	●	●	●	●	●
	Tageszeitungen						●	●					
Glas	Farbgemischtes Hohlglas	●	●	●	●	●	●	●	●	●	●	●	●
	Flachglas	●	●	●	●	●	●	●	●	●	●	●	●
Metalle	Fe/NE-Schrott	●	●	●	●	●	●	●	●	●	●	●	●
	Kabelabfälle	●	●	●	●	●	●	●	●	●	●	●	●
	Aluminiumverpackungen	●		●			●	●			●	●	●
	Konservendosen	●					●	●	●		●		●
	Metallverschlüsse	●		●			●	●	●			●	●
Kunststoffe	PE-Folien			●		●							
	PE-HD-Folien	●			●		●	●	●	●	●	●	●
	PE-LD-Folien	●			●		●	●	●	●	●	●	●
	PP-Folien	●								●	●		
	PET-Flaschen	●		●	●		●	●	●	●	●	●	●
	PE-HD-Behälter	●		●	●		●	●	●	●	●	●	●
	PP-Behälter	●		●			●	●	●		●	●	●
	PS-Behältnisse	●		●			●	●	●		●	●	●
	Styropor ®	●	●	●	●	●	●	●	●	●	●	●	●
	Styroporchips	●					●	●			●	●	●
	Styrodur ®	●									●	●	●
Sonstige Verpackungen										●		●	
Getränkekartons		●		●			●	●	●		●	●	●
Bauschutt u. Erdaushub	Bauschutt	●	●	●	●	●	●	●	●	●	●	●	●
	Erdaushub			●			●	●	●		●		
Reifen und andere Gummiprodukte		●		●	●	●	●	●	●	●	●	●	●
Bekleidung, Textilien	Bekleidung, Textilien	●	●	●	●	●	●	●	●	●	●	●	●
	Schuhe			●			●						
Pflanzenabfälle		●	●	●	●	●		●	●	●	●	●	●
Holz	gemischt	●		●			●	●	●		●	●	●
	behandelt		●		●	●				●			●
	unbehandelt				●					●			●
Kork		●		●	●		●	●	●	●	●	●	●
Kühlgeräte		●	●	●	●		●	●	●	●	●	●	●
Elektro-/Elektronikschrott	Bildschirme, Fernseher	●	●	●	●		●		●	●	●	●	●
	EDV-Geräte	●		●	●				●	●		●	●
	Elektro-/Elektronikschrott	●	●	●	●	●	●	●	●	●	●	●	●
Problemstoffe	Stoffpalette SDK fir Bürger	●		●	●	●	●	●	●	●	●	●	●
	Altöl		●		●					●			
	Batterien		●										
	Glaswolle	●			●	●	●	●	●		●	●	●
	Pflanzenöl/Pflanzenfett		●										
Sperrmüll		●		●	●		●	●		●	●	●	●
Matratzen				●									
Hausmüll		●									●	●	
Second-hand-Waren				●			●	●	●		●		●

Fortsetzung

Spektrum		Standort											
		Manternach	Mersch	Mertert	Mondorf-les-Bains	Pétange	Redange	Rosport-Mompach	Bech-Kleimacher	Schifflange	Munsbach	Steinsel	Wormeldange
Papier, Karton	Papier, Karton	●		●	●	●							●
	Kartonagen		●			●	●	●	●	●	●	●	
	Papier		●			●	●		●	●	●	●	
	Tageszeitungen					●			●	●			
Glas	Farbgemischtes Hohlglas	●	●	●	●	●	●		●	●	●	●	●
	Flachglas	●	●		●	●	●	●	●	●	●	●	●
Metalle	Fe/NE-Schrott	●	●	●	●	●	●	●	●	●	●	●	●
	Kabelabfälle	●	●			●	●		●	●	●		●
	Aluminiumverpackungen	●	●		●	●	●	●	●	●	●		
	Konservendosen	●			●	●		●	●	●	●	●	
	Metallverschlüsse	●	●			●	●	●		●	●	●	
Kunststoffe	PE-Folien	●			●			●		●		●	
	PE-HD-Folien		●			●	●		●		●		
	PE-LD-Folien		●			●	●		●		●		
	PP-Folien		●				●						
	PET-Flaschen	●	●		●	●	●	●	●	●	●	●	
	PE-HD-Behälter	●	●		●	●	●	●	●	●	●	●	
	PP-Behälter	●	●		●	●	●	●	●	●	●	●	
	PS-Behältnisse	●	●		●	●	●	●	●	●	●	●	
	Styropor ®	●	●	●	●	●	●	●	●	●	●	●	●
	Styroporchips	●	●				●	●		●	●		
	Styrodur ®		●				●	●					●
Sonstige Verpackungen													
Getränkekartons		●	●		●	●	●	●	●	●	●	●	
Bauschutt u. Erdaushub	Bauschutt	●	●	●	●	●	●	●	●	●	●	●	●
	Erdaushub				●					●	●		●
Reifen und andere Gummiprodukte		●	●	●	●	●	●	●	●	●	●	●	●
Bekleidung, Textilien	Bekleidung, Textilien	●	●		●	●	●	●	●	●	●	●	●
	Schuhe							●			●		●
Pflanzenabfälle		●	●		●	●	●	●	●				●
Holz	gemischt		●	●	●	●	●	●	●		●	●	
	behandelt	●								●			●
	unbehandelt									●			●
Kork		●	●			●	●	●	●	●	●	●	●
Kühlgeräte		●	●	●	●	●	●	●	●	●	●		●
Elektro-/Elektronikschrott	Bildschirme, Fernseher	●	●	●	●	●	●	●	●	●	●	●	●
	EDV-Geräte		●	●	●		●		●	●	●	●	●
	Elektro-/Elektronikschrott	●	●	●	●	●	●	●	●	●	●	●	●
Problemstoffe	Stoffpalette SDK fir Bürger	●	●	●	●	●	●	●	●	●	●	●	●
	Altöl												
	Batterien												
	Glaswolle	●	●				●	●		●	●		●
	Pflanzenöl/Pflanzenfett												
Sperrmüll		●	●	●	●	●	●	●	●	●	●	●	●
Matratzen						●				●			
Hausmüll			●				●						
Second-hand-Waren						●			●		●		

4.2.2 Sammelstellen

4.2.2.1 Standorte

Gemeinde	Einzugsgebiet			
	Fläche		Einwohner	
	[km ²]	[%]	[1]	[%]
Beckerich	28,41	1,1	2.812	0,4
Berdorf	21,93	0,8	1.984	0,3
Bertrange	17,39	0,7	8.530	1,3
Bettendorf	23,24	0,9	2.959	0,5
Betzdorf	26,08	1,0	4.107	0,6
Bissen	20,75	0,8	3.329	0,5
Echternach	20,49	0,8	5.705	0,9
Ell	21,55	0,8	1.548	0,2
Esch-sur-Alzette	14,35	0,6	36.177	5,6
Ettelbruck	15,18	0,6	9.362	1,5
Feulen	22,76	0,9	2.291	0,4
Flaxweiler	30,17	1,2	2.154	0,3
Frisange	18,43	0,7	4.799	0,7
Habscht	32,51	1,3	4.946	0,8
Helperknapp	37,61	1,5	4.695	0,7
Hesperange	27,22	1,1	15.883	2,5

Fortsetzung

Gemeinde	Einzugsgebiet			
	Fläche		Einwohner	
	[km ²]	[%]	[1]	[%]
Kiischpelt	33,58	1,3	1.230	0,2
Leudelange	13,57	0,5	2.710	0,4
Mamer	27,54	1,1	10.473	1,6
Mertzig	11,10	0,4	2.306	0,4
Parc Hosingen	70,65	2,7	3.853	0,6
Préizerdaul	15,60	0,6	1.763	0,3
Schieren	10,41	0,4	2.111	0,3
Schifflange	7,71	0,3	11.141	1,7
Strassen	10,71	0,4	10.320	1,6
Vianden	9,67	0,4	2.190	0,3
Vichten	12,26	0,5	1.375	0,2
Waldbredimus	12,57	0,5	1.265	0,2
Walferdange	7,06	0,3	8.552	1,3
Weiler-la-Tour	17,07	0,7	2.497	0,4
Weiswampach	35,25	1,4	2.235	0,3
Wincrange	113,36	4,4	4.691	0,7
GDL	786,18	30,4	179.993	27,9

4.2.2.2 Stoffannahmepalette

Spektrum		Standort															
		Beckerich	Berdorf	Bertrange	Bettendorf	Betzdorf	Bissen	Echternach	Eil	Esch-sur-Alzette 1)	Ettelbruck 2)	Feulen	Flaxweiler (SIGRE) 3)	Frisange	Habscht	Helperknapp	Hesperange
Papier/Karton	Mischpapier			•				•		•	•		•	•	•		
	Kartonagen							•					•				
Glas	Farbgemischtes Hohlglas			•			•	•		•	•		•	•	•	•	
Metalle	Gemischte Altmetalle		•		•			•	•	•	•		•	•			
Inerte Stoffe	Gemischter Bauschutt							•		•			•	•	•		
Kunststoffe	Mischkunststoffe							•		•			•	•			
	Styropor ®							•		•			•	•			
Reifen andere Gummiprodukte								•		•			•		•		•
Bekleidung, Textilien				•		•	•	•		•	•		•	•	•	•	
Holz	gemischt							•		•			•	•			•
	behandelt												•				•
	unbehandelt																•
Kühlgeräte		•			•			•	•	•	•		•	•			
Elektro-/Elektronikschrott		•			•			•	•	•	•		•	•	•		
Problemstoffe	Problemstoffe, allgemein									•			•				
	Altöl			•	•					•			•				
	Batterien			•							•		•	•			
	Bleiakkumulatoren				•									•			
	Neonlampen									•				•			
Sperrmüll								•		•			•				

1) Sammelstelle für Gewerbebetriebe, Kunststoffe nur Plastikfolien.

2) Sammelstelle Ettelbruck, Deich wird von den Gemeinden Ettelbruck und Schieren genutzt.

3) Interkommunale Sammelstelle des Syndikats SIGRE. Diese Einrichtung gehört zum Recyclingcenter Flaxweiler, der von den Gemeinden Betzdorf, Biver, Flaxweiler, Grevenmacher und Lenningen genutzt wird

Fortsetzung

Spektrum		Standort														
		Küischpelt	Leudelange	Mamer	Mertzig	Parc Hosingen	Préizerdaul	Schieren	Schiffflange 4)	Strassen	Vianden	Vichten	Waldbredimus	Walferdange	Weiler-la-Tour	Weiswampach
Papier/Karton	Mischpapier		•	•				•					•			
	Kartonagen												•			
Glas	Farbgemischtes Hohlglas		•	•	•	•		•		•			•		•	•
Metalle	Gemischte Altmetalle	•	•		•	•	•	•		•			•	•		
Inerte Stoffe	Gemischter Bauschutt		•			•								•		
Kunststoffe	Mischkunststoffe		•					•					•			
	Styropor®												•			
Reifen andere Gummiprodukte													•			
Bekleidung, Textilien			•	•	•	•		•	•	•		•	•			•
Holz	gemischt		•					•					•			
	behandelt															
	unbehandelt															
Kühlgeräte		•			•	•		•	•		•		•		•	
Elektro-/Elektronikschrott			•		•	•	•	•		•	•		•		•	
Problemstoffe	Problemstoffe, allgemein												•			
	Altöl		•													
	Batterien		•	•		•		•								
	Bleiakkumulatoren					•										
	Neonlampen															
Sperrmüll			•					•							•	•

4) Recycling-Service Schiffflange, CIGL-Schiffflange (Arbeitsloseninitiative) holt Wertstoffe auf Anfrage ab und bringt diese zum SIVEC-Recyclingcenter.

4.2.3 Container

4.2.3.1 Standorte

Gemeinde	Papier/Karton		Hohlglas		Bekleidung		Batterien	
	Anzahl [1]	Containerdichte [E/Cont.]	Anzahl [1]	Containerdichte [E/Cont.]	Anzahl [1]	Containerdichte [E/Cont.]	Anzahl [1]	Containerdichte [E/Cont.]
Beaufort			6	503	3	1.006	1	3.019
Bech					1	1.330		
Beckerich ¹⁾			4	703	2	1.406		
Berdorf								
Bertrange ¹⁾					3	2.843		
Bettembourg					1	11.405		
Bettendorf			6	493	7	423		
Betzdorf					1	4.107		
Bissen			1	3.329			2	1.665
Biwer					2	959		
Boulaide			1	1.441	3	480	1	1.441
Bourscheid			11	153	2	842	1	1.683
Bous					1	1.688		
Clärréf			14	412	3	1.924	2	2.886
Colmar-Berg			4	567	3	756	1	2.269
Consdorf					2	1.058		
Contern					2	2.089		
Dalheim								
Diekirch			2	3.584	4	1.792		
Differdange					7	4.092		
Dippach					5	899		
Dudelange					7	3.083	24	899
Echternach					3	1.902		
Ell			4	387			2	774
Erpeldange-sur-Sûre			4	609	6	406		
Esch-sur-Alzette					8	4.522		
Esch-sur-Sûre			19	158	3	1.003		
Ettelbruck					4	2.341		
Feulen			8	286	1	2.291	1	2.291
Fischbach			4	314	1	1.256	1	1.256
Flaxweiler					3	718	1	2.154
Frisange					1	4.799		
Garnich					1	2.253		
Goesdorf			1	1.632				
Grevenmacher ¹⁾					1	5.022	2	2.511
Grosbous			4	283	2	567	1	1.133
Habscht					3	1.649		
Heffingen			6	253	1	1.520	1	1.520
Helperknapp			6	783	1	4.695		
Hesperange ¹⁾					4	3.971		
Junglinster					1	8.470		
Käerjeng					8	1.347		
Kayl					2	4.861		
Kehlen								
Kiischpelt			5	246			2	615
Koerich ¹⁾					5	526		
Kopstal					4	1.046		
Lac de la Haute-Sûre			1	2.175	1	2.175	2	1.088
Larochette			1	2.198	1	2.198		
Lenningen			2	1.025				
Leudelange								
Lintgen			3	1.133	2	1.699	1	3.398
Lorentzweiler					2	2.221		
Luxembourg	103	1.248	93	1.382	67	1.918	44	2.920
Mamer ¹⁾					1	10.473	2	5.237
Manternach								
Mersch ¹⁾			11	924	8	1.271	4	2.542

Fortsetzung

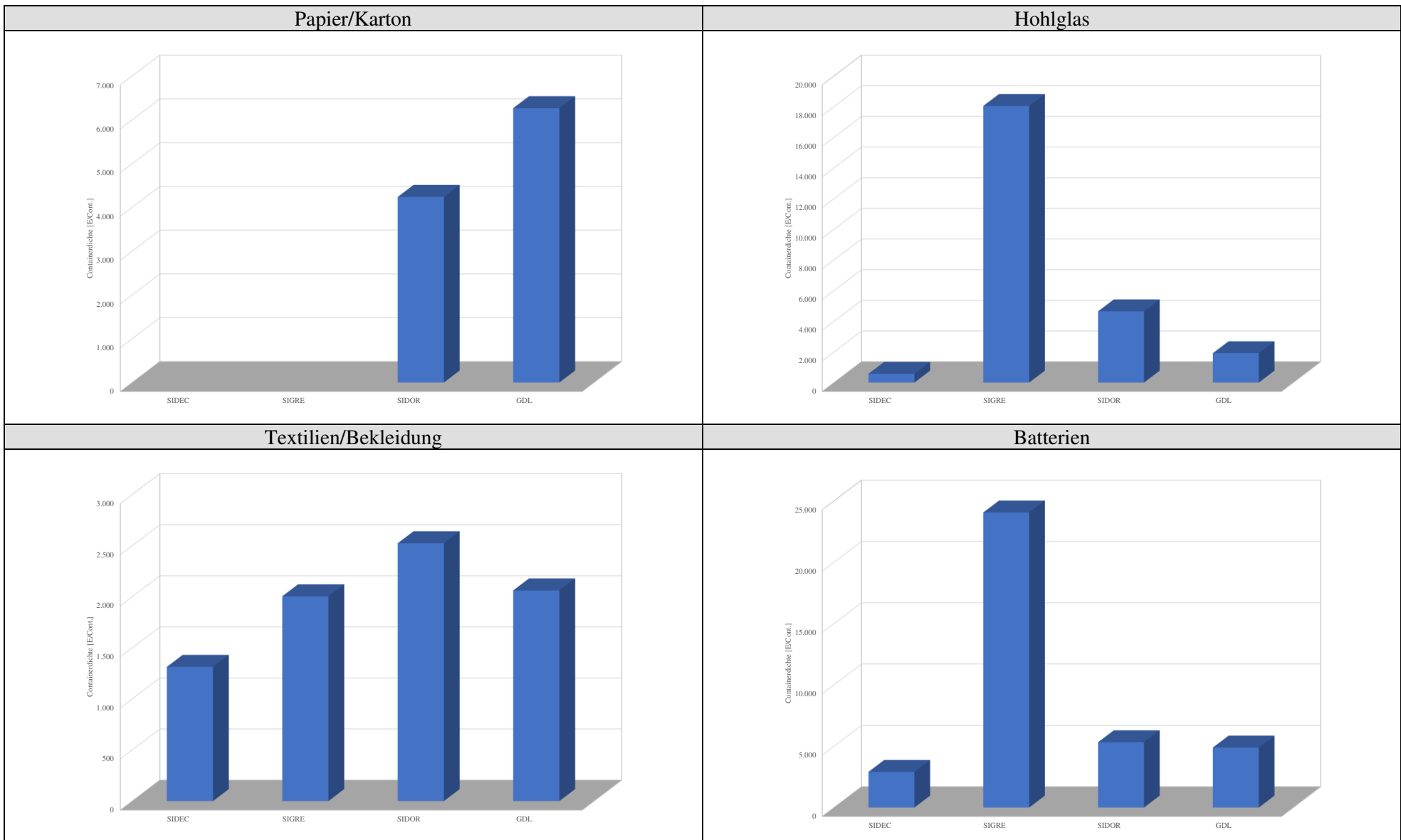
Gemeinde	Papier/Karton		Hohlglas		Bekleidung		Batterien	
	Anzahl [1]	Containerdichte [E/Cont.]	Anzahl [1]	Containerdichte [E/Cont.]	Anzahl [1]	Containerdichte [E/Cont.]	Anzahl [1]	Containerdichte [E/Cont.]
Mertert ¹⁾			2	2.382	9	529		
Mertzig					1	2.306		
Mondercange ¹⁾					3	2.321		
Mondorf-les-Bains								
Niederanven ¹⁾								
Nommern			6	241	3	483		
Parc Hosingen			9	428	2	1.927	4	963
Pétange					4	5.102		
Préizerdaul					2	882		
Putscheid			3	377	1	1.132		
Rambrouch			12	393	3	1.572	3	1.572
Reckange-sur-Mess					1	2.680	1	2.680
Redange ¹⁾			6	498	2	1.495		
Reisdorf			6	220	1	1.319		
Remich					2	1.913		
Roeser					3	2.202	4	1.651
Rosport-Mompach					7	520		
Rumelange					2	2.843		
Saeul			4	240	2	479		
Sandweiler					1	3.712		
Sanem					19	945	7	2.564
Schengen					1	5.090		
Schieren								
Schifflange					3	3.714		
Schuttrange			1	4.318	1	4.318		
Stadbredimus					1	1.978		
Steinfort					3	1.918		
Steinsel								
Strassen					1	10.320		
Tandel			5	439	2	1.097	1	2.194
Troisvierges ¹⁾			2	1.733	3	1.155		
Useldange			7	289	3	674	4	506
Vallée de l'Ernz			9	297	4	669	1	2.674
Vianden					1	2.190		
Vichten			4	344	1	1.375		
Wahl			6	176	1	1.055	2	528
Waldbillig								
Waldbredimus								
Walferdange					3	2.851		
Weiler-la-Tour								
Weiswampach ¹⁾			9	248	3	745		
Wiltz			8	965	6	1.287	1	7.723
Winrange			12	391	1	4.691	4	1.173
Winseler ¹⁾			5	288	2	720	4	360
Wormeldange					1	3.065		
GDL	103	6.266	337	1.915	313	2.062	132	4.889
SIDEC	0		239	572	104	1.313	47	2.906
SIGRE	0		4	18.041	36	2.005	3	24.054
SIDOR	103	4.239	94	4.645	173	2.524	82	5.325

Raumeinheit	Papier/Karton		Hohlglas		Bekleidung		Batterien	
	Angeschlossene Gemeinden [Anzahl] bzw. Einwohner [%]							
	Gem. [1]	Einw. [%]	Gem. [1]	Einw. [%]	Gem. [1]	Einw. [%]	Gem. [1]	Einw. [%]
GDL	1	19,9	44	39,4	85	92,2	32	41,5
SIDEC	0	0,0	40	17,7	41	19,6	24	11,2
SIGRE	0	0,0	2	1,1	15	8,5	2	1,1
SIDOR	1	19,9	2	20,6	29	64,0	6	29,1

Bemerkung: Container in Recyclingparks und Sammelstellen sind hier nicht berücksichtigt.

1) Valorlux hat an 15 Supermärkten (2 mal in Bertrange) Wertstoffinseln (RE-Box) aufgestellt, um Kunststoffverpackungen (Becher, Folien und Schalen/Blister) zu erfassen.

4.2.3.2 Grafische Darstellung von Containerdichten



4.2.4 Superdrecksbüschel® für Bürger (mobiler Container)

Gemeinde	Anzahl Sammlungen [1/a]	Sammelstelle	
		Anzahl [1/a]	Verweildauer [d]
Beaufort ²⁾	4	1	1
Bech ¹⁾			
Beckerich	4	1	1
Berdorf ¹⁾			
Bertrange	4	1	1
Bettembourg	4	2	1
Bettendorf ¹⁾			
Betzdorf	23	1	1
Bissen	4	1	1
Biwer ²⁾	27	2	1
Boulaide ²⁾	4	1	1
Bourscheid ¹⁾			
Bous ²⁾	4	1	1
Cläref ¹⁾			
Colmar-Berg ¹⁾			
Consdorf ¹⁾			
Contern ²⁾	4	1	1
Dalheim ²⁾	4	1	1
Diekirch	4	2	1
Differdange	4	4	1
Dippach ¹⁾			
Dudelange	4	1	1
Echternach	27	2	1
Ell ¹⁾			
Erpeldange-sur-Sûre ²⁾	3	1	1
Esch-sur-Alzette	4	4	1
Esch-sur-Sûre ²⁾	4	1	1
Ettelbruck	4	1	1
Feulen ¹⁾			
Fischbach ¹⁾			
Flaxweiler	22	1	1
Frisange ²⁾	4	1	1
Garnich ²⁾	4	1	1
Goesdorf ²⁾	2	1	1
Grevenmacher	22	1	1
Grosbous ¹⁾			
Habscht ¹⁾			
Heffingen	4	1	1
Helperknapp ²⁾	4	1	1
Hesperange	4	3	1
Junglinster ³⁾			
Käerjeng ²⁾	4	4	1
Kayl ²⁾	4	1	1
Kehlen	4	1	1
Kiischpelt ¹⁾			
Koerich ¹⁾			
Kopstal ¹⁾			
Lac de la Haute-Sûre ¹⁾			
Larochette	4	1	1
Lenningen	22	1	1
Leudelange	4	1	1

1) Bringsammlung wurde durch eine Holsammlung ersetzt.

2) Zusätzlich zur Bringsammlung, werden auch Holsammlungen durchgeführt.

3) Die Erfassung der Problemstoffe erfolgt ausschließlich über den Recyclingpark

Fortsetzung

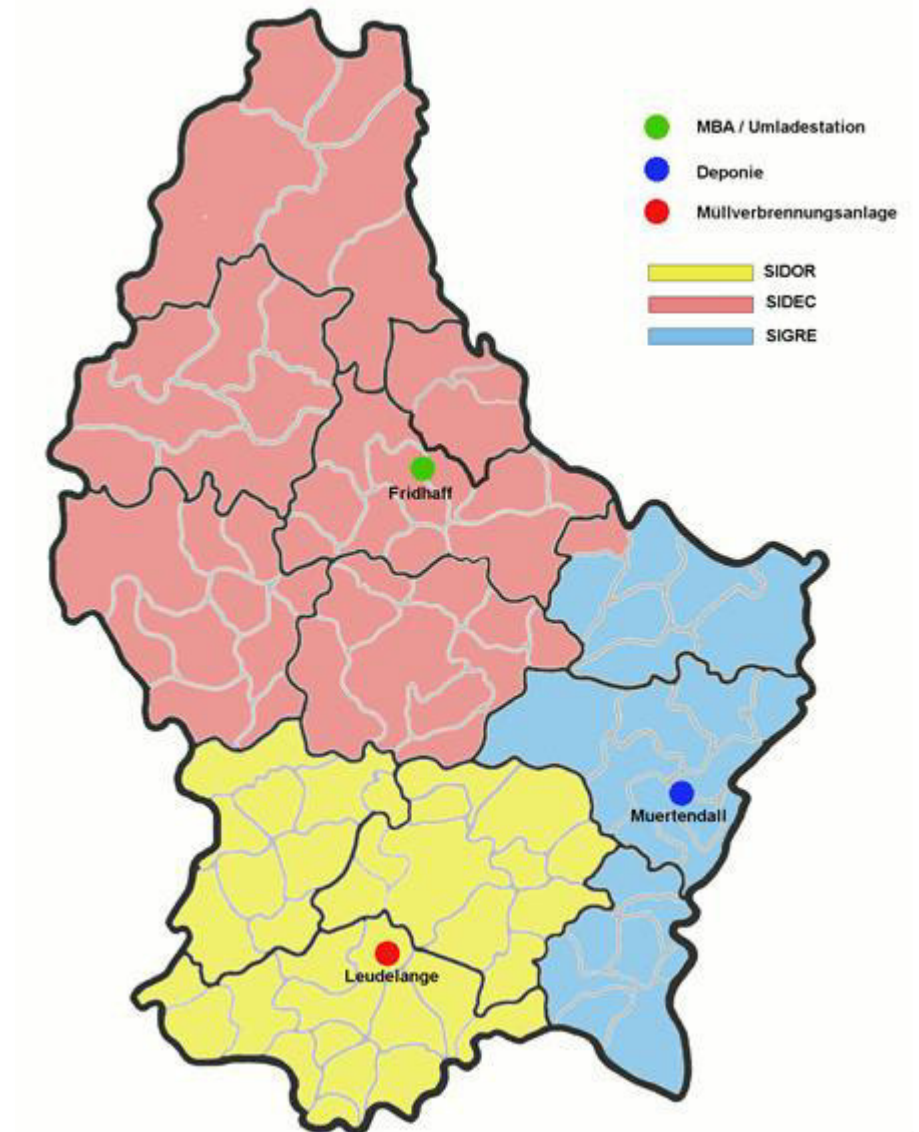
Gemeinde	Anzahl Sammlungen [1/a]	Sammelstelle	
		Anzahl [1/a]	Verweildauer [d]
Lintgen ¹⁾			
Lorentzweiler	4	1	1
Luxembourg ²⁾	4	12	1
Mamer	4	1	1
Manternach	12	1	1
Mersch	4	1	1
Mertert	11	1	1
Mertzig ¹⁾			
Mondercange ²⁾	4	1	1
Mondorf-les-Bains	24	1	2
Niederanven ¹⁾			
Nommern ¹⁾			
Parc Hosingen ²⁾	4	1	2
Pétange	4	4	1
Préizerdau ¹⁾			
Putscheid ¹⁾			
Rambrouch ²⁾	4	1	2
Reckange-sur-Mess ¹⁾			
Redange ²⁾	4	1	1
Reisdorf ¹⁾			
Remich ²⁾	4	1	1
Roeser ¹⁾			
Rospport-Mompach	23	1	1
Rumelange ¹⁾			
Saeul ¹⁾			
Sandweiler	4	1	1
Sanem ²⁾	4	4	1
Schengen ¹⁾			
Schieren ¹⁾			
Schifflange ¹⁾			
Schuttrange ¹⁾			
Stadtbredimus ¹⁾			
Steinfort ²⁾	4	1	2
Steinsel	7	1	1
Strassen	4	1	1
Tandel ¹⁾			
Troisvierges ²⁾	4	1	1
Useldange ¹⁾			
Vallée de l'Ernz ¹⁾			
Vianden ²⁾	4	1	1
Vichten ¹⁾			
Wahl ²⁾	4	1	1
Waldbillig ²⁾	4	1	1
Waldbredimus ¹⁾			
Walferdange	4	1	1
Weiler-la-Tour ¹⁾			
Weiswampach ²⁾	4	1	1
Wiltz ²⁾	4	2	1
Wincrange ²⁾	4	1	2
Winseler ¹⁾			
Wormeldange	12	1	2

GDL	425	82
-----	-----	----

4.2.5 Sonstige Anlieferungsstellen

4.2.5.1 Beseitigungsanlagen für Hausmüll und hausmüllähnliche Abfälle

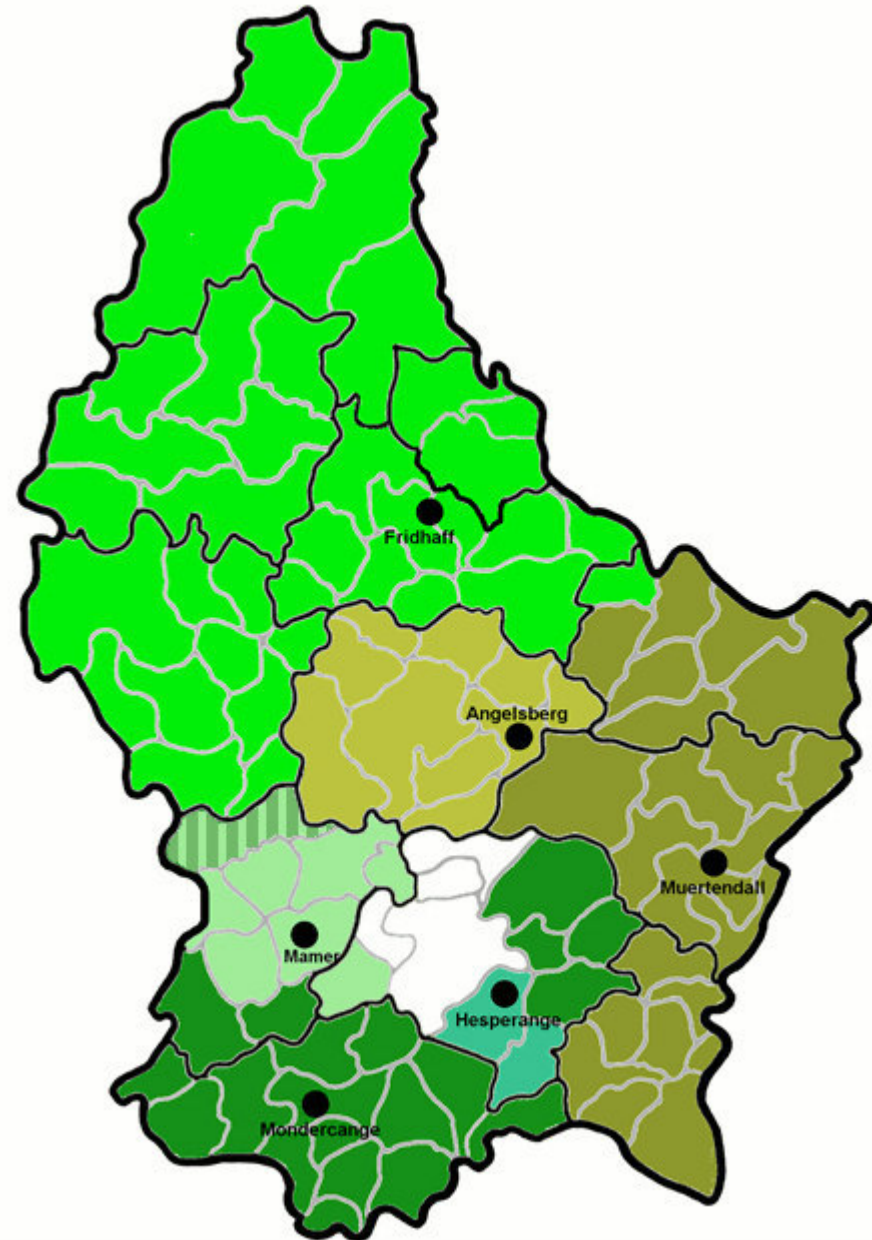
Standorte
Müllverbrennungsanlage SIDOR L-3346 Leudelange
MBA / Umladestation SIDEDEC (Fridhaff) L-9378 Diekirch
Deponie SIGRE (Muertendall) L-6925 Flaxweiler



4.2.5.2 Kompostierungsanlagen

Standorte
Kompostwerk Monnerich - Mondercange Z.i. Esch/Schiffflange L-4149 Esch/Alzette
SIDEC – Fridhaff L- 9378 Diekirch
SIDEC – Angelsberg L-9378 Angelsberg (Mersch)
SIGRE – Muertendall L-6925 Buchholz-Muertendall
Hesperange 1, rue Nachtbann L-5955 Itzig
Mamer Route de Kehlen L-8235 Mamer

Von der Gemeinde Habscht ist der ehemalige Gemeindeteil Hobscheid an das Kompostwerk in Mondercange angeschlossen, der ehemalige Gemeindeteil Septfontaines an die Kompostierungsanlage in Mamer.



5. Mengenbilanzen
 5.1 Abfälle zur Beseitigung
 5.1.1 Haus- und Geschäftsmüll

Gemeinde	Aufkommen					
	Restmüll		Sperrmüll		Total	
	[kg]	[kg/E.a]	[kg]	[kg/E.a]	[kg]	[kg/E.a]
Beaufort	344.922	114,3	83.064	27,5	427.986	141,8
Bech	167.423	125,9	40.301	30,3	207.724	156,2
Beckerich	345.611	122,9	78.949	28,1	424.560	151,0
Berdorf	386.459	194,8	63.492	32,0	449.951	226,8
Bertrange	1.092.510	128,1	124.971	14,7	1.217.481	142,7
Bettembourg	1.486.560	130,3	156.315	13,7	1.642.875	144,0
Bettendorf	332.972	112,5	74.329	25,1	407.301	137,6
Betzdorf	502.370	122,3	100.701	24,5	603.071	146,8
Bissen	407.330	122,4	89.431	26,9	496.761	149,2
Biwer	302.746	157,9	14.210	7,4	316.956	165,3
Boulaide	185.193	128,5	26.265	18,2	211.458	146,7
Bourscheid	223.925	133,1	44.570	26,5	268.495	159,5
Bous	270.050	160,0	39.391	23,3	309.441	183,3
Clärléref	668.112	115,8	129.324	22,4	797.436	138,2
Colmar-Berg	264.662	116,6	59.944	26,4	324.606	143,1
Consdorf	343.634	162,4	59.250	28,0	402.884	190,4
Contern	436.880	104,6	28.374	6,8	465.254	111,4
Dalheim	387.867	162,6	1.680	0,7	389.547	163,3
Diekirch	1.550.650	216,3	181.603	25,3	1.732.253	241,7
Differdange	4.636.860	161,9	969.653	33,9	5.606.513	195,8
Dippach	699.580	155,7	2.504	0,6	702.084	156,2
Dudelange	3.752.500	173,9	576.832	26,7	4.329.332	200,6
Echternach	1.077.385	188,8	123.540	21,7	1.200.925	210,5
Ell	200.377	129,4	39.083	25,2	239.460	154,7
Erpeldange-sur-Sûre	365.612	150,1	62.465	25,6	428.077	175,7
Esch-sur-Alzette	6.446.540	178,2	673.815	18,6	7.120.355	196,8
Esch-sur-Sûre	344.682	114,6	54.670	18,2	399.352	132,8
Ettelbruck	1.116.468	119,3	233.719	25,0	1.350.187	144,2
Feulen	252.456	110,2	61.290	26,8	313.746	136,9
Fischbach	168.683	134,3	34.518	27,5	203.201	161,8
Flaxweiler	305.739	141,9	57.230	26,6	362.969	168,5
Frisange	623.580	129,9	1.969	0,4	625.549	130,3
Garnich	259.060	115,0	26.399	11,7	285.459	126,7
Goesdorf	185.297	113,5	25.507	15,6	210.804	129,2
Grevenmacher	892.612	177,7	405.933	80,8	1.298.545	258,6
Grosbous	134.859	119,0	30.845	27,2	165.704	146,3
Habscht	731.910	148,0	181.543	36,7	913.453	184,7
Heffingen	184.998	121,7	57.784	38,0	242.782	159,7
Helperknapp	593.699	126,5	135.538	28,9	729.237	155,3
Hesperange	1.903.120	119,8	48.438	3,0	1.951.558	122,9
Junglinster	1.159.340	136,9	238.803	28,2	1.398.143	165,1
Käerjeng	1.596.060	148,1	56.242	5,2	1.652.302	153,3
Kayl	1.399.640	144,0	132.601	13,6	1.532.241	157,6
Kehlen	771.380	124,8	77.456	12,5	848.836	137,3
Kiischpelt	140.997	114,6	22.730	18,5	163.727	133,1
Koerich	343.700	130,8	46.794	17,8	390.494	148,6
Kopstal	539.580	128,9	66.820	16,0	606.400	144,9
Lac de la Haute-Sûre	255.629	117,5	40.635	18,7	296.264	136,2
Larochette	257.107	117,0	60.439	27,5	317.546	144,5
Lenningen	317.301	154,8	37.319	18,2	354.620	173,0
Leudelange	379.280	140,0	21.452	7,9	400.732	147,9
Lintgen	406.951	119,8	93.763	27,6	500.714	147,4

Fortsetzung

Gemeinde	Aufkommen					
	Restmüll		Sperrmüll		Total	
	[kg]	[kg/E.a]	[kg]	[kg/E.a]	[kg]	[kg/E.a]
Lorentzweiler	430.390	96,9	119.544	26,9	549.934	123,8
Luxembourg	30.091.120	234,2	1.976.275	15,4	32.067.395	249,6
Mamer	1.467.570	140,1	139.460	13,3	1.607.030	153,4
Manternach	279.529	124,3	132.552	58,9	412.081	183,2
Mersch	1.317.483	129,6	269.814	26,5	1.587.297	156,1
Mertert	743.879	156,1	108.473	22,8	852.352	178,9
Mertzig	252.824	109,6	61.289	26,6	314.113	136,2
Mondercange	1.088.660	156,3	127.039	18,2	1.215.699	174,6
Mondorf-les-Bains	1.022.822	188,2	70.550	13,0	1.093.372	201,1
Niederanven	702.300	108,9	26.746	4,1	729.046	113,0
Nommern	179.366	123,9	38.446	26,6	217.812	150,4
Parc Hosingen	463.988	120,4	80.193	20,8	544.181	141,2
Pétange	2.724.260	133,5	313.345	15,4	3.037.605	148,8
Préizerdau	226.258	128,3	45.903	26,0	272.161	154,4
Putscheid	125.447	110,8	30.850	27,3	156.297	138,1
Rambrouch	559.299	118,6	130.579	27,7	689.878	146,3
Reckange-sur-Mess	306.600	114,4	45.012	16,8	351.612	131,2
Redange	423.454	141,6	79.305	26,5	502.759	168,1
Reisdorf	159.160	120,7	34.325	26,0	193.485	146,7
Remich	594.744	155,5	88.534	23,1	683.278	178,6
Roeser	807.100	122,2	134.238	20,3	941.338	142,5
Rospport-Mompach	616.039	169,2	127.000	34,9	743.039	204,1
Rumelange	1.289.340	226,8	77.404	13,6	1.366.744	240,4
Saeul	119.523	124,8	25.817	26,9	145.340	151,7
Sandweiler	338.760	91,3	18.083	4,9	356.843	96,1
Sanem	2.122.220	118,2	195.905	10,9	2.318.125	129,2
Schengen	820.176	161,1	123.643	24,3	943.819	185,4
Schieren	240.088	113,7	53.200	25,2	293.288	138,9
Schifflange	1.419.350	127,4	113.161	10,2	1.532.511	137,6
Schuttrange	415.600	96,2	19.412	4,5	435.012	100,7
Stadtbredimus	261.844	132,4	47.133	23,8	308.977	156,2
Steinfort	855.510	148,7	100.101	17,4	955.611	166,1
Steinsel	840.600	151,6	137.255	24,8	977.855	176,4
Strassen	744.460	72,1	99.350	9,6	843.810	81,8
Tandel	226.347	103,2	55.110	25,1	281.457	128,3
Troisvierges	361.975	104,5	78.257	22,6	440.232	127,1
Useldange	244.371	120,9	57.412	28,4	301.783	149,2
Vallée de l'Ernz	306.876	114,8	65.120	24,4	371.996	139,1
Vianden	306.420	139,9	60.705	27,7	367.125	167,6
Vichten	166.438	121,0	48.975	35,6	215.413	156,7
Wahl	129.755	123,0	27.083	25,7	156.838	148,7
Waldbillig	299.611	155,9	50.464	26,3	350.075	182,1
Waldbredimus	164.752	130,2	29.360	23,2	194.112	153,4
Walferdange	835.220	97,7	118.389	13,8	953.609	111,5
Weiler-la-Tour	285.560	114,4	9.245	3,7	294.805	118,1
Weiswampach	206.134	92,2	49.087	22,0	255.221	114,2
Wiltz	838.713	108,6	288.832	37,4	1.127.545	146,0
Wintrange	465.914	99,3	103.709	22,1	569.623	121,4
Winseler	170.735	118,6	21.567	15,0	192.302	133,6
Wormeldange	517.848	169,0	77.450	25,3	595.298	194,2
GDL	101.719.290	157,6	12.425.194	19,3	114.144.484	176,9
SIDEC	16.852.150	123,4	3.545.587	26,0	20.397.737	149,3
SIGRE	11.434.170	158,5	2.037.009	28,2	13.471.179	186,7
SIDOR	73.432.970	168,2	6.842.598	15,7	80.275.568	183,9

Quelle/Datengrundlage: Angaben der Syndikate SIDEC, SIGRE und SIDOR (Anlageninput)

5.1.2 Hausmüllähnliche Gewerbeabfälle

Gemeinde	Aufkommen	
	[kg]	[kg/E.a]
Beaufort	211.135	69,9
Bech	52.082	39,2
Beckerich	196.658	69,9
Berdorf	81.460	41,1
Bertrange	2.141.153	251,0
Bettembourg	7.736.271	678,3
Bettendorf	206.938	69,9
Betzdorf	903.942	220,1
Bissen	407.554	122,4
Biwer	253.904	132,4
Boulaide	100.776	69,9
Bourscheid	117.701	69,9
Bous	64.206	38,0
Clärfref	403.666	69,9
Colmar-Berg	158.683	69,9
Consdorf	85.890	40,6
Contern	234.590	56,2
Dalheim	89.234	37,4
Diekirch	502.816	70,1
Differdange	472.352	16,5
Dippach	70.632	15,7
Dudelange	373.599	17,3
Echternach	570.161	99,9
Ell	108.260	69,9
Erpeldange-sur-Sûre	173.222	71,1
Esch-sur-Alzette	1.204.069	33,3
Esch-sur-Sûre	210.365	69,9
Ettelbruck	980.413	104,7
Feulen	160.222	69,9
Fischbach	87.839	69,9
Flaxweiler	471.821	219,0
Frisange	53.266	11,1
Garnich	34.142	15,2
Goesdorf	114.134	69,9
Grevenmacher	573.997	114,3
Grosbous	79.237	69,9
Habscht	138.120	27,9
Heffingen	106.302	69,9
Helperknapp	328.346	69,9
Hesperange	1.338.062	84,2
Junglinster	545.232	64,4
Käerjeng	494.795	45,9
Kayl	234.443	24,1
Kehlen	61.119	9,9
Kiischpelt	86.020	69,9
Koerich	610.905	232,5
Kopstal	38.070	9,1
Lac de la Haute-Sûre	152.109	69,9
Larochette	153.717	69,9
Lenningen	81.240	39,6
Leudelange	819.727	302,5
Lintgen	243.440	71,6
Lorentzweiler	312.723	70,4

Fortsetzung

Gemeinde	Aufkommen	
	[kg]	[kg/E.a]
Luxembourg	4.308.362	33,5
Mamer	545.084	52,0
Manternach	252.716	112,4
Mersch	822.832	80,9
Mertert	637.374	133,8
Mertzig	170.671	74,0
Mondercange	958.080	137,6
Mondorf-les-Bains	300.096	55,2
Niederanven	1.031.996	160,0
Nommern	101.266	69,9
Parc Hosingen	269.460	69,9
Pétange	1.117.850	54,8
Préizerdaul	123.295	69,9
Putscheid	79.166	69,9
Rambrouch	329.744	69,9
Reckange-sur-Mess	33.399	12,5
Redange	228.446	76,4
Reisdorf	92.244	69,9
Remich	456.081	119,2
Roeser	1.074.678	162,7
Rospport-Mompach	168.590	46,3
Rumelange	47.163	8,3
Saeul	66.998	69,9
Sandweiler	252.624	68,1
Sanem	414.486	23,1
Schengen	268.481	52,7
Schieren	147.634	69,9
Schifflange	198.289	17,8
Schuttrange	286.538	66,4
Stadbredimus	93.657	47,3
Steinfort	115.546	20,1
Steinsel	137.034	24,7
Strassen	1.366.804	132,4
Tandel	153.438	69,9
Troisvierges	242.325	69,9
Useldange	141.409	69,9
Vallée de l'Ernz	187.007	69,9
Vianden	153.158	69,9
Vichten	96.161	69,9
Wahl	73.782	69,9
Waldbillig	71.911	37,4
Waldbredimus	47.590	37,6
Walferdange	1.058.919	123,8
Weiler-la-Tour	18.931	7,6
Weiswampach	156.305	69,9
Wiltz	592.230	76,7
Wincrange	328.066	69,9
Winseler	100.637	69,9
Wormeldange	262.766	85,7
GDL	45.612.079	70,7
SIDEC	16.852.150	75,1
SIGRE	11.434.170	87,8
SIDOR	73.432.970	66,5

Quelle/Datengrundlage: Angaben der Syndikate SIDEC, SIGRE und SIDOR (Anlageninput)

5.1.3 Bauschutt und Erdaushub

Gemeinde	Aufkommen	
	[kg]	[kg/E.a]
Beaufort	73.717	24,4
Bech	187.059	140,6
Beckerich	84.081	29,9
Berdorf	279.040	140,6
Bertrange	417.748	49,0
Bettembourg	421.378	36,9
Bettendorf	72.253	24,4
Betzdorf	263.838	64,2
Bissen	87.227	26,2
Biwer	82.613	43,1
Boulaide	26.928	18,7
Bourscheid	41.095	24,4
Bous	176.470	104,5
Clärfref	124.809	21,6
Colmar-Berg	59.452	26,2
Consdorf	297.606	140,6
Contern	324.632	77,7
Dalheim	102.782	43,1
Diekirch	175.028	24,4
Differdange	2.769.082	96,7
Dippach	215.826	48,0
Dudelange	797.424	36,9
Echternach	245.860	43,1
Ell	46.287	29,9
Erpeldange-sur-Sûre	59.482	24,4
Esch-sur-Alzette	909.672	25,1
Esch-sur-Sûre	56.209	18,7
Ettelbruck	228.601	24,4
Feulen	55.942	24,4
Fischbach	32.909	26,2
Flaxweiler	138.375	64,2
Frisange	226.740	47,2
Garnich	110.339	49,0
Goesdorf	30.498	18,7
Grevenmacher	322.618	64,2
Grosbous	33.878	29,9
Habscht	56.716	11,5
Heffingen	39.827	26,2
Helperknapp	123.018	26,2
Hesperange	1.563.149	98,4
Junglinster	1.191.270	140,6
Käerjeng	517.475	48,0
Kayl	359.160	36,9
Kehlen	302.806	49,0
Kiischpelt	22.985	18,7
Koerich	128.703	49,0
Kopstal	204.956	49,0
Lac de la Haute-Sûre	40.644	18,7
Larochette	57.592	26,2
Lenningen	131.694	64,2
Leudelange	7.600	2,8
Lintgen	89.035	26,2
Lorentzweiler	116.364	26,2

Fortsetzung

Gemeinde	Aufkommen	
	[kg]	[kg/E.a]
Luxembourg	2.277.919	17,7
Mamer	512.902	49,0
Manternach	205.807	91,5
Mersch	266.397	26,2
Mertert	307.014	64,4
Mertzig	56.307	24,4
Mondercange	175.111	25,1
Mondorf-les-Bains	237.146	43,6
Niederanven	501.207	77,7
Nommern	37.940	26,2
Parc Hosingen	83.316	21,6
Pétange	1.027.504	50,3
Préizerdaul	52.716	29,9
Putscheid	27.641	24,4
Rambrouch	140.983	29,9
Reckange-sur-Mess	67.388	25,1
Redange	89.404	29,9
Reisdorf	32.207	24,4
Remich	399.882	104,5
Roeser	244.034	36,9
Rospport-Mompach	156.867	43,1
Rumelange	210.042	36,9
Saeul	28.645	29,9
Sandweiler	288.491	77,7
Sanem	451.328	25,1
Schengen	532.131	104,5
Schieren	51.545	24,4
Schifflange	280.141	25,1
Schuttrange	335.588	77,7
Stadbredimus	206.789	104,5
Steinfort	281.794	49,0
Steinsel	267.157	48,2
Strassen	182.944	17,7
Tandel	53.574	24,4
Troisvierges	74.925	21,6
Useldange	60.461	29,9
Vallée de l'Ernz	65.294	24,4
Vianden	53.475	24,4
Vichten	41.115	29,9
Wahl	31.545	29,9
Waldbillig	270.321	140,6
Waldbredimus	132.248	104,5
Walferdange	23.983	2,8
Weiler-la-Tour	245.746	98,4
Weiswampach	48.328	21,6
Wiltz	144.320	18,7
Wincrange	101.435	21,6
Winseler	26.890	18,7
Wormeldange	258.747	84,4
GDL	26.179.186	40,6
SIDOR	16.706.685	38,3
SIGRE	6.126.177	84,9
SIDEC	3.346.324	24,5

5.1.4 Sonstige Abfälle

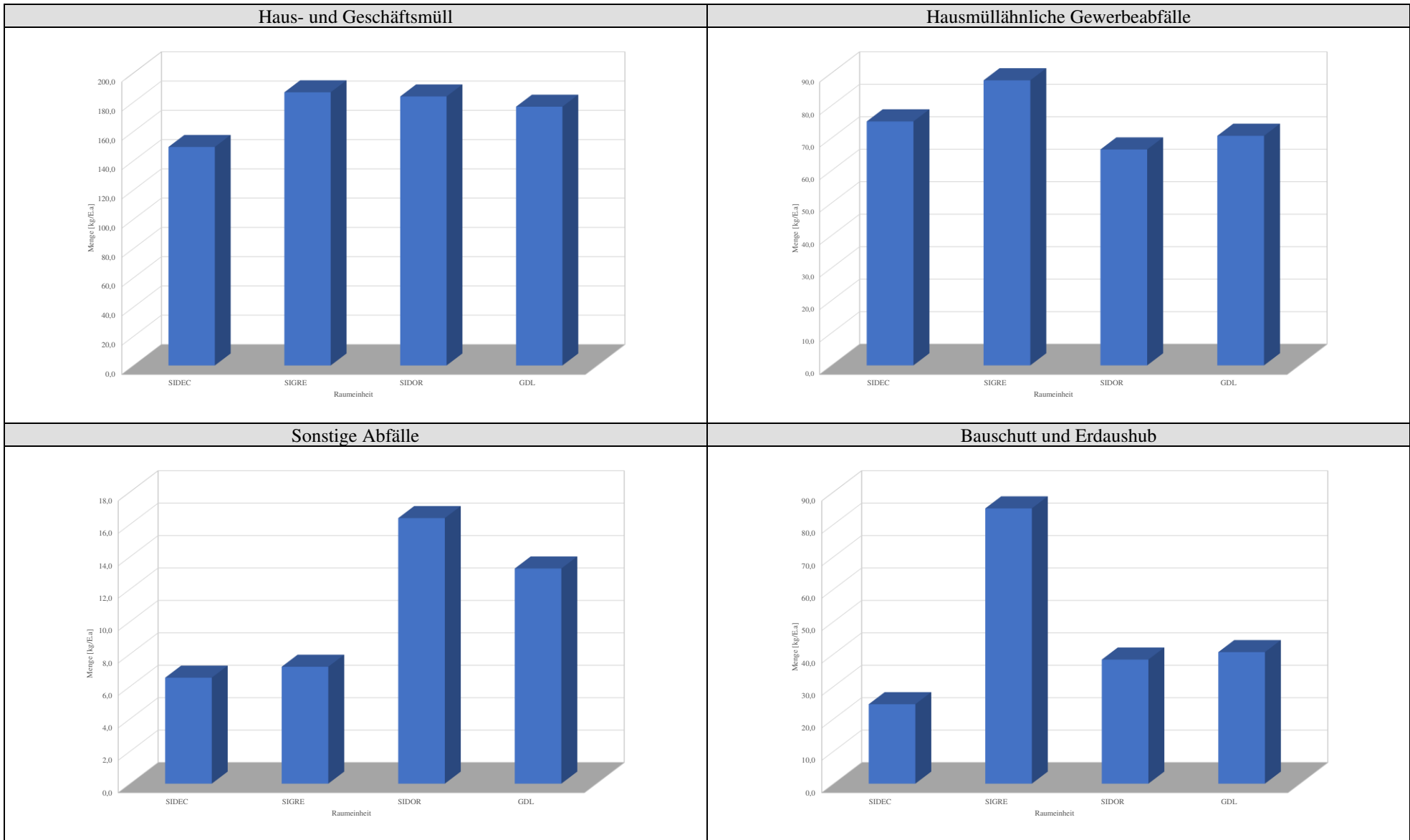
Gemeinde	Aufkommen					
	Friedhofsabfälle		Sonstiges ¹⁾		Total	
	[kg]	[kg/E.a]	[kg]	[kg/E.a]	[kg]	[kg/E.a]
Beaufort	501	0,2	19.227	6,4	19.728	6,5
Bech	94	0,1	7.593	5,7	7.687	5,8
Beckerich	467	0,2	17.908	6,4	18.375	6,5
Berdorf	140	0,1	11.326	5,7	11.466	5,8
Bertrange	4.880	0,6	234	0,0	5.114	0,6
Bettembourg	2.180	0,2	314	0,0	2.494	0,2
Bettendorf	491	0,2	18.844	6,4	19.335	6,5
Betzdorf	289	0,1	23.446	5,7	23.735	5,8
Bissen	553	0,2	21.200	6,4	21.753	6,5
Biwer	135	0,1	10.944	5,7	11.079	5,8
Boulaide	239	0,2	9.177	6,4	9.416	6,5
Bourscheid	280	0,2	10.718	6,4	10.998	6,5
Bous	119	0,1	9.636	5,7	9.755	5,8
Cläref	958	0,2	36.760	6,4	37.718	6,5
Colmar-Berg	377	0,2	14.450	6,4	14.827	6,5
Consdorf	149	0,1	12.080	5,7	12.229	5,8
Contern	0	0,0	126.328	30,2	126.328	30,2
Dalheim	168	0,1	13.615	5,7	13.783	5,8
Diekirch	1.190	0,2	45.650	6,4	46.840	6,5
Differdange	0	0,0	787	0,0	787	0,0
Dippach	0	0,0	122.607	27,3	122.607	27,3
Dudelange	60	0,0	593	0,0	653	0,0
Echternach	402	0,1	32.569	5,7	32.971	5,8
Ell	257	0,2	9.859	6,4	10.116	6,5
Erpeldange-sur-Sûre	405	0,2	15.513	6,4	15.918	6,5
Esch-sur-Alzette	2.035.520	56,3	62.602	1,7	2.098.122	58,0
Esch-sur-Sûre	500	0,2	19.157	6,4	19.657	6,5
Ettelbruck	1.554	0,2	59.622	6,4	61.176	6,5
Feulen	380	0,2	14.590	6,4	14.970	6,5
Fischbach	209	0,2	7.998	6,4	8.207	6,5
Flaxweiler	152	0,1	12.296	5,7	12.448	5,8
Frisange	0	0,0	89.712	18,7	89.712	18,7
Garnich	0	0,0	62	0,0	62	0,0
Goesdorf	271	0,2	10.393	6,4	10.664	6,5
Grevenmacher	354	0,1	117.430	23,4	117.784	23,5
Grosbous	188	0,2	7.216	6,4	7.404	6,5
Habscht	0	0,0	136	0,0	136	0,0
Heffingen	252	0,2	9.680	6,4	9.932	6,5
Helperknapp	780	0,2	29.900	6,4	30.680	6,5
Hesperange	8.960	0,6	1.784.368	112,3	1.793.328	112,9
Junglinster	596	0,1	48.354	5,7	48.950	5,8
Käerjeng	1.140	0,1	294.348	27,3	295.488	27,4
Kayl	0	0,0	267	0,0	267	0,0
Kehlen	0	0,0	170	0,0	170	0,0
Kiischpelt	204	0,2	7.834	6,4	8.038	6,5
Koerich	0	0,0	72	0,0	72	0,0
Kopstal	4.800	1,1	614	0,1	5.414	1,3
Lac de la Haute-Sûre	361	0,2	13.851	6,4	14.212	6,5
Larochette	365	0,2	13.998	6,4	14.363	6,5
Lenningen	144	0,1	11.703	5,7	11.847	5,8
Leudelange	0	0,0	74	0,0	74	0,0
Lintgen	564	0,2	21.640	6,4	22.204	6,5

Fortsetzung

Gemeinde	Aufkommen					
	Friedhofsabfälle		Sonstiges ¹⁾		Total	
	[kg]	[kg/E.a]	[kg]	[kg/E.a]	[kg]	[kg/E.a]
Lorentzweiler	737	0,2	28.283	6,4	29.020	6,5
Luxembourg	548.360	4,3	907.989	7,1	1.456.349	11,3
Mamer	0	0,0	288	0,0	288	0,0
Manternach	158	0,1	12.839	5,7	12.997	5,8
Mersch	1.688	0,2	64.748	6,4	66.436	6,5
Mertert	335	0,1	27.196	5,7	27.531	5,8
Mertzig	383	0,2	14.686	6,4	15.069	6,5
Mondercange	7.800	1,1	3.423	0,5	11.223	1,6
Mondorf-les-Bains	383	0,1	44.153	8,1	44.536	8,2
Niederanven	0	0,0	194.117	30,1	194.117	30,1
Nommern	240	0,2	9.222	6,4	9.462	6,5
Parc Hosingen	640	0,2	24.538	6,4	25.178	6,5
Pétange	0	0,0	97.121	4,8	97.121	4,8
Préizerdaul	293	0,2	11.228	6,4	11.521	6,5
Putscheid	188	0,2	7.210	6,4	7.398	6,5
Rambrouch	783	0,2	30.027	6,4	30.810	6,5
Reckange-sur-Mess	0	0,0	1.318	0,5	1.318	0,5
Redange	496	0,2	19.042	6,4	19.538	6,5
Reisdorf	219	0,2	8.400	6,4	8.619	6,5
Remich	269	0,1	21.836	5,7	22.105	5,8
Roeser	0	0,0	95.861	14,5	95.861	14,5
Rospport-Mompach	256	0,1	20.780	5,7	21.036	5,8
Rumelange	800	0,1	156	0,0	956	0,2
Saeul	159	0,2	6.101	6,4	6.260	6,5
Sandweiler	0	0,0	111.733	30,1	111.733	30,1
Sanem	0	0,0	8.822	0,5	8.822	0,5
Schengen	358	0,1	29.057	5,7	29.415	5,8
Schieren	351	0,2	13.444	6,4	13.795	6,5
Schifflange	0	0,0	121.096	10,9	121.096	10,9
Schuttrange	0	0,0	129.974	30,1	129.974	30,1
Stadtbredimus	139	0,1	11.292	5,7	11.431	5,8
Steinfort	0	0,0	159	0,0	159	0,0
Steinsel	0	0,0	152	0,0	152	0,0
Strassen	7.260	0,7	284	0,0	7.544	0,7
Tandel	364	0,2	13.972	6,4	14.336	6,5
Troisvierges	575	0,2	22.067	6,4	22.642	6,5
Useldange	336	0,2	12.877	6,4	13.213	6,5
Vallée de l'Ernz	444	0,2	17.030	6,4	17.474	6,5
Vianden	364	0,2	13.947	6,4	14.311	6,5
Vichten	228	0,2	8.757	6,4	8.985	6,5
Wahl	175	0,2	6.719	6,4	6.894	6,5
Waldbillig	135	0,1	10.973	5,7	11.108	5,8
Waldbredimus	89	0,1	7.222	5,7	7.311	5,8
Walferdange	0	0,0	304.195	35,6	304.195	35,6
Weiler-la-Tour	0	0,0	69.596	27,9	69.596	27,9
Weiswampach	371	0,2	14.234	6,4	14.605	6,5
Wiltz	1.282	0,2	49.184	6,4	50.466	6,5
Wintrange	779	0,2	29.875	6,4	30.654	6,5
Winseler	239	0,2	9.165	6,4	9.404	6,5
Wormeldange	216	0,1	18.957	6,2	19.173	6,3
GDL	2.649.520	4,1	5.914.810	9,2	8.564.330	13,3
SIDEC	22.680	0,2	869.941	6,4	892.621	6,5
SIGRE	5.080	0,1	515.297	7,1	520.377	7,2
SIDOR	2.621.760	6,0	4.529.572	10,4	7.151.332	16,4

1) Sonstiges ist z.B. Straßenkehricht, Marktabfälle, Abfälle aus der Kanalisation und sonstige zur Ablagerung oder Verbrennung bestimmte Abfälle
Quelle/Datengrundlage: Angaben der Syndikate SIDEC, SIGRE und SIDOR (Anlageninput)

5.1.5 Grafische Darstellung „Abfälle zur Beseitigung“



5.2 Abfälle zur Verwertung

5.2.1 Papier/Karton

Gemeinde	Aufkommen					
	Verpackungen ¹⁾		Mischfraktion		Total	
	[kg]	[kg/E.a]	[kg]	[kg/E.a]	[kg]	[kg/E.a]
Beaufort	17	0,0	140.792	46,6	140.809	46,6
Bech	10.955	8,2	6.563	4,9	17.518	13,2
Beckerich	16	0,0	156.207	55,6	156.223	55,6
Berdorf	16.341	8,2	110.950	55,9	127.291	64,2
Bertrange	246	0,0	478.849	56,1	479.095	56,2
Bettembourg	78.282	6,9	398.026	34,9	476.308	41,8
Bettendorf	16	0,0	145.006	49,0	145.022	49,0
Betzdorf	2.834	0,7	13.145	3,2	15.979	3,9
Bissen	19	0,0	164.628	49,5	164.647	49,5
Biwer	1.323	0,7	228	0,1	1.551	0,8
Boulaide	8	0,0	78.020	54,1	78.028	54,1
Bourscheid	9	0,0	83.587	49,7	83.596	49,7
Bous	12.522	7,4	7.880	4,7	20.402	12,1
Clärréf	32	0,0	243.555	42,2	243.587	42,2
Colmar-Berg	13	0,0	106.434	46,9	106.447	46,9
Consdorf	17.428	8,2	10.443	4,9	27.871	13,2
Contem	62.456	15,0	180.833	43,3	243.289	58,2
Dalheim	1.646	0,7	107.584	45,1	109.230	45,8
Diekirch	40	0,0	277.001	38,6	277.041	38,6
Differdange	827	0,0	1.161.604	40,6	1.162.431	40,6
Dippach	39.522	8,8	176.963	39,4	216.485	48,2
Dudelange	148.143	6,9	895.633	41,5	1.043.776	48,4
Echternach	3.936	0,7	678	0,1	4.614	0,8
Ell	9	0,0	86.837	56,1	86.846	56,1
Erpeldange-sur-Sûre	14	0,0	120.246	49,4	120.260	49,4
Esch-sur-Alzette	309.660	8,6	1.125.568	31,1	1.435.228	39,7
Esch-sur-Sûre	17	0,0	118.056	39,2	118.073	39,3
Ettelbruck	52	0,0	371.833	39,7	371.885	39,7
Feulen	13	0,0	115.393	50,4	115.406	50,4
Fischbach	7	0,0	65.556	52,2	65.563	52,2
Flaxweiler	1.486	0,7	6.894	3,2	8.380	3,9
Frisange	139	0,0	279.296	58,2	279.435	58,2
Garnich	65	0,0	99.959	44,4	100.024	44,4
Goesdorf	9	0,0	79.664	48,8	79.673	48,8
Grevenmacher	3.465	0,7	16.074	3,2	19.539	3,9
Grosbous	6	0,0	70.317	62,1	70.323	62,1
Habscht	143	0,0	214.387	43,3	214.530	43,4
Heffingen	8	0,0	76.209	50,1	76.217	50,1
Helperknapp	26	0,0	241.893	51,5	241.919	51,5
Hesperange	231.290	14,6	202.539	12,8	433.829	27,3
Junglinster	69.762	8,2	41.799	4,9	111.561	13,2
Käerjeng	94.759	8,8	478.856	44,4	573.615	53,2
Kayl	66.725	6,9	308.669	31,8	375.394	38,6
Kehlen	179	0,0	268.329	43,4	268.508	43,4
Kiischpelt	7	0,0	60.041	48,8	60.048	48,8
Koerich	76	0,0	119.488	45,5	119.564	45,5
Kopstal	121	0,0	188.526	45,0	188.647	45,1
Lac de la Haute-Sûre	12	0,0	107.694	49,5	107.706	49,5
Larochette	12	0,0	100.904	45,9	100.916	45,9
Lenningen	1.414	0,7	107.612	52,5	109.026	53,2
Leudelange	78	0,0	122.903	45,4	122.981	45,4
Lintgen	19	0,0	144.142	42,4	144.161	42,4

Fortsetzung

Gemeinde	Aufkommen					
	Verpackungen ¹⁾		Mischfraktion		Total	
	[kg]	[kg/E.a]	[kg]	[kg/E.a]	[kg]	[kg/E.a]
Lorentzweiler	25	0,0	209.796	47,2	209.821	47,2
Luxembourg	993.904	7,7	6.739.024	52,4	7.732.928	60,2
Mamer	302	0,0	553.908	52,9	554.210	52,9
Manternach	10.502	4,7	7.198	3,2	17.700	7,9
Mersch	57	0,0	452.482	44,5	452.539	44,5
Mertert	3.287	0,7	20.396	4,3	23.683	5,0
Mertzig	13	0,0	108.859	47,2	108.872	47,2
Mondercange	32.855	4,7	274.695	39,4	307.550	44,2
Mondorf-les-Bains	4.971	0,9	16.746	3,1	21.717	4,0
Niederanven	96.427	15,0	301.559	46,8	397.986	61,7
Nommern	8	0,0	86.375	59,7	86.383	59,7
Parc Hosingen	21	0,0	192.986	50,1	193.007	50,1
Pétange	192.769	9,4	567.700	27,8	760.469	37,3
Préizerdauil	10	0,0	103.744	58,8	103.754	58,9
Putscheid	6	0,0	54.915	48,5	54.921	48,5
Rambrouch	26	0,0	239.594	50,8	239.620	50,8
Reckange-sur-Mess	12.644	4,7	122.105	45,6	134.749	50,3
Redange	17	0,0	159.200	53,2	159.217	53,2
Reisdorf	7	0,0	62.092	47,1	62.099	47,1
Remich	28.375	7,4	17.858	4,7	46.233	12,1
Roeser	45.336	6,9	232.839	35,3	278.175	42,1
Rospert-Mompach	2.512	0,7	432	0,1	2.944	0,8
Rumelange	39.021	6,9	120.380	21,2	159.401	28,0
Saeul	5	0,0	57.727	60,3	57.732	60,3
Sandweiler	55.502	15,0	117.621	31,7	173.123	46,6
Sanem	84.681	4,7	718.998	40,1	803.679	44,8
Schengen	37.759	7,4	23.765	4,7	61.524	12,1
Schieren	12	0,0	89.950	42,6	89.962	42,6
Schifflange	52.562	4,7	160.166	14,4	212.728	19,1
Schuttrange	64.564	15,0	113.999	26,4	178.563	41,4
Stadtbredimus	14.674	7,4	9.235	4,7	23.909	12,1
Steinfort	166	0,0	290.581	50,5	290.747	50,5
Steinsel	54.840	9,9	303.476	54,7	358.316	64,6
Strassen	34.215	3,3	209.937	20,3	244.152	23,7
Tandel	12	0,0	106.434	48,5	106.446	48,5
Troisvierges	19	0,0	197.528	57,0	197.547	57,0
Useldange	11	0,0	114.348	56,6	114.359	56,6
Vallée de l'Ernz	15	0,0	131.105	49,0	131.120	49,0
Vianden	12	0,0	103.094	47,1	103.106	47,1
Vichten	8	0,0	69.835	50,8	69.843	50,8
Wahl	6	0,0	63.389	60,1	63.395	60,1
Waldbillig	15.830	8,2	116.765	60,8	132.595	69,0
Waldbredimus	9.384	7,4	5.907	4,7	15.291	12,1
Walferdange	247	0,0	220.951	25,8	221.198	25,9
Weiler-la-Tour	36.361	14,6	120.122	48,1	156.483	62,7
Weiswampach	12	0,0	127.283	56,9	127.295	57,0
Wiltz	43	0,0	374.227	48,5	374.270	48,5
Wintrange	26	0,0	210.100	44,8	210.126	44,8
Winseler	8	0,0	71.251	49,5	71.259	49,5
Wormeldange	16.575	5,4	364	0,1	16.939	5,5
GDL	3.116.848	4,8	25.057.330	38,8	28.174.178	43,7
SIDEC	760	0,0	6.540.328	47,9	6.541.088	47,9
SIGRE	286.981	4,0	648.514	9,0	935.495	13,0
SIDOR	2.829.107	6,5	17.868.489	40,9	20.697.596	47,4

1) Ausschließlich aus der Bringsammlung via Recyclingparks resultierend.

5.2.2 Glas

Gemeinde	Aufkommen					
	Verpackungen		Sonstige		Total	
	[kg]	[kg/E.a]	[kg]	[kg/E.a]	[kg]	[kg/E.a]
Beaufort	145.088	48,1	3.667	1,2	148.755	49,3
Bech	75.971	57,1	1.208	0,9	77.179	58,0
Beckerich	98.469	35,0	4.010	1,4	102.479	36,4
Berdorf	107.679	54,3	1.802	0,9	109.481	55,2
Bertrange	276.944	32,5	21.579	2,5	298.523	35,0
Bettembourg	398.124	34,9	26.868	2,4	424.992	37,3
Bettendorf	110.982	37,5	3.595	1,2	114.577	38,7
Betzdorf	157.264	38,3	5.266	1,3	162.530	39,6
Bissen	103.603	31,1	1.660	0,5	105.263	31,6
Biwer	75.297	39,3	565	0,3	75.862	39,6
Boulaide	55.133	38,3	809	0,6	55.942	38,8
Bourscheid	73.415	43,6	2.044	1,2	75.459	44,8
Bous	60.488	35,8	6.263	3,7	66.751	39,5
Cläirref	221.086	38,3	4.768	0,8	225.854	39,1
Colmar-Berg	81.327	35,8	1.132	0,5	82.459	36,3
Consdorf	100.523	47,5	1.921	0,9	102.444	48,4
Contern	182.791	43,8	1.364	0,3	184.155	44,1
Dalheim	95.318	40,0	703	0,3	96.021	40,3
Diekirch	160.295	22,4	8.706	1,2	169.001	23,6
Differdange	1.002.803	35,0	78.753	2,7	1.081.556	37,8
Dippach	163.390	36,4	11.840	2,6	175.230	39,0
Dudelange	817.356	37,9	50.846	2,4	868.202	40,2
Echternach	215.278	37,7	1.681	0,3	216.959	38,0
Ell	56.192	36,3	2.208	1,4	58.400	37,7
Erpeldange-sur-Sûre	88.080	36,2	2.959	1,2	91.039	37,4
Esch-sur-Alzette	1.298.939	35,9	61.844	1,7	1.360.783	37,6
Esch-sur-Sûre	137.631	45,8	1.689	0,6	139.320	46,3
Ettelbruck	238.875	25,5	11.372	1,2	250.247	26,7
Feulen	102.596	44,8	2.783	1,2	105.379	46,0
Fischbach	54.856	43,7	626	0,5	55.482	44,2
Flaxweiler	93.658	43,5	2.762	1,3	96.420	44,8
Frisange	190.746	39,7	1.638	0,3	192.384	40,1
Garnich	59.884	26,6	5.699	2,5	65.583	29,1
Goesdorf	55.549	34,0	916	0,6	56.465	34,6
Grevenmacher	260.001	51,8	6.440	1,3	266.441	53,1
Grosbous	48.685	43,0	1.615	1,4	50.300	44,4
Habscht	160.163	32,4	2.439	0,5	162.602	32,9
Heffingen	68.680	45,2	758	0,5	69.438	45,7
Helperknapp	194.902	41,5	2.341	0,5	197.243	42,0
Hesperange	278.813	17,6	14.658	0,9	293.471	18,5
Junglinster	331.308	39,1	7.691	0,9	338.999	40,0
Käerjeng	388.887	36,1	28.388	2,6	417.275	38,7
Kayl	335.650	34,5	22.902	2,4	358.552	36,9
Kehlen	150.462	24,3	15.642	2,5	166.104	26,9
Kiischpelt	57.928	47,1	690	0,6	58.618	47,7
Koerich	81.948	31,2	6.648	2,5	88.596	33,7
Kopstal	139.627	33,4	10.587	2,5	150.214	35,9
Lac de la Haute-Sûre	64.208	29,5	1.221	0,6	65.429	30,1
Larochette	92.118	41,9	1.096	0,5	93.214	42,4
Lenningen	78.431	38,3	2.629	1,3	81.060	39,5
Leudelange	88.470	32,6	62	0,0	88.532	32,7
Lintgen	157.402	46,3	1.694	0,5	159.096	46,8

Fortsetzung

Gemeinde	Aufkommen					
	Verpackungen		Sonstige		Total	
	[kg]	[kg/E.a]	[kg]	[kg/E.a]	[kg]	[kg/E.a]
Lorentzweiler	125.230	28,2	2.215	0,5	127.445	28,7
Luxembourg	5.393.815	42,0	132.288	1,0	5.526.103	43,0
Mamer	322.039	30,7	26.494	2,5	348.533	33,3
Manternach	88.682	39,4	4.674	2,1	93.356	41,5
Mersch	285.827	28,1	5.070	0,5	290.897	28,6
Mertert	219.234	46,0	4.134	0,9	223.368	46,9
Mertzig	91.207	39,6	2.801	1,2	94.008	40,8
Mondercange	229.922	33,0	11.905	1,7	241.827	34,7
Mondorf-les-Bains	231.908	42,7	6.922	1,3	238.830	43,9
Niederanven	260.982	40,5	2.106	0,3	263.088	40,8
Nommern	76.285	52,7	722	0,5	77.007	53,2
Parc Hosingen	158.958	41,3	3.183	0,8	162.141	42,1
Pétange	386.370	18,9	21.527	1,1	407.897	20,0
Préizerdau	56.801	32,2	2.514	1,4	59.315	33,6
Putscheid	50.097	44,3	1.375	1,2	51.472	45,5
Rambrouch	215.381	45,7	6.725	1,4	222.106	47,1
Reckange-sur-Mess	109.811	41,0	4.581	1,7	114.392	42,7
Redange	94.436	31,6	4.264	1,4	98.700	33,0
Reisdorf	72.484	55,0	1.602	1,2	74.086	56,2
Remich	152.241	39,8	14.194	3,7	166.435	43,5
Roeser	228.214	34,6	15.560	2,4	243.774	36,9
Rospport-Mompach	140.343	38,6	1.072	0,3	141.415	38,9
Rumelange	170.422	30,0	13.394	2,4	183.816	32,3
Saeul	29.978	31,3	1.366	1,4	31.344	32,7
Sandweiler	119.995	32,3	1.213	0,3	121.208	32,7
Sanem	630.461	35,1	30.683	1,7	661.144	36,8
Schengen	205.101	40,3	18.888	3,7	223.989	44,0
Schieren	72.487	34,3	2.564	1,2	75.051	35,6
Schifflange	306.172	27,5	19.046	1,7	325.218	29,2
Schuttrange	117.294	27,2	1.410	0,3	118.704	27,5
Stadtbredimus	87.415	44,2	7.340	3,7	94.755	47,9
Steinfort	172.478	30,0	14.557	2,5	187.035	32,5
Steinsel	202.324	36,5	9.866	1,8	212.190	38,3
Strassen	169.527	16,4	10.625	1,0	180.152	17,5
Tandel	96.078	43,8	2.665	1,2	98.743	45,0
Troisvierges	95.527	27,6	2.862	0,8	98.389	28,4
Useldange	105.405	52,1	2.883	1,4	108.288	53,6
Vallée de l'Ernz	111.985	41,9	3.248	1,2	115.233	43,1
Vianden	83.182	38,0	2.660	1,2	85.842	39,2
Vichten	50.102	36,4	1.961	1,4	52.063	37,9
Wahl	43.337	41,1	1.505	1,4	44.842	42,5
Waldbillig	99.417	51,7	1.745	0,9	101.162	52,6
Waldbredimus	46.261	36,6	4.694	3,7	50.955	40,3
Walferdange	216.722	25,3	195	0,0	216.917	25,4
Weiler-la-Tour	116.964	46,8	2.304	0,9	119.268	47,8
Weiswampach	77.438	34,6	1.846	0,8	79.284	35,5
Wiltz	210.117	27,2	52.756	6,8	262.873	34,0
Wintrange	176.808	37,7	3.874	0,8	180.682	38,5
Winseler	61.680	42,9	808	0,6	62.488	43,4
Wormeldange	227.419	74,2	7.143	2,3	234.562	76,5
GDL	23.225.676	36,0	963.076	1,5	24.188.752	37,5
SIDEC	4.907.930	1,3	173.828	1,3	5.081.758	37,2
SIGRE	3.149.237	1,5	109.737	1,5	3.258.974	45,2
SIDOR	15.168.509	1,6	679.511	1,6	15.848.020	36,3

5.2.3 Metalle

Gemeinde	Aufkommen					
	Verpackungen		Mischfraktion		Total	
	[kg]	[kg/E.a]	[kg]	[kg/E.a]	[kg]	[kg/E.a]
Beaufort	26	0,0	18.560	6,1	18.586	6,2
Bech	79	0,1	17.825	13,4	17.904	13,5
Beckerich	31	0,0	17.740	6,3	17.771	6,3
Berdorf	119	0,1	26.590	13,4	26.709	13,5
Bertrange	601	0,1	82.830	9,7	83.431	9,8
Bettembourg	381	0,0	94.387	8,3	94.768	8,3
Bettendorf	26	0,0	18.191	6,1	18.217	6,2
Betzdorf	98	0,0	23.071	5,6	23.169	5,6
Bissen	8	0,0	19.311	5,8	19.319	5,8
Biwer	16	0,0	847	0,4	863	0,5
Boulaide	16	0,0	4.291	3,0	4.307	3,0
Bourscheid	15	0,0	10.347	6,1	10.362	6,2
Bous	139	0,1	20.403	12,1	20.542	12,2
Clärlé	102	0,0	26.073	4,5	26.175	4,5
Colmar-Berg	5	0,0	13.161	5,8	13.166	5,8
Consdorf	128	0,1	28.358	13,4	28.486	13,5
Contern	240	0,1	40.971	9,8	41.211	9,9
Dalheim	20	0,0	1.053	0,4	1.073	0,4
Diekirch	63	0,0	44.069	6,1	44.132	6,2
Differdange	512	0,0	205.676	7,2	206.187	7,2
Dippach	190	0,0	1.041	0,2	1.231	0,3
Dudelange	721	0,0	178.621	8,3	179.342	8,3
Echternach	47	0,0	2.520	0,4	2.567	0,5
Ell	17	0,0	9.765	6,3	9.782	6,3
Erpeldange-sur-Sûre	21	0,0	14.977	6,1	14.998	6,2
Esch-sur-Alzette	3.108	0,1	214.572	5,9	217.680	6,0
Esch-sur-Sûre	33	0,0	8.956	3,0	8.989	3,0
Ettelbruck	82	0,0	57.556	6,1	57.638	6,2
Feulen	20	0,0	14.084	6,1	14.104	6,2
Fischbach	3	0,0	7.285	5,8	7.288	5,8
Flaxweiler	52	0,0	12.100	5,6	12.152	5,6
Frisange	149	0,0	40.935	8,5	41.084	8,6
Garnich	159	0,1	21.877	9,7	22.036	9,8
Goesdorf	18	0,0	4.859	3,0	4.877	3,0
Grevenmacher	120	0,0	28.209	5,6	28.329	5,6
Grosbous	12	0,0	7.148	6,3	7.160	6,3
Habscht	65	0,0	9.124	1,8	9.189	1,9
Heffingen	3	0,0	8.817	5,8	8.820	5,8
Helperknapp	11	0,0	27.235	5,8	27.246	5,8
Hesperange	900	0,1	206.198	13,0	207.098	13,0
Junglinster	509	0,1	113.510	13,4	114.019	13,5
Käerjeng	456	0,0	2.495	0,2	2.951	0,3
Kayl	324	0,0	80.451	8,3	80.775	8,3
Kehlen	435	0,1	60.039	9,7	60.474	9,8
Kiischpelt	13	0,0	3.664	3,0	3.677	3,0
Koerich	185	0,1	25.519	9,7	25.704	9,8
Kopstal	294	0,1	40.638	9,7	40.932	9,8
Lac de la Haute-Sûre	24	0,0	6.476	3,0	6.500	3,0
Larochette	5	0,0	12.750	5,8	12.755	5,8
Lenningen	49	0,0	11.516	5,6	11.565	5,6
Leudelange	0	0,0	76	0,0	76	0,0
Lintgen	8	0,0	19.711	5,8	19.719	5,8

Fortsetzung

Gemeinde	Aufkommen					
	Verpackungen		Mischfraktion		Total	
	[kg]	[kg/E.a]	[kg]	[kg/E.a]	[kg]	[kg/E.a]
Lorentzweiler	10	0,0	25.760	5,8	25.770	5,8
Luxembourg	1.360	0,0	561.035	4,4	562.395	4,4
Mamer	738	0,1	101.698	9,7	102.436	9,8
Manternach	53	0,0	12.633	5,6	12.686	5,6
Mersch	24	0,0	58.975	5,8	58.999	5,8
Mertert	39	0,0	2.105	0,4	2.144	0,5
Mertzig	20	0,0	14.177	6,1	14.197	6,2
Mondercange	598	0,1	41.305	5,9	41.903	6,0
Mondorf-les-Bains	44	0,0	25.541	4,7	25.585	4,7
Niederanven	371	0,1	63.257	9,8	63.628	9,9
Nommern	3	0,0	8.399	5,8	8.402	5,8
Parc Hosingen	69	0,0	17.405	4,5	17.474	4,5
Pétange	812	0,0	151.611	7,4	152.423	7,5
Préizerdauil	19	0,0	11.121	6,3	11.140	6,3
Putscheid	10	0,0	6.959	6,1	6.969	6,2
Rambrouch	52	0,0	29.745	6,3	29.797	6,3
Reckange-sur-Mess	230	0,1	15.895	5,9	16.125	6,0
Redange	33	0,0	18.863	6,3	18.896	6,3
Reisdorf	11	0,0	8.110	6,1	8.121	6,2
Remich	315	0,1	46.232	12,1	46.547	12,2
Roeser	220	0,0	54.663	8,3	54.883	8,3
Rospport-Mompach	30	0,0	1.608	0,4	1.638	0,5
Rumelange	190	0,0	47.049	8,3	47.239	8,3
Saeul	10	0,0	6.044	6,3	6.054	6,3
Sandweiler	213	0,1	36.410	9,8	36.623	9,9
Sanem	1.541	0,1	106.459	5,9	108.000	6,0
Schengen	418	0,1	61.522	12,1	61.940	12,2
Schieren	18	0,0	12.978	6,1	12.996	6,2
Schifflange	957	0,1	66.079	5,9	67.036	6,0
Schuttrange	248	0,1	42.355	9,8	42.603	9,9
Stadtbredimus	162	0,1	23.908	12,1	24.070	12,2
Steinfort	405	0,1	55.874	9,7	56.279	9,8
Steinsel	318	0,1	52.095	9,4	52.413	9,5
Strassen	110	0,0	38.508	3,7	38.618	3,7
Tandel	19	0,0	13.489	6,1	13.508	6,2
Troisvierges	62	0,0	15.652	4,5	15.714	4,5
Useldange	22	0,0	12.755	6,3	12.777	6,3
Vallée de l'Ernz	24	0,0	16.440	6,1	16.464	6,2
Vianden	19	0,0	13.463	6,1	13.482	6,2
Vichten	9	0,0	8.674	6,3	8.683	6,3
Wahl	18	0,0	6.656	6,3	6.674	6,3
Waldbillig	116	0,1	25.758	13,4	25.874	13,5
Waldbredimus	103	0,1	15.291	12,1	15.394	12,2
Walferdange	1	0,0	240	0,0	241	0,0
Weiler-la-Tour	141	0,1	32.417	13,0	32.558	13,0
Weiswampach	39	0,0	10.096	4,5	10.135	4,5
Wiltz	106	0,0	29.995	3,9	30.101	3,9
Wintrange	83	0,0	21.190	4,5	21.273	4,5
Winseler	16	0,0	4.285	3,0	4.301	3,0
Wormeldange	25	0,0	1.354	0,4	1.379	0,4
GDL	21.125	0,0	4.020.611	6,2	4.041.735	6,3
SIDEC	1.264	0,0	746.257	5,5	747.521	5,5
SIGRE	2.684	0,0	501.954	7,0	504.638	7,0
SIDOR	17.177	0,0	2.772.400	6,3	2.789.577	6,4

5.2.4 Holz

Gemeinde	Verpackungen		Aufkommen		Total	
	[kg]	[kg/E.a]	Mischfraktion ¹⁾		[kg]	[kg/E.a]
			[kg]	[kg/E.a]		
Beaufort	0	0,0	49.794	16,5	49.794	16,5
Bech	0	0,0	83.288	62,6	83.288	62,6
Beckerich	0	0,0	43.501	15,5	43.501	15,5
Berdorf	0	0,0	124.243	62,6	124.243	62,6
Bertrange	1	0,0	236.828	27,8	236.829	27,8
Bettembourg	24.264	2,1	270.831	23,7	295.095	25,9
Bettendorf	0	0,0	48.804	16,5	48.804	16,5
Betzdorf	1	0,0	125.494	30,6	125.495	30,6
Bissen	1	0,0	46.253	13,9	46.254	13,9
Biwer	0	0,0	22.870	11,9	22.870	11,9
Boulaide	0	0,0	10.691	7,4	10.691	7,4
Bourscheid	0	0,0	27.758	16,5	27.758	16,5
Bous	0	0,0	81.206	48,1	81.206	48,1
Cliärré	1	0,0	63.758	11,0	63.759	11,0
Colmar-Berg	0	0,0	31.525	13,9	31.525	13,9
Consdorf	0	0,0	132.510	62,6	132.510	62,6
Contern	1	0,0	188.644	45,2	188.645	45,2
Dalheim	46	0,0	28.453	11,9	28.499	11,9
Diekirch	1	0,0	118.225	16,5	118.226	16,5
Differdange	4	0,0	1.328.898	46,4	1.328.902	46,4
Dippach	1	0,0	131.487	29,3	131.488	29,3
Dudelange	45.916	2,1	512.525	23,7	558.441	25,9
Echternach	1	0,0	68.061	11,9	68.062	11,9
Ell	0	0,0	23.948	15,5	23.948	15,5
Erpeldange-sur-Sûre	0	0,0	40.177	16,5	40.177	16,5
Esch-sur-Alzette	6	0,0	593.835	16,4	593.841	16,4
Esch-sur-Sûre	0	0,0	22.316	7,4	22.316	7,4
Ettelbruck	1	0,0	154.412	16,5	154.413	16,5
Feulen	0	0,0	37.787	16,5	37.787	16,5
Fischbach	0	0,0	17.450	13,9	17.450	13,9
Flaxweiler	0	0,0	65.817	30,6	65.817	30,6
Frisange	1	0,0	126.972	26,5	126.973	26,5
Garnich	0	0,0	62.553	27,8	62.553	27,8
Goesdorf	0	0,0	12.107	7,4	12.107	7,4
Grevenmacher	1	0,0	153.453	30,6	153.454	30,6
Grosbous	0	0,0	17.527	15,5	17.527	15,5
Habscht	1	0,0	29.309	5,9	29.310	5,9
Heffingen	0	0,0	21.119	13,9	21.119	13,9
Helperknapp	1	0,0	65.232	13,9	65.233	13,9
Hesperange	2	0,0	823.003	51,8	823.005	51,8
Junglinster	1	0,0	530.415	62,6	530.416	62,6
Käerjeng	2	0,0	315.258	29,3	315.260	29,3
Kayl	20.681	2,1	230.841	23,7	251.522	25,9
Kehlen	1	0,0	171.666	27,8	171.667	27,8
Kiischpelt	0	0,0	9.125	7,4	9.125	7,4
Koerich	0	0,0	72.965	27,8	72.965	27,8
Kopstal	1	0,0	116.193	27,8	116.194	27,8
Lac de la Haute-Sûre	0	0,0	16.136	7,4	16.136	7,4
Larochette	0	0,0	30.539	13,9	30.539	13,9
Lenningen	0	0,0	62.640	30,6	62.640	30,6
Leudelange	0	0,0	2.390	0,9	2.390	0,9
Lintgen	1	0,0	47.212	13,9	47.213	13,9

Fortsetzung

Gemeinde	Aufkommen					
	Verpackungen		Mischfraktion ¹⁾		Total	
	[kg]	[kg/E.a]	[kg]	[kg/E.a]	[kg]	[kg/E.a]
Lorentzweiler	1	0,0	61.703	13,9	61.704	13,9
Luxembourg	20	0,0	1.688.670	13,1	1.688.689	13,1
Mamer	2	0,0	290.774	27,8	290.776	27,8
Manternach	0	0,0	115.201	51,2	115.201	51,2
Mersch	2	0,0	141.260	13,9	141.262	13,9
Mertert	1	0,0	141.115	29,6	141.116	29,6
Mertzig	0	0,0	38.034	16,5	38.034	16,5
Mondercange	1	0,0	114.312	16,4	114.313	16,4
Mondorf-les-Bains	3.221	0,6	130.192	23,9	133.413	24,5
Niederanven	1	0,0	291.253	45,2	291.254	45,2
Nommern	0	0,0	20.119	13,9	20.119	13,9
Parc Hosingen	1	0,0	42.560	11,0	42.561	11,0
Pétange	3	0,0	569.557	27,9	569.560	27,9
Préizerdauil	0	0,0	27.273	15,5	27.273	15,5
Putscheid	0	0,0	18.671	16,5	18.671	16,5
Rambrouch	1	0,0	72.940	15,5	72.941	15,5
Reckange-sur-Mess	0	0,0	43.991	16,4	43.991	16,4
Redange	0	0,0	46.255	15,5	46.255	15,5
Reisdorf	0	0,0	21.755	16,5	21.755	16,5
Remich	1	0,0	184.013	48,1	184.014	48,1
Roeser	14.052	2,1	156.847	23,7	170.899	25,9
Rospport-Mompach	1	0,0	43.426	11,9	43.427	11,9
Rumelange	12.095	2,1	134.999	23,7	147.094	25,9
Saeul	0	0,0	14.820	15,5	14.820	15,5
Sandweiler	1	0,0	167.644	45,2	167.645	45,2
Sanem	3	0,0	294.628	16,4	294.631	16,4
Schengen	1	0,0	244.869	48,1	244.870	48,1
Schieren	0	0,0	34.818	16,5	34.818	16,5
Schifflange	2	0,0	182.876	16,4	182.878	16,4
Schuttrange	1	0,0	195.012	45,2	195.013	45,2
Stadtbredimus	0	0,0	95.158	48,1	95.158	48,1
Steinfort	1	0,0	159.755	27,8	159.756	27,8
Steinsel	2	0,0	192.249	34,7	192.251	34,7
Strassen	2	0,0	121.900	11,8	121.902	11,8
Tandel	0	0,0	36.186	16,5	36.186	16,5
Troisvierges	1	0,0	38.274	11,0	38.275	11,0
Useldange	0	0,0	31.281	15,5	31.281	15,5
Vallée de l'Ernz	0	0,0	44.103	16,5	44.103	16,5
Vianden	0	0,0	36.121	16,5	36.121	16,5
Vichten	0	0,0	21.271	15,5	21.271	15,5
Wahl	0	0,0	16.320	15,5	16.320	15,5
Waldbillig	0	0,0	120.361	62,6	120.361	62,6
Waldbredimus	0	0,0	60.857	48,1	60.857	48,1
Walferdange	1	0,0	7.542	0,9	7.543	0,9
Weiler-la-Tour	0	0,0	129.386	51,8	129.386	51,8
Weiswampach	0	0,0	24.687	11,0	24.687	11,0
Wiltz	1	0,0	132.138	17,1	132.139	17,1
Wintrange	1	0,0	51.817	11,0	51.818	11,0
Winseler	0	0,0	10.675	7,4	10.675	7,4
Wormeldange	0	0,0	114.366	37,3	114.366	37,3
GDL	120.367	0,2	14.622.078	22,7	14.742.444	22,8
SIDEC	21	0,0	1.938.477	14,2	1.938.498	14,2
SIGRE	3.277	0,0	2.728.008	37,8	2.731.285	37,8
SIDOR	117.069	0,3	9.955.593	22,8	10.072.661	23,1

1) „Behandeltes Holz“.

5.2.5 Kunststoffe

Gemeinde	Aufkommen					
	Verpackungen		Mischfraktion ¹⁾		Total	
	[kg]	[kg/E.a]	[kg]	[kg/E.a]	[kg]	[kg/E.a]
Beaufort	5.672	1,9	7.667	2,5	13.339	4,4
Bech	2.923	2,2	4.316	3,2	7.239	5,4
Beckerich	4.560	1,6	7.142	2,5	11.702	4,2
Berdorf	4.359	2,2	6.438	3,2	10.797	5,4
Bertrange	20.664	2,4	21.663	2,5	42.327	5,0
Bettembourg	11.935	1,0	28.965	2,5	40.900	3,6
Bettendorf	5.560	1,9	7.515	2,5	13.075	4,4
Betzdorf	10.905	2,7	13.327	3,2	24.232	5,9
Bissen	5.336	1,6	8.455	2,5	13.791	4,1
Biwer	1.214	0,6	6.221	3,2	7.435	3,9
Boulaide	1.408	1,0	3.660	2,5	5.068	3,5
Bourscheid	3.161	1,9	4.274	2,5	7.435	4,4
Bous	6.685	4,0	5.478	3,2	12.163	7,2
Cläirref	8.732	1,5	14.659	2,5	23.391	4,1
Colmar-Berg	3.636	1,6	5.763	2,5	9.399	4,1
Consdorf	4.648	2,2	6.867	3,2	11.515	5,4
Contern	9.988	2,4	10.608	2,5	20.596	4,9
Dalheim	1.509	0,6	7.739	3,2	9.248	3,9
Diekirch	13.470	1,9	18.204	2,5	31.674	4,4
Differdange	68.818	2,4	72.739	2,5	141.557	4,9
Dippach	6.277	1,4	11.413	2,5	17.690	3,9
Dudelange	22.586	1,0	54.814	2,5	77.400	3,6
Echternach	3.610	0,6	18.513	3,2	22.123	3,9
Ell	2.511	1,6	3.931	2,5	6.442	4,2
Erpeldange-sur-Sûre	4.579	1,9	6.187	2,5	10.766	4,4
Esch-sur-Alzette	95.755	2,6	91.878	2,5	187.633	5,2
Esch-sur-Sûre	2.939	1,0	7.639	2,5	10.578	3,5
Ettelbruck	17.592	1,9	23.776	2,5	41.368	4,4
Feulen	4.304	1,9	5.818	2,5	10.122	4,4
Fischbach	2.012	1,6	3.190	2,5	5.202	4,1
Flaxweiler	5.720	2,7	6.989	3,2	12.709	5,9
Frisange	13.078	2,7	12.188	2,5	25.266	5,3
Garnich	5.458	2,4	5.722	2,5	11.180	5,0
Goesdorf	1.594	1,0	4.145	2,5	5.739	3,5
Grevenmacher	13.335	2,7	16.296	3,2	29.631	5,9
Grosbous	1.838	1,6	2.877	2,5	4.715	4,2
Habscht	2.351	0,5	12.561	2,5	14.912	3,0
Heffingen	2.438	1,6	3.860	2,5	6.298	4,1
Helperknapp	7.527	1,6	11.924	2,5	19.451	4,1
Hesperange	54.811	3,5	40.338	2,5	95.149	6,0
Junglinster	18.609	2,2	27.485	3,2	46.094	5,4
Käerjeng	15.046	1,4	27.365	2,5	42.411	3,9
Kayl	10.172	1,0	24.688	2,5	34.860	3,6
Kehlen	14.979	2,4	15.703	2,5	30.682	5,0
Kiischpelt	1.202	1,0	3.124	2,5	4.326	3,5
Koerich	6.367	2,4	6.674	2,5	13.041	5,0
Kopstal	10.137	2,4	10.629	2,5	20.766	5,0
Lac de la Haute-Sûre	2.126	1,0	5.524	2,5	7.650	3,5
Larochette	3.523	1,6	5.582	2,5	9.105	4,1
Lenningen	5.444	2,7	6.652	3,2	12.096	5,9
Leudelange	69	0,0	6.883	2,5	6.952	2,6
Lintgen	5.447	1,6	8.630	2,5	14.077	4,1

Fortsetzung

Gemeinde	Aufkommen					
	Verpackungen		Mischfraktion ¹⁾		Total	
	[kg]	[kg/E.a]	[kg]	[kg/E.a]	[kg]	[kg/E.a]
Lorentzweiler	7.122	1,6	11.279	2,5	18.401	4,1
Luxembourg	264.891	2,1	354.593	2,8	619.484	4,8
Mamer	25.369	2,4	26.598	2,5	51.967	5,0
Manternach	7.610	3,4	7.298	3,2	14.908	6,6
Mersch	16.344	1,6	25.821	2,5	42.165	4,1
Mertert	7.610	1,6	15.459	3,2	23.069	4,8
Mertzig	4.332	1,9	5.857	2,5	10.189	4,4
Mondercange	18.433	2,6	17.686	2,5	36.119	5,2
Mondorf-les-Bains	3.439	0,6	17.640	3,2	21.079	3,9
Niederanven	15.423	2,4	16.378	2,5	31.801	4,9
Nommern	2.321	1,6	3.677	2,5	5.998	4,1
Parc Hosingen	5.829	1,5	9.785	2,5	15.614	4,1
Pétange	25.612	1,3	51.830	2,5	77.442	3,8
Préizerdaul	2.858	1,6	4.477	2,5	7.335	4,2
Putscheid	2.129	1,9	2.875	2,5	5.004	4,4
Rambrouch	7.645	1,6	11.975	2,5	19.620	4,2
Reckange-sur-Mess	7.094	2,6	6.806	2,5	13.900	5,2
Redange	4.848	1,6	7.594	2,5	12.442	4,2
Reisdorf	2.479	1,9	3.350	2,5	5.829	4,4
Remich	15.152	4,0	12.412	3,2	27.564	7,2
Roeser	6.912	1,0	16.775	2,5	23.687	3,6
Rospport-Mompach	2.303	0,6	11.812	3,2	14.115	3,9
Rumelange	5.951	1,0	14.438	2,5	20.389	3,6
Saeul	1.553	1,6	2.433	2,5	3.986	4,2
Sandweiler	8.877	2,4	9.427	2,5	18.304	4,9
Sanem	47.507	2,6	45.585	2,5	93.092	5,2
Schengen	20.165	4,0	16.517	3,2	36.682	7,2
Schieren	3.967	1,9	5.361	2,5	9.328	4,4
Schifflange	29.489	2,6	28.295	2,5	57.784	5,2
Schuttrange	10.326	2,4	10.966	2,5	21.292	4,9
Stadtbredimus	7.835	4,0	6.419	3,2	14.254	7,2
Steinfort	13.940	2,4	14.613	2,5	28.553	5,0
Steinsel	16.803	3,0	14.080	2,5	30.883	5,6
Strassen	21.090	2,0	26.210	2,5	47.300	4,6
Tandel	4.122	1,9	5.572	2,5	9.694	4,4
Troisvierges	5.242	1,5	8.800	2,5	14.042	4,1
Useldange	3.277	1,6	5.135	2,5	8.412	4,2
Vallée de l'Ernz	5.022	1,9	6.791	2,5	11.813	4,4
Vianden	4.115	1,9	5.562	2,5	9.677	4,4
Vichten	2.228	1,6	3.492	2,5	5.720	4,2
Wahl	1.711	1,6	2.679	2,5	4.390	4,2
Waldbillig	4.225	2,2	6.237	3,2	10.462	5,4
Waldbredimus	5.012	4,0	4.105	3,2	9.117	7,2
Walferdange	221	0,0	21.719	2,5	21.940	2,6
Weiler-la-Tour	8.617	3,5	6.342	2,5	14.959	6,0
Weiswampach	3.381	1,5	5.676	2,5	9.057	4,1
Wiltz	43.207	5,6	19.614	2,5	62.821	8,1
Wintrange	7.098	1,5	11.914	2,5	19.012	4,1
Winseler	1.405	1,0	3.655	2,5	5.060	3,5
Wormeldange	3.739	1,2	9.946	3,2	13.685	4,5
GDL	1.304.507	2,0	1.718.258	2,7	3.022.765	4,7
SIDEK	253.408	1,9	346.920	2,5	600.328	4,4
SIGRE	156.053	2,2	234.166	3,2	390.219	5,4
SIDOR	895.046	2,0	1.137.172	2,6	2.032.218	4,7

1) Vorwiegend Siloplastik.

5.2.6 PMG-Verpackungen (Plastikflaschen u. -flakons, Metallverpackungen u. Getränkekartons)

Gemeinde	Aufkommen ¹⁾	
	[kg]	[kg/E.a]
Beaufort	85.626	28,4
Bech	32.720	24,6
Beckerich	69.840	24,8
Berdorf	46.924	23,7
Bertrange	160.860	18,9
Bettembourg	234.000	20,5
Bettendorf	80.270	27,1
Betzdorf	76.550	18,6
Bissen	88.920	26,7
Biwer	48.310	25,2
Boulaide	36.795	25,5
Bourscheid	43.900	26,1
Bous	34.420	20,4
Cläärref	132.267	22,9
Colmar-Berg	89.755	39,6
Consdorf	41.140	19,4
Contern	97.980	23,5
Dalheim	39.405	16,5
Diekirch	187.160	26,1
Differdange	613.460	21,4
Dippach	83.075	18,5
Dudelange	416.680	19,3
Echternach	138.460	24,3
Ell	38.740	25,0
Erpeldange-sur-Sûre	63.150	25,9
Esch-sur-Alzette	700.380	19,4
Esch-sur-Sûre	95.335	31,7
Ettelbruck	259.710	27,7
Feulen	65.665	28,7
Fischbach	28.220	22,5
Flaxweiler	41.280	19,2
Frisange	90.420	18,8
Garnich	70.740	31,4
Goesdorf	46.734	28,6
Grevenmacher	122.565	24,4
Grosbous	30.555	27,0
Habscht	98.000	19,8
Heffingen	35.320	23,2
Helperknapp	108.085	23,0
Hesperange	248.390	15,6
Junglinster	163.080	19,3
Käerjeng	234.360	21,8
Kayl	208.470	21,4
Kehlen	122.800	19,9
Kiischpelt	35.266	28,7
Koerich	59.380	22,6
Kopstal	100.760	24,1
Lac de la Haute-Sûre	71.400	32,8
Larochette	60.415	27,5
Lenningen	40.900	20,0
Leudelange	68.540	25,3
Lintgen	82.680	24,3
Lorentzweiler	90.680	20,4

1) Ausschließlich aus der PMG-Holsammlung resultierend.

Fortsetzung

Gemeinde	Aufkommen ¹⁾	
	[kg]	[kg/E.a]
Luxembourg	1.814.228	14,1
Mamer	218.080	20,8
Manternach	46.520	20,7
Mersch	221.180	21,8
Mertert	125.430	26,3
Mertzig	64.960	28,2
Mondercange	144.555	20,8
Mondorf-les-Bains	109.860	20,2
Niederanven	126.180	19,6
Nommern	38.960	26,9
Parc Hosingen	110.160	28,6
Pétange	424.680	20,8
Préizerdaul	41.610	23,6
Putscheid	29.444	26,0
Rambrouch	125.285	26,6
Reckange-sur-Mess	51.660	19,3
Redange	85.805	28,7
Reisdorf	38.119	28,9
Remich	80.020	20,9
Roeser	125.040	18,9
Rospport-Mompach	76.680	21,1
Rumelange	91.240	16,0
Saeul	23.160	24,2
Sandweiler	83.700	22,5
Sanem	389.860	21,7
Schengen	99.210	19,5
Schieren	62.845	29,8
Schifflange	248.780	22,3
Schuttrange	81.960	19,0
Stadtbredimus	42.710	21,6
Steinfort	147.300	25,6
Steinsel	98.760	17,8
Strassen	172.448	16,7
Tandel	58.280	26,6
Troisvierges	134.569	38,8
Useldange	59.390	29,4
Vallée de l'Ernz	68.325	25,6
Vianden	63.457	29,0
Vichten	36.580	26,6
Wahl	27.875	26,4
Waldbillig	33.930	17,7
Waldbredimus	23.325	18,4
Walferdange	139.640	16,3
Weiler-la-Tour	41.660	16,7
Weiswampach	90.044	40,3
Wiltz	204.278	26,5
Wintrange	132.900	28,3
Winseler	38.062	26,5
Wormeldange	70.615	23,0
GDL	13.223.896	20,5
SIDEC	3.681.776	27,0
SIGRE	1.534.054	21,3
SIDOR	8.008.066	18,3

5.2.7 Getränkekartons

Gemeinde	Aufkommen ¹⁾	
	[kg]	[kg/E.a]
Beaufort	25	0,0
Bech	4	0,0
Beckerich	16	0,0
Berdorf	7	0,0
Bertrange	0	0,0
Bettembourg	176	0,0
Bettendorf	25	0,0
Betzdorf	27	0,0
Bissen	41	0,0
Biwer	0	0,0
Boulaide	9	0,0
Bourscheid	14	0,0
Bous	76	0,0
Clärlé	62	0,0
Colmar-Berg	28	0,0
Consdorf	7	0,0
Contern	97	0,0
Dalheim	0	0,0
Diekirch	60	0,0
Differdange	350	0,0
Dippach	44	0,0
Dudelange	331	0,0
Echternach	0	0,0
Ell	9	0,0
Erpeldange-sur-Sûre	20	0,0
Esch-sur-Alzette	319	0,0
Esch-sur-Sûre	20	0,0
Ettelbruck	79	0,0
Feulen	19	0,0
Fischbach	16	0,0
Flaxweiler	14	0,0
Frisange	38	0,0
Garnich	0	0,0
Goesdorf	11	0,0
Grevenmacher	34	0,0
Grosbous	6	0,0
Habscht	0	0,0
Heffingen	19	0,0
Helperknapp	58	0,0
Hesperange	537	0,0
Junglinster	28	0,0
Käerjeng	104	0,0
Kayl	149	0,0
Kehlen	0	0,0
Kiischpelt	8	0,0
Koerich	0	0,0
Kopstal	0	0,0
Lac de la Haute-Sûre	14	0,0
Larochette	27	0,0
Lenningen	14	0,0
Leudelange	0	0,0
Lintgen	42	0,0
Lorentzweiler	55	0,0

1) Ausschließlich aus der Bringsammlung via Recyclingparks resultierend.

<i>Fortsetzung</i>		
Gemeinde	Aufkommen ¹⁾	
	[kg]	[kg/E.a]
Luxembourg	1.251	0,0
Mamer	0	0,0
Manternach	15	0,0
Mersch	126	0,0
Mertert	60	0,0
Mertzig	19	0,0
Mondercange	61	0,0
Mondorf-les-Bains	0	0,0
Niederanven	150	0,0
Nommern	18	0,0
Parc Hosingen	41	0,0
Pétange	422	0,0
Préizerdaul	10	0,0
Putscheid	10	0,0
Rambrouch	26	0,0
Reckange-sur-Mess	24	0,0
Redange	17	0,0
Reisdorf	11	0,0
Remich	171	0,0
Roeser	102	0,0
Rospport-Mompach	0	0,0
Rumelange	87	0,0
Saeul	5	0,0
Sandweiler	86	0,0
Sanem	158	0,0
Schengen	228	0,0
Schieren	18	0,0
Schifflange	98	0,0
Schuttrange	100	0,0
Stadbredimus	89	0,0
Steinfort	0	0,0
Steinsel	212	0,0
Strassen	100	0,0
Tandel	18	0,0
Troisvierges	37	0,0
Useldange	11	0,0
Vallée de l'Ernz	22	0,0
Vianden	18	0,0
Vichten	8	0,0
Wahl	6	0,0
Waldbillig	6	0,0
Waldbredimus	57	0,0
Walferdange	0	0,0
Weiler-la-Tour	84	0,0
Weiswampach	24	0,0
Wiltz	170	0,0
Wincrange	50	0,0
Winseler	9	0,0
Wormeldange	0	0,0
GDL	7.274	0,0
SIDEC	1.357	0,0
SIGRE	837	0,0
SIDOR	5.080	0,0

5.2.8 Bekleidung/Textilien

Gemeinde	Aufkommen	
	[kg]	[kg/E.a]
Beaufort	18.597	6,2
Bech	11.327	8,5
Beckerich	18.506	6,6
Berdorf	16.895	8,5
Bertrange	62.699	7,4
Bettembourg	86.995	7,6
Bettendorf	18.228	6,2
Betzdorf	19.315	4,7
Bissen	21.494	6,5
Biwer	9.016	4,7
Boulaide	7.799	5,4
Bourscheid	10.368	6,2
Bous	12.356	7,3
Clärlé	33.143	5,7
Colmar-Berg	14.649	6,5
Consdorf	18.020	8,5
Contern	29.078	7,0
Dalheim	11.216	4,7
Diekirch	44.155	6,2
Differdange	225.975	7,9
Dippach	34.711	7,7
Dudelange	164.631	7,6
Echternach	26.830	4,7
Ell	10.188	6,6
Erpeldange-sur-Sûre	15.007	6,2
Esch-sur-Alzette	221.708	6,1
Esch-sur-Sûre	16.278	5,4
Ettelbruck	57.671	6,2
Feulen	14.113	6,2
Fischbach	8.110	6,5
Flaxweiler	10.131	4,7
Frisange	25.454	5,3
Garnich	16.560	7,4
Goesdorf	8.831	5,4
Grevenmacher	23.618	4,7
Grosbous	7.456	6,6
Habscht	25.717	5,2
Heffingen	9.815	6,5
Helperknapp	30.314	6,5
Hesperange	124.394	7,8
Junglinster	72.130	8,5
Käerjeng	83.225	7,7
Kayl	74.149	7,6
Kehlen	45.447	7,4
Kiischpelt	6.657	5,4
Koerich	19.316	7,4
Kopstal	30.761	7,4
Lac de la Haute-Sûre	11.770	5,4
Larochette	14.192	6,5
Lenningen	9.641	4,7
Leudelange	12.745	4,7
Lintgen	21.939	6,5
Lorentzweiler	28.673	6,5

Fortsetzung

Gemeinde	Aufkommen	
	[kg]	[kg/E.a]
Luxembourg	880.055	6,8
Mamer	76.980	7,4
Manternach	10.578	4,7
Mersch	65.644	6,5
Mertert	22.405	4,7
Mertzig	14.205	6,2
Mondercange	42.679	6,1
Mondorf-les-Bains	25.565	4,7
Niederanven	44.896	7,0
Nommern	9.349	6,5
Parc Hosingen	22.124	5,7
Pétange	162.876	8,0
Préizerdaul	11.604	6,6
Putscheid	6.973	6,2
Rambrouch	31.031	6,6
Reckange-sur-Mess	16.424	6,1
Redange	19.679	6,6
Reisdorf	8.126	6,2
Remich	28.001	7,3
Roeser	50.383	7,6
Rospport-Mompach	17.119	4,7
Rumelange	43.365	7,6
Saeul	6.305	6,6
Sandweiler	25.843	7,0
Sanem	110.001	6,1
Schengen	37.259	7,3
Schieren	13.004	6,2
Schifflange	68.277	6,1
Schuttrange	30.060	7,0
Stadbredimus	14.479	7,3
Steinfort	42.294	7,4
Steinsel	26.073	4,7
Strassen	63.566	6,2
Tandel	13.515	6,2
Troisvierges	19.897	5,7
Useldange	13.307	6,6
Vallée de l'Ernz	16.472	6,2
Vianden	13.490	6,2
Vichten	9.050	6,6
Wahl	6.944	6,6
Waldbillig	16.367	8,5
Waldbredimus	9.260	7,3
Walferdange	40.218	4,7
Weiler-la-Tour	19.556	7,8
Weiswampach	12.834	5,7
Wiltz	41.794	5,4
Wincrange	26.937	5,7
Winseler	7.787	5,4
Wormeldange	14.414	4,7
GDL	4.301.077	6,7
SIDEC	838.024	6,1
SIGRE	435.942	6,0
SIDOR	3.027.111	6,9

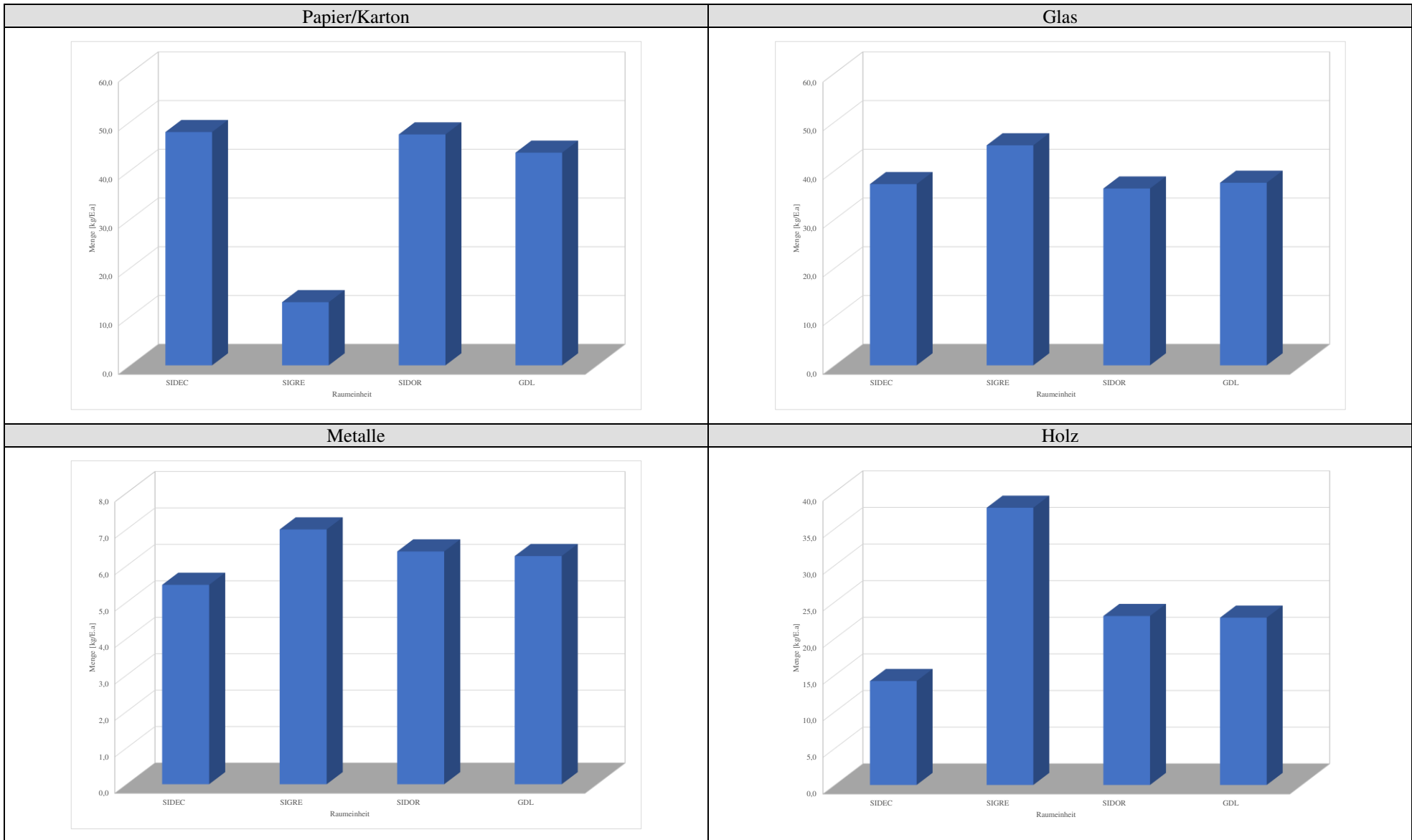
5.2.9 Reifen/Gummi

Gemeinde	Aufkommen					
	Reifen		Gummi		Total	
	[kg]	[kg/E.a]	[kg]	[kg/E.a]	[kg]	[kg/E.a]
Beaufort	4.198	1,4	0	0,0	4.198	1,4
Bech	4.112	3,1	189	0,1	4.301	3,2
Beckerich	3.105	1,1	0	0,0	3.105	1,1
Berdorf	6.134	3,1	282	0,1	6.416	3,2
Bertrange	6.024	0,7	1.455	0,2	7.479	0,9
Bettembourg	11.466	1,0	0	0,0	11.466	1,0
Bettendorf	4.115	1,4	0	0,0	4.115	1,4
Betzdorf	11.420	2,8	0	0,0	11.420	2,8
Bissen	3.036	0,9	0	0,0	3.036	0,9
Biwer	2.228	1,2	0	0,0	2.228	1,2
Boulaide	611	0,4	0	0,0	611	0,4
Bourscheid	2.340	1,4	0	0,0	2.340	1,4
Bous	3.152	1,9	0	0,0	3.152	1,9
Clärlé	3.606	0,6	0	0,0	3.606	0,6
Colmar-Berg	2.069	0,9	0	0,0	2.069	0,9
Consdorf	6.542	3,1	301	0,1	6.843	3,2
Contern	5.417	1,3	206	0,0	5.623	1,3
Dalheim	2.772	1,2	0	0,0	2.772	1,2
Diekirch	9.968	1,4	0	0,0	9.968	1,4
Differdange	28.472	1,0	0	0,0	28.472	1,0
Dippach	5.818	1,3	0	0,0	5.818	1,3
Dudelange	21.698	1,0	0	0,0	21.698	1,0
Echternach	6.630	1,2	0	0,0	6.630	1,2
Ell	1.709	1,1	0	0,0	1.709	1,1
Erpeldange-sur-Sûre	3.388	1,4	0	0,0	3.388	1,4
Esch-sur-Alzette	28.969	0,8	0	0,0	28.969	0,8
Esch-sur-Sûre	1.277	0,4	0	0,0	1.277	0,4
Ettelbruck	13.019	1,4	0	0,0	13.019	1,4
Feulen	3.186	1,4	0	0,0	3.186	1,4
Fischbach	1.145	0,9	0	0,0	1.145	0,9
Flaxweiler	5.989	2,8	0	0,0	5.989	2,8
Frisange	2.706	0,6	0	0,0	2.706	0,6
Garnich	1.591	0,7	384	0,2	1.975	0,9
Goesdorf	693	0,4	0	0,0	693	0,4
Grevenmacher	13.964	2,8	0	0,0	13.964	2,8
Grosbous	1.251	1,1	0	0,0	1.251	1,1
Habscht	711	0,1	158	0,0	869	0,2
Heffingen	1.386	0,9	0	0,0	1.386	0,9
Helperknapp	4.281	0,9	0	0,0	4.281	0,9
Hesperange	17.664	1,1	2.765	0,2	20.429	1,3
Junglinster	26.187	3,1	1.204	0,1	27.391	3,2
Käerjeng	13.950	1,3	0	0,0	13.950	1,3
Kayl	9.773	1,0	0	0,0	9.773	1,0
Kehlen	4.367	0,7	1.054	0,2	5.421	0,9
Kiischpelt	522	0,4	0	0,0	522	0,4
Koerich	1.856	0,7	448	0,2	2.304	0,9
Kopstal	2.955	0,7	714	0,2	3.669	0,9
Lac de la Haute-Sûre	923	0,4	0	0,0	923	0,4
Larochette	2.004	0,9	0	0,0	2.004	0,9
Lenningen	5.700	2,8	0	0,0	5.700	2,8
Leudelange	37	0,0	0	0,0	37	0,0
Lintgen	3.098	0,9	0	0,0	3.098	0,9

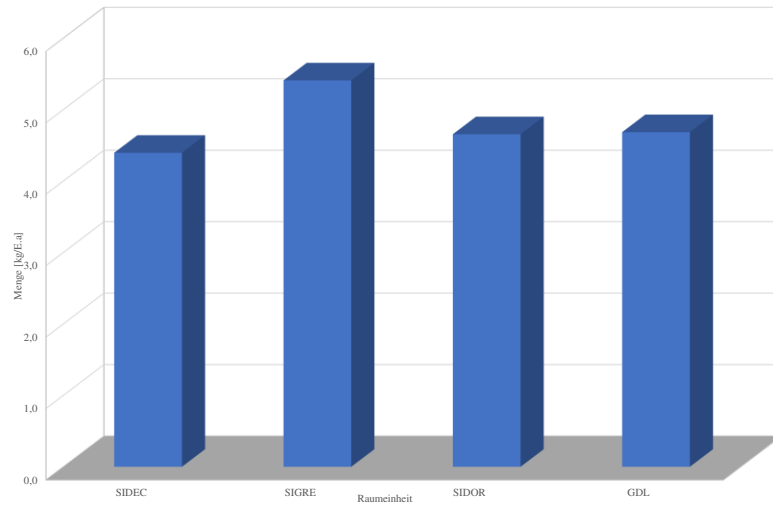
Fortsetzung

Gemeinde	Aufkommen					
	Reifen		Gummi		Total	
	[kg]	[kg/E.a]	[kg]	[kg/E.a]	[kg]	[kg/E.a]
Lorentzweiler	4.049	0,9	0	0,0	4.049	0,9
Luxembourg	67.978	0,5	9.534	0,1	77.512	0,6
Mamer	7.395	0,7	1.785	0,2	9.180	0,9
Manternach	10.144	4,5	0	0,0	10.144	4,5
Mersch	9.301	0,9	0	0,0	9.301	0,9
Mertert	9.836	2,1	0	0,0	9.836	2,1
Mertzig	3.207	1,4	0	0,0	3.207	1,4
Mondercange	5.576	0,8	0	0,0	5.576	0,8
Mondorf-les-Bains	21.777	4,0	0	0,0	21.777	4,0
Niederanven	8.364	1,3	318	0,0	8.682	1,3
Nommern	1.320	0,9	0	0,0	1.320	0,9
Parc Hosingen	2.407	0,6	0	0,0	2.407	0,6
Pétange	28.272	1,4	0	0,0	28.272	1,4
Préizerdaul	1.947	1,1	0	0,0	1.947	1,1
Putscheid	1.574	1,4	0	0,0	1.574	1,4
Rambrouch	5.207	1,1	0	0,0	5.207	1,1
Reckange-sur-Mess	2.146	0,8	0	0,0	2.146	0,8
Redange	3.302	1,1	0	0,0	3.302	1,1
Reisdorf	1.834	1,4	0	0,0	1.834	1,4
Remich	7.141	1,9	0	0,0	7.141	1,9
Roeser	6.640	1,0	0	0,0	6.640	1,0
Rospport-Mompach	4.230	1,2	0	0,0	4.230	1,2
Rumelange	5.715	1,0	0	0,0	5.715	1,0
Saeul	1.058	1,1	0	0,0	1.058	1,1
Sandweiler	4.814	1,3	183	0,0	4.997	1,3
Sanem	14.372	0,8	0	0,0	14.372	0,8
Schengen	9.503	1,9	0	0,0	9.503	1,9
Schieren	2.936	1,4	0	0,0	2.936	1,4
Schifflange	8.921	0,8	0	0,0	8.921	0,8
Schuttrange	5.600	1,3	213	0,0	5.813	1,3
Stadtbredimus	3.693	1,9	0	0,0	3.693	1,9
Steinfort	4.064	0,7	981	0,2	5.045	0,9
Steinsel	4.716	0,9	0	0,0	4.716	0,9
Strassen	5.460	0,5	766	0,1	6.226	0,6
Tandel	3.051	1,4	0	0,0	3.051	1,4
Troisvierges	2.165	0,6	0	0,0	2.165	0,6
Useldange	2.233	1,1	0	0,0	2.233	1,1
Vallée de l'Ernz	3.719	1,4	0	0,0	3.719	1,4
Vianden	3.045	1,4	0	0,0	3.045	1,4
Vichten	1.518	1,1	0	0,0	1.518	1,1
Wahl	1.165	1,1	0	0,0	1.165	1,1
Waldbillig	5.943	3,1	273	0,1	6.216	3,2
Waldbredimus	2.362	1,9	0	0,0	2.362	1,9
Walferdange	117	0,0	0	0,0	117	0,0
Weiler-la-Tour	2.777	1,1	435	0,2	3.212	1,3
Weiswampach	1.396	0,6	0	0,0	1.396	0,6
Wiltz	8.379	1,1	0	0,0	8.379	1,1
Wintrange	2.931	0,6	0	0,0	2.931	0,6
Winseler	611	0,4	0	0,0	611	0,4
Wormeldange	3.642	1,2	0	0,0	3.642	1,2
GDL	658.787	1,0	23.648	0,0	682.435	1,1
SIDEC	139.285	1,0	0	0,0	139.285	1,0
SIGRE	173.101	2,4	2.249	0,0	175.350	2,4
SIDOR	346.401	0,8	21.399	0,0	367.800	0,8

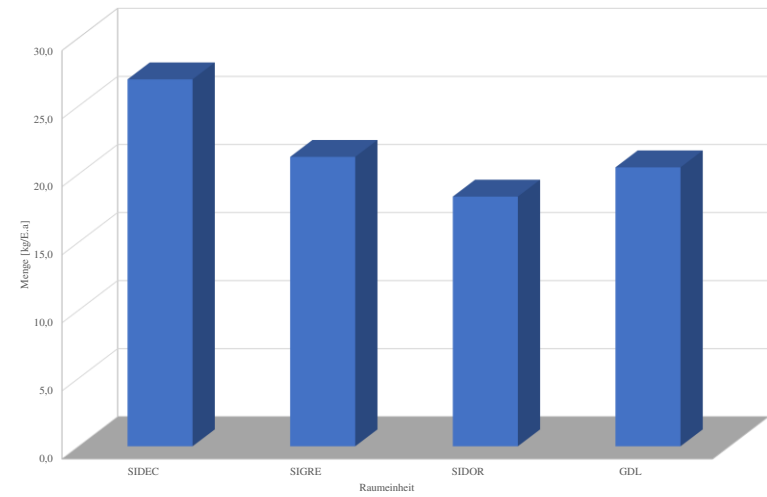
5.2.10 Grafische Darstellung „Abfälle zur Verwertung“



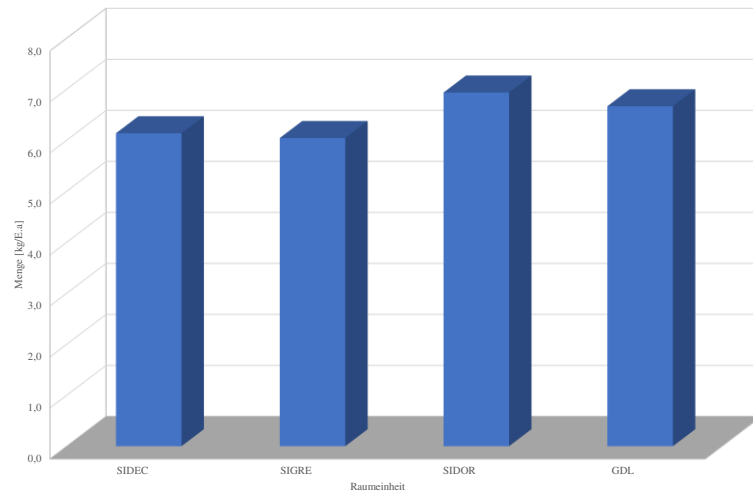
Kunststoffe



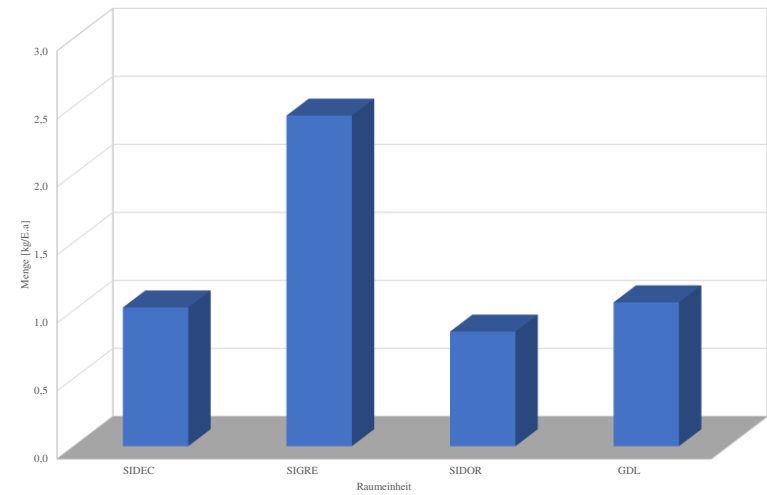
PMG-Verpackungen



Bekleidung/Textilien



Reifen/Gummi



5.3 Problemstoffe
5.3.1 Problemstoffe aus den Haushalten

Gemeinde	Aufkommen																				Total	[kg/E.a]
	Problematische Kunststoff- und Gummiabfälle	Verpackungen mit schädlichen Resthalten	Pflanzenschutz- und Schädlingsbekämpfungsmittel	Pharmazeutische Erzeugnisse	Batterien, Akkumulatoren	Asbestzement, Erermit	Datenträgersysteme (Video-, Audio-bänder, Disketten)	Detergenzien und Waschmittelabfälle	Fett- und Ölabfälle (pflanzl. oder tierischen Ursprungs)	Gefasste Gase	Krankenhausspezifische Abfälle	Laborabfälle und Chemikalienreste	Lösemittel, Farben, Lacke, Klebstoffe, Kitt, Harze	Mineralöle und synthetische Öle	Öl- oder fettkontaminierte Abfälle	Problematischer mineralischer Abfall	Salze	Säuren, Laugen, Konzentrate	Sonstige Problemabfälle			
	[kg]	[kg]	[kg]	[kg]	[kg]	[kg]	[kg]	[kg]	[kg]	[kg]	[kg]	[kg]	[kg]	[kg]	[kg]	[kg]	[kg]	[kg]	[kg]	[kg]		
Beaufort	31	148	54	1.113	10.707	564	392	435	3.924	606	95	33	5.788	2.208	97	15	73	57	313	26.654	8,8	
Bech	36	198	124	735	5.105	1.187	548	241	1.210	577	67	47	4.794	1.189	157	968	148	84	223	17.638	13,3	
Beckerich	50	238	115	1.031	9.603	680	489	222	2.067	537	122	22	4.656	1.540	85	14	199	53	299	22.022	7,8	
Berdorf	47	307	189	1.123	7.696	1.770	817	385	2.571	814	101	70	6.505	1.571	289	1.444	209	144	389	26.442	13,3	
Bertrange	164	610	250	2.954	29.212	2.596	2.367	963	5.018	1.957	183	195	15.005	2.883	383	3.969	360	258	1.396	70.857	8,3	
Bettembourg	184	1.409	310	3.298	37.196	2.953	2.982	838	7.005	2.639	463	332	20.002	3.982	526	4.396	511	399	1.047	90.472	7,9	
Bettendorf	36	93	57	940	10.123	552	414	168	2.323	634	105	29	4.222	1.004	57	14	63	78	286	21.200	7,2	
Betzdorf	160	31	77	565	12.756	1.509	420	238	866	486	111	14	5.453	816	200	1.941	87	83	249	26.063	6,3	
Bissen	49	137	75	1.179	11.609	463	694	328	3.090	684	124	52	5.657	1.683	83	16	254	61	299	26.539	8,0	
Biwer	12	19	52	512	6.837	412	318	120	987	358	57	48	1.819	448	18	285	92	41	161	12.596	6,6	
Boulaide	56	122	71	907	5.232	224	221	132	2.787	394	111	220	2.608	1.081	74	7	92	51	176	14.568	10,1	
Bourscheid	37	66	43	601	5.953	314	236	113	1.622	367	54	17	2.801	913	34	8	64	36	198	13.477	8,0	
Bous	47	18	112	970	6.600	1.673	676	184	2.110	757	73	62	4.905	1.309	211	1.121	146	127	420	21.524	12,8	
Clärréf	83	189	94	1.765	19.707	1.414	752	330	4.716	1.164	206	41	6.403	2.616	161	28	141	71	501	40.383	7,0	
Colmar-Berg	39	67	44	834	7.746	239	450	207	1.733	412	87	35	3.707	834	50	11	93	42	242	16.873	7,4	
Consdorf	50	316	182	1.197	8.203	1.888	886	449	2.553	856	112	75	6.512	1.978	250	1.540	232	134	355	27.768	13,1	
Contern	71	559	201	1.754	14.822	5.367	1.118	614	2.774	1.222	134	124	10.013	2.236	211	3.619	246	251	1.626	46.960	11,2	
Dalheim	13	20	86	866	8.290	1	363	158	2.035	687	106	6	3.906	776	19	355	65	107	198	18.055	7,6	
Diekirch	90	227	135	1.934	24.475	1.339	1.008	481	4.817	1.257	224	75	10.565	2.569	138	35	156	123	698	50.345	7,0	
Differdange	1.083	905	292	5.577	90.786	17.594	3.569	4.214	16.705	5.986	857	207	49.403	17.150	1.064	15.443	400	716	3.196	235.146	8,2	
Dippach	68	263	188	1.908	15.244	1.810	1.334	426	3.342	1.124	173	71	8.606	1.833	4.886	1.439	238	166	435	43.555	9,7	
Dudelange	333	2.600	556	6.125	70.114	5.526	5.238	1.264	12.547	4.675	851	580	37.987	7.397	984	8.319	951	673	1.964	168.685	7,8	
Echternach	49	147	177	2.555	19.716	2	1.297	654	4.497	1.335	226	71	10.067	1.880	36	1.191	176	203	953	45.232	7,9	
Ell	28	130	36	608	5.306	374	254	119	1.371	281	64	12	2.438	881	42	7	78	29	163	12.224	7,9	
Erpeldange-sur-Sûre	34	109	126	814	8.619	455	337	168	2.393	555	86	26	4.476	1.363	86	12	69	80	351	20.162	8,3	
Esch-sur-Alzette	479	15.487	336	8.218	115.749	6.251	6.100	2.594	15.381	5.793	1.146	387	42.601	9.190	821	11.293	693	604	3.631	246.755	6,8	
Esch-sur-Sûre	54	95	102	1.030	10.760	473	282	194	3.083	634	106	22	4.750	2.225	70	335	62	58	282	24.618	8,2	
Ettelbruck	100	283	156	2.224	31.406	1.749	1.223	548	5.931	1.569	5.100	109	12.514	3.437	184	45	193	157	956	67.885	7,3	
Feulen	29	72	35	677	7.845	428	301	148	1.934	415	75	23	3.247	1.137	62	11	53	44	199	16.734	7,3	
Fischbach	17	47	31	522	4.342	132	306	117	1.582	322	53	20	2.191	605	28	6	43	30	129	10.522	8,4	
Flaxweiler	84	16	40	354	6.690	791	220	125	454	255	58	7	2.860	428	105	1.019	46	44	131	13.727	6,4	
Frisange	17	67	68	1.071	15.935	1	267	232	5.227	636	158	4	4.653	1.681	9	27	69	115	403	30.641	6,4	
Garnich	48	168	119	1.035	8.048	686	671	306	1.754	712	100	53	4.325	1.148	108	1.048	99	91	401	20.920	9,3	
Goesdorf	13	68	44	504	5.383	254	154	65	1.116	328	54	7	1.126	652	27	8	24	19	86	9.932	6,1	
Grevenmacher	196	38	94	691	15.598	1.845	514	306	1.059	594	136	17	6.678	998	245	2.374	107	102	319	31.910	6,4	

Fortsetzung

Gemeinde	Aufkommen																					Total	[kg/E.a]
	Problematische Kunststoff- und Gummiafälle	Verpackungen mit schädlichen Restinhalten	Pflanzenschutz- und Schädlingsbekämpfungsmittel	Pharmazeutische Erzeugnisse	Batterien, Akkumulatoren	Asbestzement, Eternit	Datenträgersysteme (Video-, Audio-, Disketten)	Detergenzien und Waschmittelabfälle	Fett- und Ölabfälle (pflanzl. oder tierischen Ursprungs)	Gefasste Gase	Krankenhaus-spezifische Abfälle	Laborabfälle und Chemikalienreste	Lösemittel, Farben, Lacke, Klebstoffe, Kitte, Harze	Minerale und synthetische Öle	Öl- oder fettkontaminierte Abfälle	Problematischer mineralischer Abfall	Salze	Säuren, Laugen, Konzentrate	Sonstige Problemabfälle				
	[kg]	[kg]	[kg]	[kg]	[kg]	[kg]	[kg]	[kg]	[kg]	[kg]	[kg]	[kg]	[kg]	[kg]	[kg]	[kg]	[kg]	[kg]	[kg]	[kg]			
Grosbous	21	111	54	660	3.979	274	174	99	1.222	266	52	9	2.148	1.265	31	5	66	18	134	10.587	9,3		
Habscht	33	104	94	1.389	15.655	283	297	252	2.285	636	162	47	4.374	1.223	60	454	88	79	235	27.753	5,6		
Heffingen	26	58	30	655	5.326	160	305	161	1.390	333	60	24	2.303	661	34	7	58	52	205	11.848	7,8		
Helperknapp	74	173	117	2.149	16.408	495	911	635	5.260	1.150	184	76	8.058	2.661	127	23	181	119	500	39.302	8,4		
Hesperange	494	2.833	742	8.630	54.350	8.661	5.988	2.278	8.338	4.919	692	385	38.669	6.921	917	6.240	917	681	2.895	155.550	9,8		
Junglinster	200	1.261	726	4.176	32.033	7.557	3.488	1.501	7.682	3.234	429	300	25.488	6.208	1.002	6.166	888	536	1.391	104.264	12,3		
Käerjeng	168	592	453	4.543	36.575	4.339	3.204	962	7.654	2.747	415	157	20.065	3.736	11.701	3.450	564	409	1.043	102.777	9,5		
Kayl	154	1.176	287	2.917	31.775	2.489	2.424	629	6.184	2.237	388	261	17.475	3.268	443	3.747	434	309	911	77.509	8,0		
Kehlen	121	593	220	2.110	21.129	1.882	1.837	726	4.128	1.414	231	147	11.311	2.193	282	2.877	254	192	1.007	52.652	8,5		
Kiischpelt	10	42	31	438	4.186	191	103	95	1.085	319	63	5	1.242	684	35	6	22	27	82	8.668	7,0		
Koerich	61	185	79	996	9.084	800	727	307	1.617	638	101	60	5.044	1.080	121	1.224	117	89	427	22.757	8,7		
Kopstal	87	295	124	1.455	14.295	1.274	1.164	453	2.524	949	156	96	7.362	1.593	188	1.947	172	127	687	34.947	8,4		
Lac de la Haute-Sûre	31	73	27	714	7.398	348	206	105	1.433	357	89	9	3.255	590	71	11	45	21	130	14.914	6,9		
Larochette	32	66	68	829	7.544	231	422	194	1.759	479	85	36	3.476	800	49	11	91	39	179	16.390	7,5		
Lenningen	80	16	38	282	6.367	753	210	119	432	243	55	7	2.722	407	100	969	44	41	124	13.009	6,3		
Leudelange	2	14	28	410	8.280	1	15	44	949	200	77	9	1.182	398	22	62	13	28	47	11.781	4,3		
Lintgen	45	100	52	1.057	11.435	359	650	286	2.468	579	125	53	4.776	1.239	76	16	117	57	248	23.739	7,0		
Lorentzweiler	61	136	92	1.487	15.046	468	880	412	3.332	820	169	69	7.031	1.779	99	21	232	110	476	32.719	7,4		
Luxembourg	498	4.930	1.353	22.429	399.604	6.263	18.985	8.097	23.207	12.833	51.988	1.029	89.059	18.243	1.518	18.721	1.737	1.160	9.359	691.014	5,4		
Mamer	202	736	317	3.508	35.788	3.187	2.897	1.135	6.330	2.354	386	239	18.205	3.535	470	4.873	429	324	1.688	86.604	8,3		
Manternach	124	50	96	1.108	7.972	887	736	245	1.768	633	77	32	6.112	1.271	117	1.344	157	74	287	23.090	10,3		
Mersch	140	320	171	3.248	34.311	1.072	1.979	939	7.438	1.871	376	168	14.989	3.840	226	49	370	191	769	72.468	7,1		
Mertert	43	44	153	2.011	15.503	1	923	335	4.982	802	181	43	8.391	1.955	27	8.234	240	170	450	44.489	9,3		
Mertzig	24	81	49	846	7.952	431	336	175	2.114	527	83	24	3.783	1.145	44	11	60	49	234	17.967	7,8		
Mondercange	102	3.002	81	2.005	22.756	1.200	1.288	527	3.671	1.376	228	106	9.961	1.963	168	2.181	156	153	722	51.646	7,4		
Mondorf-les-Bains	29	195	109	2.023	17.754	321	594	417	3.171	971	236	74	4.826	1.149	33	817	153	168	690	33.732	6,2		
Niederanven	109	849	252	2.405	22.660	8.189	1.716	824	3.840	1.749	206	158	15.098	3.275	317	5.588	348	340	2.421	70.345	10,9		
Nommern	19	70	28	642	5.025	152	302	143	1.655	278	61	22	2.880	718	32	7	50	34	151	12.269	8,5		
Parc Hosingen	67	170	60	1.656	13.913	944	563	259	3.025	945	158	34	5.489	1.946	133	19	106	66	376	29.930	7,8		
Pétange	491	1.471	263	4.311	65.995	10.576	3.264	1.208	14.130	4.104	607	277	32.640	9.892	762	5.579	673	294	1.987	158.525	7,8		
Préizerdaul	34	143	51	767	6.202	426	271	152	1.836	389	75	14	3.446	1.156	48	9	102	45	215	15.383	8,7		
Putscheid	23	37	42	463	4.428	211	177	106	1.593	314	70	11	2.134	921	21	5	23	19	163	10.762	9,5		
Rambrouch	158	436	154	2.563	16.812	1.172	793	471	5.947	1.468	232	54	9.962	3.386	159	23	285	155	602	44.831	9,5		
Reckange-sur-Mess	43	1.187	84	890	8.891	462	468	282	1.854	518	87	45	4.088	841	61	836	71	52	280	21.041	7,9		
Redange	56	246	80	1.350	10.455	723	439	319	2.431	701	126	46	5.557	1.732	92	14	223	117	363	25.069	8,4		

Fortsetzung

Gemeinde	Aufkommen																					Total	[kg/E.a]
	Problematische Kunststoff- und Gummiabfälle	Verpackungen mit schädlichen Restinhalten	Pflanzenschutz- und Schädlingsbekämpfungsmittel	Pharmazeutische Erzeugnisse	Batterien, Akkumulatoren	Asbestzement, Eternit	Datenträgersysteme (Video-, Audio-bänder, Disketten)	Detergenzien und Waschmittelabfälle	Fett- und Ölabfälle (pflanzl. oder tierischen Ursprungs)	Gefasste Gase	Krankenhaus-spezifische Abfälle	Laborabfälle und Chemikalienreste	Lösemittel, Farben, Lacke, Klebstoffe, Kitte, Harze	Minerale und synthetische Öle	Öl- oder fettkontaminierte Abfälle	Problematischer mineralischer Abfall	Salze	Säuren, Laugen, Konzentrate	Sonstige Problemabfälle				
	[kg]	[kg]	[kg]	[kg]	[kg]	[kg]	[kg]	[kg]	[kg]	[kg]	[kg]	[kg]	[kg]	[kg]	[kg]	[kg]	[kg]	[kg]	[kg]	[kg]			
Reisdorf	15	61	18	420	4.580	246	182	80	1.398	303	45	13	2.084	495	25	6	27	27	145	10.169	7,7		
Remich	98	33	208	1.586	13.656	3.792	1.482	458	3.825	1.387	165	134	9.834	2.315	301	2.540	277	243	849	43.181	11,3		
Roeser	102	817	178	2.070	21.697	1.691	1.724	436	4.319	1.532	271	177	12.269	2.396	301	2.547	298	212	624	53.659	8,1		
Rosport-Mompach	99	129	148	1.480	13.492	5.155	721	435	3.249	1.192	118	58	9.319	3.167	50	4.246	187	117	563	43.923	12,1		
Rumelange	88	685	154	1.534	18.456	1.456	1.387	350	3.239	1.213	224	153	9.800	1.908	259	2.190	251	173	511	44.028	7,7		
Saeul	16	83	16	499	3.316	231	134	72	1.188	224	42	8	2.560	732	33	5	53	23	107	9.344	9,8		
Sandweiler	63	490	151	1.472	13.119	4.714	1.062	471	2.301	1.040	119	91	8.832	1.904	182	3.217	203	196	1.393	41.021	11,1		
Sanem	245	7.678	179	4.164	57.360	3.094	3.061	1.332	7.729	2.854	564	214	21.031	4.796	407	5.603	342	301	1.658	122.611	6,8		
Schengen	132	29	279	1.967	18.338	5.046	1.918	528	5.082	1.929	220	176	13.154	3.213	395	3.381	439	345	1.144	57.716	11,3		
Schieren	28	70	52	576	7.108	394	284	125	1.466	403	73	21	3.005	828	40	10	51	39	201	14.775	7,0		
Schiffange	153	4.772	212	2.731	35.852	1.920	2.013	846	5.280	1.960	354	141	13.823	2.917	253	3.479	234	212	1.106	78.258	7,0		
Schuttrange	73	568	169	1.610	15.170	5.483	1.149	548	2.571	1.168	138	106	10.111	2.193	212	3.742	233	232	1.621	47.098	10,9		
Stadbredimus	47	30	112	920	7.193	1.961	736	214	2.376	791	97	68	5.353	1.519	154	1.314	182	147	469	23.683	12,0		
Steinfort	131	411	178	2.192	19.852	1.751	1.600	756	4.714	1.479	217	133	11.890	2.365	264	2.678	274	216	1.043	52.146	9,1		
Steinsel	12	14	124	1.344	18.766	1	590	287	4.674	586	143	31	4.451	1.220	44	35	113	120	419	32.973	5,9		
Strassen	40	403	104	2.064	32.090	503	1.441	614	1.876	1.107	366	81	7.039	1.458	122	1.503	147	90	762	51.809	5,0		
Tandel	36	71	37	672	7.655	409	300	139	1.958	400	70	22	3.416	1.268	42	11	49	63	284	16.903	7,7		
Troisvierges	58	126	79	1.509	12.069	849	436	244	4.686	891	133	22	4.956	1.505	94	17	89	74	488	28.325	8,2		
Useldange	34	167	51	979	7.072	488	289	196	1.963	494	100	16	3.930	950	56	10	110	37	249	17.191	8,5		
Vallée de l'Ernz	94	117	95	1.041	9.510	499	360	230	2.422	572	89	41	4.104	1.494	58	13	69	69	267	21.144	7,9		
Vianden	38	148	39	810	7.924	409	357	172	2.525	573	80	22	5.038	1.133	103	11	90	45	313	19.829	9,1		
Vichten	34	111	38	661	4.918	332	237	144	1.631	394	63	11	3.118	811	38	7	73	55	170	12.845	9,3		
Wahl	25	111	36	627	4.125	255	159	138	1.569	365	51	8	2.612	936	49	5	56	37	149	11.313	10,7		
Waldbilling	207	312	181	1.120	7.559	1.715	835	363	2.645	848	105	72	7.136	2.074	227	1.399	235	132	337	27.502	14,3		
Waldbredimus	33	10	69	574	4.593	1.254	474	148	1.508	477	57	55	3.125	888	98	841	99	86	301	14.693	11,6		
Walferdange	48	380	183	2.509	26.567	42	2.746	911	5.545	1.589	277	154	10.645	1.540	36	1.093	386	148	1.103	55.903	6,5		
Weiler-la-Tour	77	445	116	1.341	8.509	1.362	936	358	1.218	765	108	61	6.117	1.083	144	981	141	107	453	24.323	9,7		
Weiswampach	61	168	64	868	7.767	547	290	138	2.306	713	97	20	3.120	2.385	72	11	50	21	334	19.032	8,5		
Wiltz	83	190	60	1.643	24.826	1.201	715	369	3.679	1.157	265	47	6.557	2.713	212	37	120	109	439	44.422	5,8		
Wincrange	160	310	114	2.023	16.841	1.149	694	329	5.481	1.337	201	90	6.934	4.563	353	23	172	140	494	41.405	8,8		
Winseler	14	36	30	500	4.774	224	151	48	1.307	253	51	16	1.479	494	24	7	24	10	100	9.541	6,6		
Wormeldange	64	162	188	1.112	11.041	1.781	682	253	2.827	690	107	62	13.558	1.596	15	724	288	114	416	35.679	11,6		
GDL	10.156	66.199	14.940	189.936	2.136.093	180.259	125.099	54.710	379.876	125.661	75.637	9.557	956.243	236.177	36.048	179.598	21.381	15.618	72.666	4.885.856	7,6		
SIDEC	2.261	6.122	3.055	49.037	471.720	24.550	20.612	10.750	122.055	29.035	10.033	1.752	210.590	69.579	3.755	986	4.724	2.859	13.747	1.057.221	7,7		
SIGRE	1.850	3.381	3.441	27.928	252.991	41.304	18.858	7.876	57.890	19.916	2.896	1.498	162.517	37.155	4.047	44.211	4.496	3.242	10.419	705.916	9,8		
SIDOR	6.044	56.697	8.445	112.971	1.411.382	114.405	85.629	36.084	199.931	76.711	62.708	6.308	583.136	129.443	28.247	134.401	12.162	9.517	48.500	3.122.720	7,2		

Quelle: Jahresberichte der Recyclingparks, Angaben der Gemeinden, SDK® sowie von ECOBatterien.

5.3.2 Kühlgeräte

Gemeinde	Aufkommen	
	[kg]	[kg/E.a]
Beaufort	11.699	3,9
Bech	4.142	3,1
Beckerich	5.545	2,0
Berdorf	6.178	3,1
Bertrange	14.844	1,7
Bettembourg	18.060	1,6
Bettendorf	7.806	2,6
Betzdorf	8.908	2,2
Bissen	5.011	1,5
Biwer	2.961	1,5
Boulaide	1.920	1,3
Bourscheid	3.621	2,2
Bous	6.444	3,8
Clärréf	9.442	1,6
Colmar-Berg	3.503	1,5
Consdorf	6.589	3,1
Contern	7.957	1,9
Dalheim	6.343	2,7
Diekirch	18.811	2,6
Differdange	52.818	1,8
Dippach	7.070	1,6
Dudelange	34.873	1,6
Echternach	8.811	1,5
Ell	3.053	2,0
Erpeldange-sur-Sûre	4.450	1,8
Esch-sur-Alzette	44.010	1,2
Esch-sur-Sûre	7.528	2,5
Ettelbruck	23.685	2,5
Feulen	4.186	1,8
Fischbach	2.093	1,7
Flaxweiler	4.672	2,2
Frisange	3.592	0,7
Garnich	3.921	1,7
Goesdorf	5.214	3,2
Grevenmacher	10.891	2,2
Grosbous	2.235	2,0
Habscht	11.063	2,2
Heffingen	2.287	1,5
Helperknapp	8.120	1,7
Hesperange	29.309	1,8
Junglinster	26.375	3,1
Käerjeng	16.949	1,6
Kayl	14.969	1,5
Kehlen	10.759	1,7
Kiischpelt	1.639	1,3
Koerich	4.573	1,7
Kopstal	7.283	1,7
Lac de la Haute-Sûre	5.026	2,3
Larochette	8.834	4,0
Lenningen	4.446	2,2
Leudelange	2.029	0,7
Lintgen	5.116	1,5
Lorentzweiler	7.470	1,7

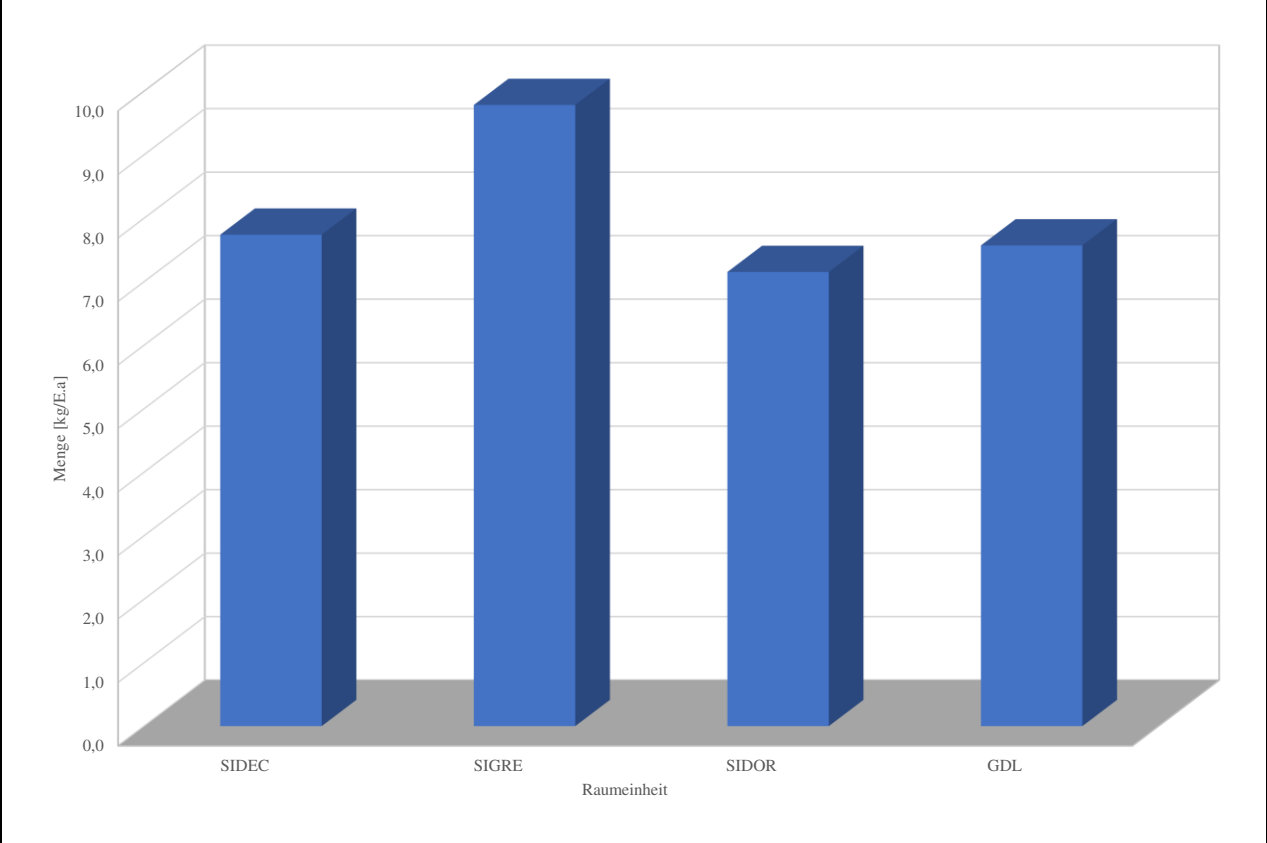
Quelle: Jahresberichte der Recyclingparks, Angaben ECOTREL, SFK®.

Fortsetzung

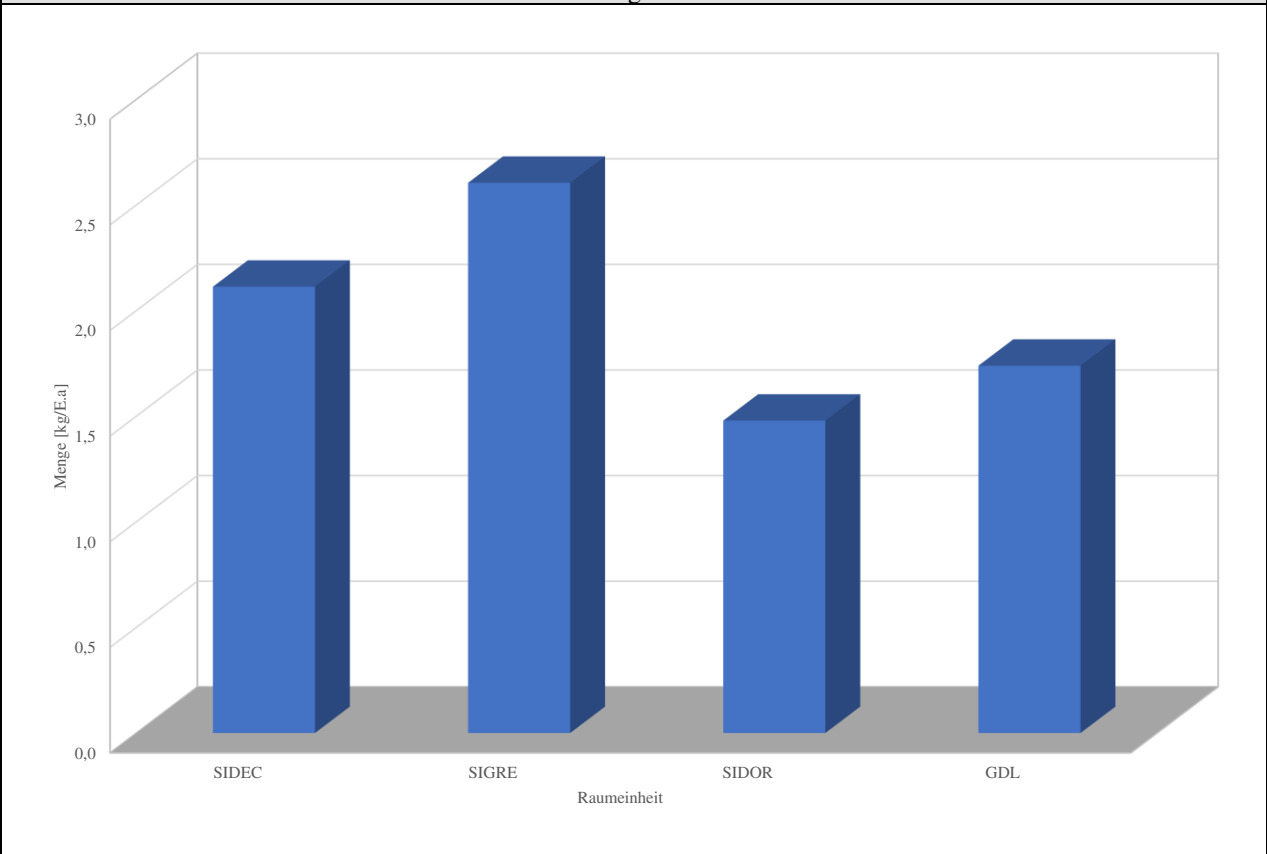
Gemeinde	Aufkommen	
	[kg]	[kg/E.a]
Luxembourg	156.590	1,2
Mamer	18.224	1,7
Manternach	4.878	2,2
Mersch	15.353	1,5
Mertert	7.358	1,5
Mertzig	8.444	3,7
Mondercange	8.473	1,2
Mondorf-les-Bains	8.396	1,5
Niederanven	12.288	1,9
Nommern	2.180	1,5
Parc Hosingen	6.371	1,7
Pétange	30.186	1,5
Préizerdaul	3.477	2,0
Putscheid	2.068	1,8
Rambrouch	13.656	2,9
Reckange-sur-Mess	3.261	1,2
Redange	5.896	2,0
Reisdorf	2.410	1,8
Remich	14.603	3,8
Roeser	10.171	1,5
Rosport-Mompach	5.622	1,5
Rumelange	8.754	1,5
Saeul	1.889	2,0
Sandweiler	7.073	1,9
Sanem	21.836	1,2
Schengen	24.331	4,8
Schieren	5.146	2,4
Schifflange	13.553	1,2
Schuttrange	8.387	1,9
Stadtbredimus	7.551	3,8
Steinfort	10.013	1,7
Steinsel	7.910	1,4
Strassen	12.080	1,2
Tandel	5.624	2,6
Troisvierges	5.669	1,6
Useldange	3.987	2,0
Vallée de l'Ernz	4.886	1,8
Vianden	4.550	2,1
Vichten	2.710	2,0
Wahl	2.079	2,0
Waldbillig	5.985	3,1
Waldbredimus	4.829	3,8
Walferdange	28.321	3,3
Weiler-la-Tour	4.608	1,8
Weiswampach	3.656	1,6
Wiltz	20.702	2,7
Wincrange	7.675	1,6
Winseler	1.917	1,3
Wormeldange	7.675	2,5
GDL	1.122.432	1,7
SIDEC	288.637	2,1
SIGRE	187.988	2,6
SIDOR	645.807	1,5

5.3.3 Grafische Darstellung „Problemstoffe“

Problemstoffe aus den Haushalten



Kühlgeräte



5.4 Elektro-/Elektronikschrott

5.4.1 Aufkommen

Gemeinde	Aufkommen					
	Bildschirme/Fernseher		Sonstiger Elektro-/Elektronikschrott		Total	
	[kg]	[kg/E.a]	[kg]	[kg/E.a]	[kg]	[kg/E.a]
Beaufort	2.739	0,9	24.196	8,0	26.935	8,9
Bech	1.279	1,0	15.346	11,5	16.625	12,5
Beckerich	2.470	0,9	23.131	8,2	25.601	9,1
Berdorf	1.911	1,0	22.576	11,4	24.486	12,3
Bertrange	5.820	0,7	64.582	7,6	70.402	8,3
Bettembourg	9.741	0,9	91.056	8,0	100.797	8,8
Bettendorf	2.266	0,8	22.457	7,6	24.723	8,4
Betzdorf	1.518	0,4	17.005	4,1	18.522	4,5
Bissen	2.157	0,6	24.246	7,3	26.402	7,9
Biwer	724	0,4	8.402	4,4	9.126	4,8
Boulaide	784	0,5	7.907	5,5	8.690	6,0
Bourscheid	1.382	0,8	13.265	7,9	14.647	8,7
Bous	1.538	0,9	17.094	10,1	18.631	11,0
Clärréf	4.419	0,8	38.002	6,6	42.421	7,3
Colmar-Berg	1.475	0,6	16.685	7,4	18.160	8,0
Consdorf	2.048	1,0	24.209	11,4	26.257	12,4
Contern	3.537	0,8	33.404	8,0	36.940	8,8
Dalheim	881	0,4	10.029	4,2	10.910	4,6
Diekirch	6.234	0,9	57.047	8,0	63.281	8,8
Differdange	25.729	0,9	193.886	6,8	219.616	7,7
Dippach	3.425	0,8	38.113	8,5	41.539	9,2
Dudelange	17.039	0,8	165.018	7,6	182.057	8,4
Echternach	2.157	0,4	24.016	4,2	26.173	4,6
Ell	1.385	0,9	12.736	8,2	14.121	9,1
Erpeldange-sur-Sûre	1.886	0,8	18.894	7,8	20.780	8,5
Esch-sur-Alzette	20.858	0,6	212.721	5,9	233.579	6,5
Esch-sur-Sûre	2.240	0,7	19.250	6,4	21.490	7,1
Ettelbruck	7.859	0,8	87.804	9,4	95.662	10,2
Feulen	1.755	0,8	17.294	7,5	19.049	8,3
Fischbach	832	0,7	9.417	7,5	10.249	8,2
Flaxweiler	797	0,4	8.918	4,1	9.715	4,5
Frisange	1.507	0,3	31.159	6,5	32.665	6,8
Garnich	1.538	0,7	17.232	7,6	18.769	8,3
Goesdorf	927	0,6	13.509	8,3	14.436	8,8
Grevenmacher	1.856	0,4	20.851	4,2	22.707	4,5
Grosbous	987	0,9	9.276	8,2	10.264	9,1
Habscht	1.245	0,3	17.743	3,6	18.988	3,8
Heffingen	985	0,6	11.271	7,4	12.255	8,1
Helperknapp	3.163	0,7	34.875	7,4	38.038	8,1
Hesperange	13.186	0,8	132.256	8,3	145.441	9,2
Junglinster	8.141	1,0	95.798	11,3	103.938	12,3
Käerjeng	8.213	0,8	91.127	8,5	99.340	9,2
Kayl	7.383	0,8	72.936	7,5	80.319	8,3
Kehlen	4.218	0,7	46.526	7,5	50.744	8,2
Kiischpelt	669	0,5	6.625	5,4	7.293	5,9
Koerich	1.793	0,7	19.899	7,6	21.691	8,3
Kopstal	2.867	0,7	31.535	7,5	34.402	8,2
Lac de la Haute-Sûre	1.456	0,7	13.184	6,1	14.640	6,7
Larochette	1.801	0,8	15.981	7,3	17.782	8,1
Lenningen	758	0,4	8.488	4,1	9.246	4,5
Leudelange	404	0,1	7.531	2,8	7.935	2,9
Lintgen	3.040	0,9	30.228	8,9	33.269	9,8

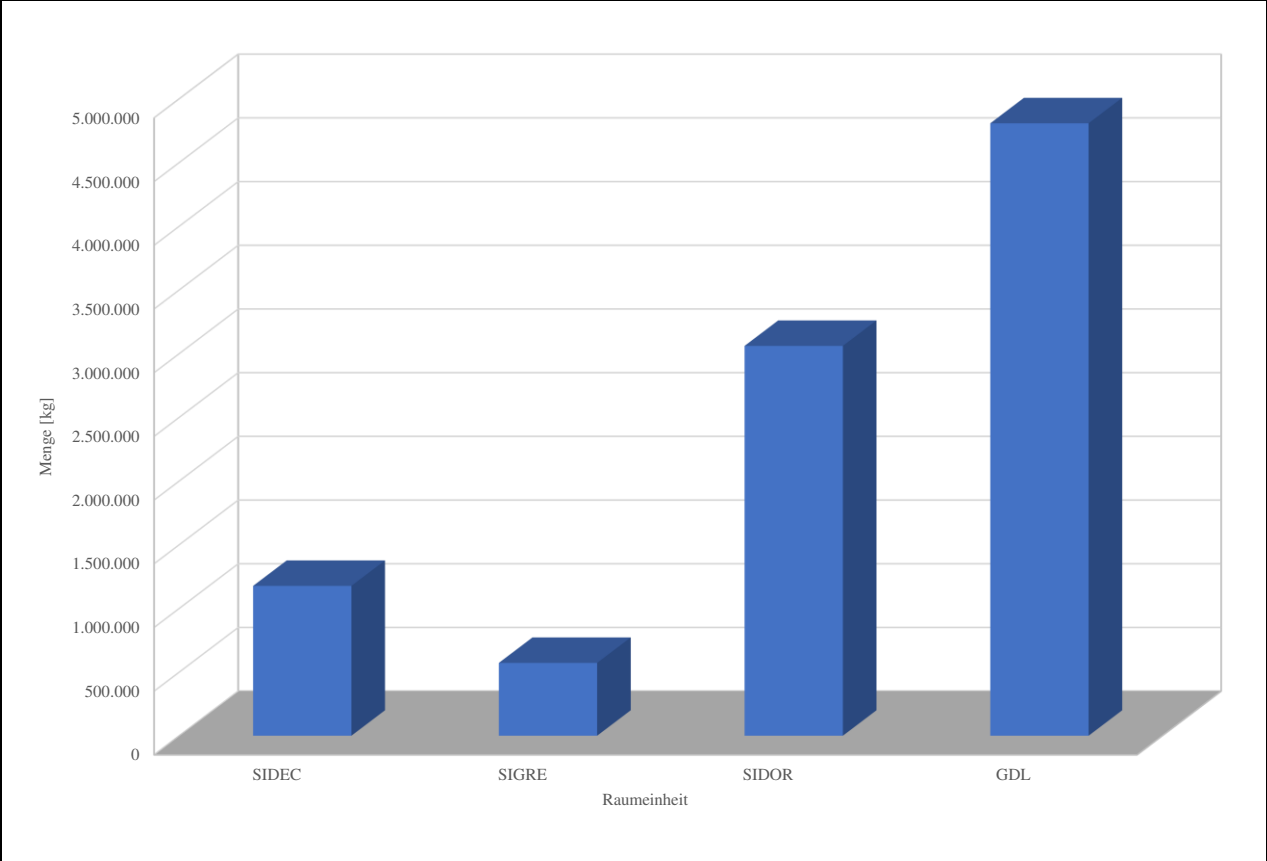
Fortsetzung

Gemeinde	Aufkommen					
	Bildschirme/Fernseher		Sonstiger Elektro-/Elektronikschrott		Total	
	[kg]	[kg/E.a]	[kg]	[kg/E.a]	[kg]	[kg/E.a]
Lorentzweiler	2.877	0,6	32.283	7,3	35.160	7,9
Luxembourg	55.289	0,4	626.981	4,9	682.270	5,3
Mamer	7.150	0,7	78.860	7,5	86.010	8,2
Manternach	831	0,4	14.673	6,5	15.504	6,9
Mersch	6.585	0,6	74.059	7,3	80.645	7,9
Mertert	1.761	0,4	29.223	6,1	30.983	6,5
Mertzig	2.127	0,9	22.064	9,6	24.191	10,5
Mondercange	4.054	0,6	41.425	5,9	45.480	6,5
Mondorf-les-Bains	2.010	0,4	21.704	4,0	23.713	4,4
Niederanven	5.461	0,8	51.299	8,0	56.759	8,8
Nommern	938	0,6	10.579	7,3	11.517	8,0
Parc Hosingen	3.591	0,9	32.474	8,4	36.065	9,4
Pétange	15.365	0,8	148.894	7,3	164.260	8,0
Préizerdauil	1.537	0,9	14.718	8,3	16.256	9,2
Putscheid	867	0,8	8.724	7,7	9.591	8,5
Rambrouch	4.167	0,9	39.099	8,3	43.266	9,2
Reckange-sur-Mess	1.540	0,6	16.230	6,1	17.770	6,6
Redange	2.640	0,9	24.835	8,3	27.475	9,2
Reisdorf	1.020	0,8	10.670	8,1	11.691	8,9
Remich	3.493	0,9	38.296	10,0	41.788	10,9
Roeser	4.985	0,8	49.453	7,5	54.438	8,2
Rospert-Mompach	1.346	0,4	16.184	4,4	17.529	4,8
Rumelange	4.287	0,8	42.464	7,5	46.751	8,2
Saeul	835	0,9	8.052	8,4	8.888	9,3
Sandweiler	3.152	0,8	29.582	8,0	32.734	8,8
Sanem	10.350	0,6	105.685	5,9	116.036	6,5
Schengen	4.819	0,9	53.561	10,5	58.379	11,5
Schieren	1.743	0,8	16.446	7,8	18.189	8,6
Schifflange	6.400	0,6	65.857	5,9	72.257	6,5
Schuttrange	3.777	0,9	38.748	9,0	42.525	9,8
Stadtbredimus	1.802	0,9	19.970	10,1	21.772	11,0
Steinfort	3.926	0,7	44.092	7,7	48.017	8,3
Steinsel	784	0,1	37.026	6,7	37.810	6,8
Strassen	6.997	0,7	51.714	5,0	58.711	5,7
Tandel	1.866	0,9	17.018	7,8	18.884	8,6
Troisvierges	2.666	0,8	23.492	6,8	26.158	7,5
Useldange	1.763	0,9	16.731	8,3	18.494	9,1
Vallée de l'Ernz	2.054	0,8	20.560	7,7	22.615	8,5
Vianden	1.814	0,8	17.477	8,0	19.291	8,8
Vichten	1.198	0,9	11.560	8,4	12.759	9,3
Wahl	919	0,9	9.013	8,5	9.932	9,4
Waldbillig	1.848	1,0	22.181	11,5	24.028	12,5
Waldbredimus	1.153	0,9	12.793	10,1	13.946	11,0
Walferdange	1.229	0,1	23.908	2,8	25.137	2,9
Weiler-la-Tour	2.908	1,2	74.715	29,9	77.623	31,1
Weiswampach	1.720	0,8	15.375	6,9	17.095	7,6
Wiltz	8.070	1,0	75.323	9,8	83.392	10,8
Wintrange	3.633	0,8	32.140	6,9	35.773	7,6
Winseler	782	0,5	7.687	5,3	8.470	5,9
Wormeldange	1.133	0,4	26.287	8,6	27.420	8,9
GDL	418.283	0,6	4.388.913	6,8	4.807.196	7,4
SIDEC	108.326	0,8	1.067.657	7,8	1.175.983	8,6
SIGRE	43.801	0,6	527.601	7,3	571.401	7,9
SIDOR	266.156	0,6	2.793.656	6,4	3.059.811	7,0

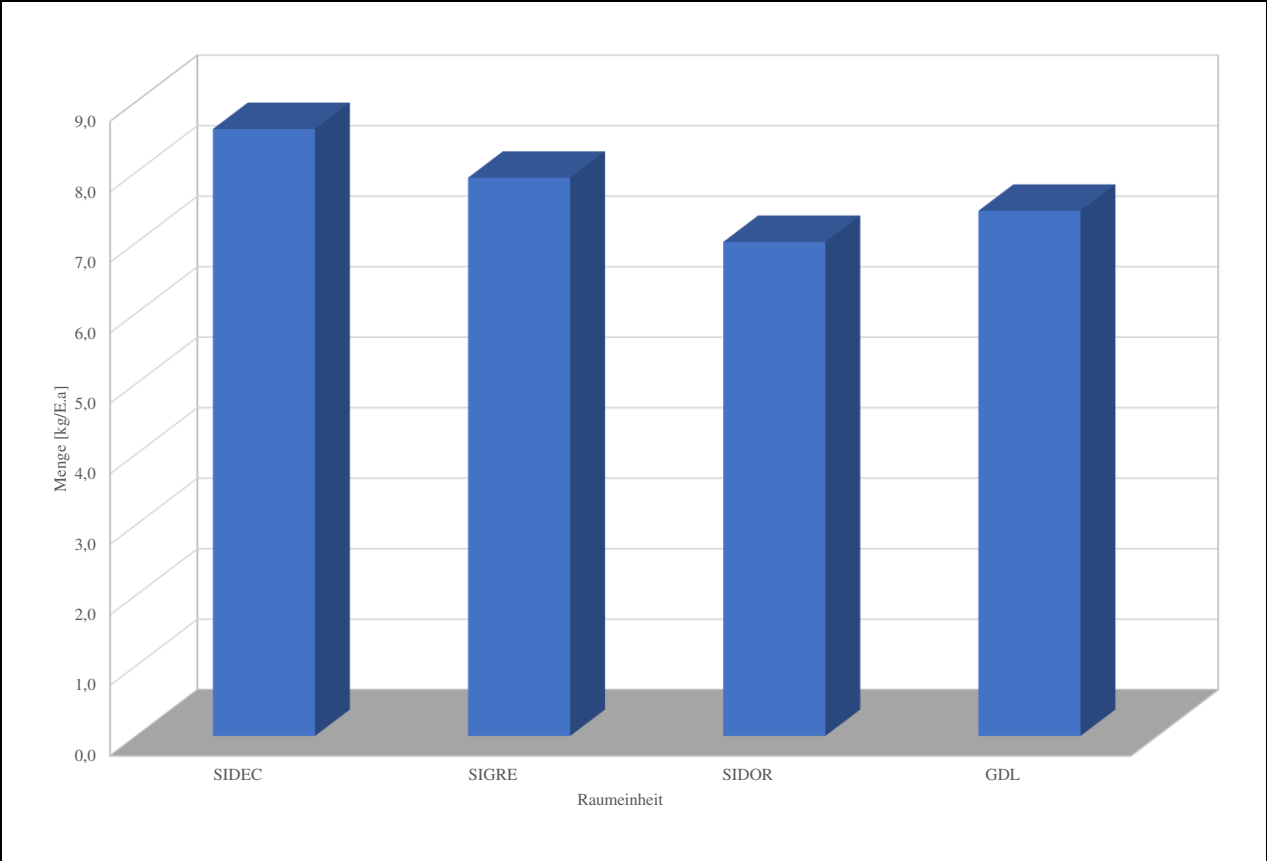
Quelle: Jahresberichte der Recyclingparks, Angaben ECOTREL

5.4.2 Grafische Darstellung „Elektro-/Elektronikschrott“

Gesamtaufkommen



Spezifisches Aufkommen



5.5 Organische Abfälle

5.5.1 Aufkommen

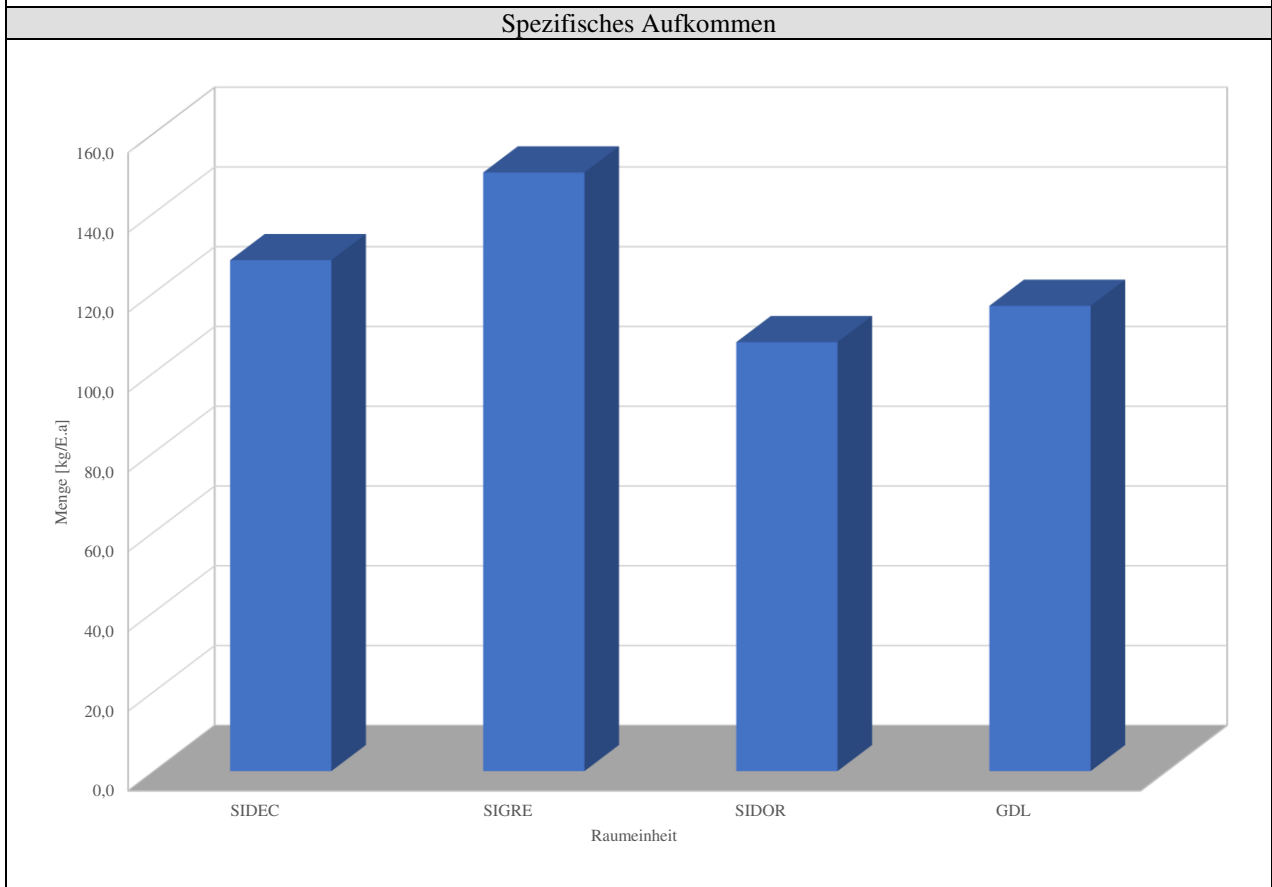
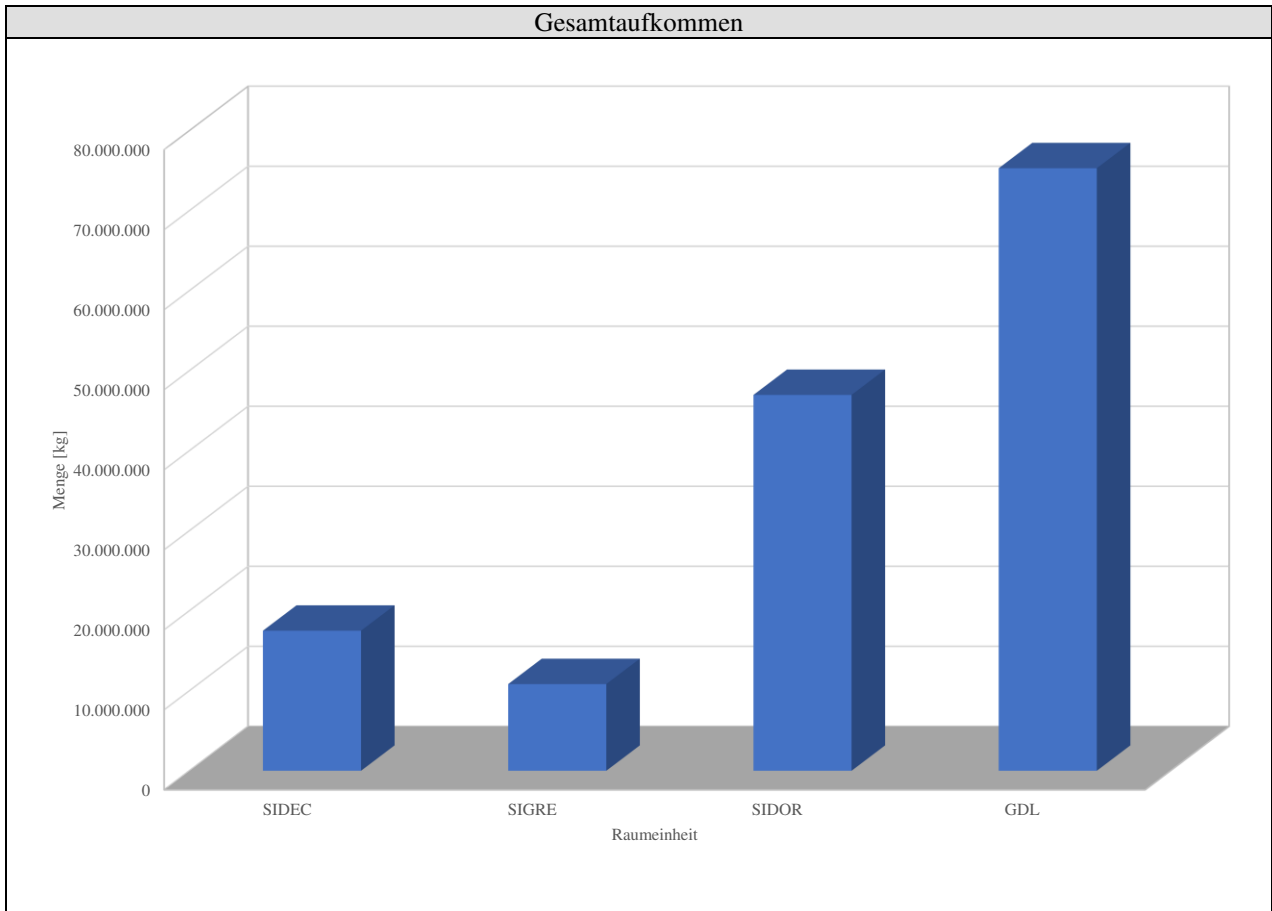
Gemeinde	Aufkommen					
	Bioabfall		Grünschnitt		Total	
	[kg]	[kg/E.a]	[kg]	[kg/E.a]	[kg]	[kg/E.a]
Beaufort	167.291	55,4	90.848	30,1	258.139	85,5
Bech	81.180	61,0	24.488	18,4	105.668	79,4
Beckerich	177.400	63,1	130.263	46,3	307.663	109,4
Berdorf	64.600	32,6	189.923	95,7	254.523	128,3
Bertrange	412.947	48,4	704.261	82,6	1.117.208	131,0
Bettembourg	1.127.360	98,8	388.828	34,1	1.516.188	132,9
Bettendorf	124.345	42,0	314.578	106,3	438.923	148,3
Betzdorf	193.460	47,1	563.053	137,1	756.513	184,2
Bissen	199.146	59,8	226.447	68,0	425.593	127,8
Biwer	102.380	53,4	250.750	130,8	353.130	184,2
Boulaide	69.476	48,2	277.276	192,4	346.752	240,6
Bourscheid	58.474	34,7	5.166	3,1	63.640	37,8
Bous	57.510	34,1	201.824	119,6	259.334	153,6
Clärréf	306.498	53,1	444.516	77,0	751.014	130,1
Colmar-Berg	121.611	53,6	165.922	73,1	287.533	126,7
Consdorf	113.460	53,6	417.562	197,3	531.022	251,0
Contern	299.100	71,6	31.929	7,6	331.029	79,3
Dalheim	41.190	17,3	281.620	118,1	322.810	135,4
Diekirch	270.340	37,7	178.904	25,0	449.244	62,7
Differdange	2.097.400	73,2	881.467	30,8	2.978.867	104,0
Dippach	492.300	109,5	184.491	41,1	676.791	150,6
Dudelange	1.778.040	82,4	1.135.887	52,6	2.913.927	135,0
Echternach	141.926	24,9	833.300	146,1	975.226	170,9
Ell	93.742	60,6	152.836	98,7	246.578	159,3
Erpeldange-sur-Sûre	185.622	76,2	170.764	70,1	356.386	146,3
Esch-sur-Alzette	2.312.340	63,9	1.551.445	42,9	3.863.785	106,8
Esch-sur-Sûre	176.921	58,8	456.613	151,8	633.534	210,6
Ettelbruck	340.675	36,4	43.988	4,7	384.663	41,1
Feulen	145.552	63,5	245.514	107,2	391.066	170,7
Fischbach	74.576	59,4	25.054	19,9	99.630	79,3
Flaxweiler	113.416	52,7	326.361	151,5	439.777	204,2
Frisange	411.580	85,8	347.061	72,3	758.641	158,1
Garnich	194.069	86,1	127.920	56,8	321.989	142,9
Goesdorf	90.834	55,7	249.446	152,8	340.280	208,5
Grevenmacher	153.200	30,5	469.464	93,5	622.664	124,0
Grosbous	50.907	44,9	137.033	120,9	187.940	165,9
Habscht	457.555	92,5	281.257	56,9	738.812	149,4
Heffingen	70.795	46,6	25.527	16,8	96.322	63,4
Helperknapp	275.906	58,8	764.016	162,7	1.039.922	221,5
Hesperange	480.470	30,3	293.745	18,5	774.215	48,7
Junglinster	307.510	36,3	1.582.583	186,8	1.890.093	223,2
Käerjeng	1.220.920	113,3	724.214	67,2	1.945.134	180,5
Kayl	962.920	99,1	509.950	52,5	1.472.870	151,5
Kehlen	492.611	79,7	408.628	66,1	901.239	145,8
Kiischpelt	63.394	51,5	83.223	67,7	146.617	119,2
Koerich	181.108	68,9	180.274	68,6	361.382	137,5
Kopstal	236.464	56,5	200.384	47,9	436.848	104,4
Lac de la Haute-Sûre	99.832	45,9	296.702	136,4	396.534	182,3
Larochette	96.765	44,0	37.257	17,0	134.022	61,0
Lenningen	49.500	24,1	195.466	95,3	244.966	119,5
Leudelange	218.980	80,8	249.996	92,2	468.976	173,1
Lintgen	225.227	66,3	308.010	90,6	533.237	156,9

Fortsetzung

Gemeinde	Aufkommen					
	Bioabfall		Grünschnitt		Total	
	[kg]	[kg/E.a]	[kg]	[kg/E.a]	[kg]	[kg/E.a]
Lorentzweiler	279.035	62,8	172.324	38,8	451.359	101,6
Luxembourg	3.085.240	24,0	4.090.826	31,8	7.176.066	55,8
Mamer	637.217	60,8	716.955	68,5	1.354.172	129,3
Manternach	108.180	48,1	261.878	116,4	370.058	164,5
Mersch	463.126	45,6	625.947	61,6	1.089.073	107,1
Mertert	131.260	27,6	517.240	108,6	648.500	136,1
Mertzig	124.523	54,0	224.175	97,2	348.698	151,2
Mondercange	1.007.780	144,7	572.553	82,2	1.580.333	226,9
Mondorf-les-Bains	57.090	10,5	479.120	88,1	536.210	98,6
Niederanven	710.800	110,2	1.564.446	242,6	2.275.246	352,8
Nommern	109.356	75,5	210.104	145,1	319.460	220,6
Parc Hosingen	189.752	49,2	344.456	89,4	534.208	138,6
Pétange	1.584.600	77,6	829.745	40,7	2.414.345	118,3
Préizerdau	101.865	57,8	314.954	178,6	416.819	236,4
Putscheid	77.834	68,8	93.596	82,7	171.430	151,4
Rambrouch	293.351	62,2	350.511	74,3	643.862	136,6
Reckange-sur-Mess	411.520	153,6	140.922	52,6	552.442	206,1
Redange	199.571	66,7	624.257	208,8	823.828	275,5
Reisdorf	112.700	85,4	7.334	5,6	120.034	91,0
Remich	83.180	21,7	104.804	27,4	187.984	49,1
Roeser	514.440	77,9	364.191	55,1	878.631	133,0
Rospport-Mompach	116.540	32,0	909.190	249,8	1.025.730	281,8
Rumelange	183.160	32,2	201.107	35,4	384.267	67,6
Saeul	58.784	61,4	61.886	64,6	120.670	126,0
Sandweiler	277.100	74,6	103.006	27,7	380.106	102,4
Sanem	2.014.620	112,2	1.007.104	56,1	3.021.724	168,4
Schengen	78.460	15,4	44.518	8,7	122.978	24,2
Schieren	105.795	50,1	49.786	23,6	155.581	73,7
Schifflange	999.400	89,7	1.160.861	104,2	2.160.261	193,9
Schuttrange	418.080	96,8	30.401	7,0	448.481	103,9
Stadtbredimus	83.810	42,4	313.100	158,3	396.910	200,7
Steinfort	441.869	76,8	376.176	65,4	818.045	142,2
Steinsel	1.050	0,2	350.911	63,3	351.961	63,5
Strassen	482.080	46,7	220.404	21,4	702.484	68,1
Tandel	102.844	46,9	140.284	63,9	243.128	110,8
Troisvierges	203.962	58,9	378.843	109,3	582.805	168,2
Useldange	127.820	63,2	243.144	120,2	370.964	183,5
Vallée de l'Ernz	129.709	48,5	166.016	62,1	295.725	110,6
Vianden	100.293	45,8	174.356	79,6	274.649	125,4
Vichten	86.724	63,1	168.020	122,2	254.744	185,3
Wahl	66.801	63,3	5.831	5,5	72.632	68,8
Waldbillig	70.410	36,6	297.494	154,8	367.904	191,4
Waldbredimus	50.640	40,0	111.354	88,0	161.994	128,1
Walferdange	542.340	63,4	1.405	0,2	543.745	63,6
Weiler-la-Tour	262.860	105,3	83.874	33,6	346.734	138,9
Weiswampach	72.858	32,6	4.856	2,2	77.714	34,8
Wiltz	387.462	50,2	287.083	37,2	674.545	87,3
Wintrange	262.305	55,9	657.390	140,1	919.695	196,1
Winseler	63.041	43,8	160.893	111,8	223.934	155,6
Wormeldange	65.980	21,5	191.800	62,6	257.780	84,1
GDL	36.420.042	56,4	38.879.465	60,2	75.299.507	116,7
SIDEC	7.204.840	52,7	10.295.949	75,4	17.500.789	128,1
SIGRE	2.264.882	31,4	8.566.892	118,7	10.831.774	150,1
SIDOR	26.950.320	61,7	20.016.624	45,8	46.966.944	107,6

Quelle: Angaben der Syndikate, Jahresberichte der Kompostierungsanlagen, Angaben der Gemeinden

5.5.2 Grafische Darstellung „Organische Abfälle“



5.6 Gesamtabfallaufkommen

